225/WP40
WA1+15
D76/09/21
/2AK
Höhe ES 357.55m ü. NHN

226
T2+22.5
D76/09/21
2TK
Höhe ES 373.70m ü. NHN

227
T2+10
D76/09/21
2TK
Höhe ES 365.60m ü. NHN

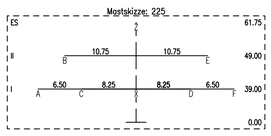

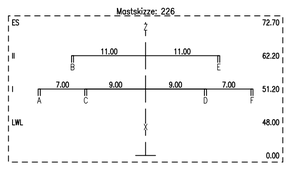

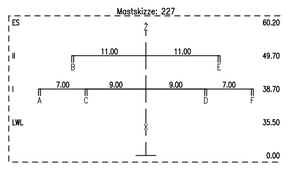

KRZG_DB_M411-412
DB Energie
110-kV-Bahnstromleitung Nr.335 Saubachtal-Weimar
411(Tw25) - 412(SA22...90°)
A: 1 AL/ST 300/50
B: 1 AL/ST 300/50
C: 1 AL/ST 300/50
D: 1 AL/ST 300/50
X: 1 AL/ST 44/32



S	Ebene	Traverse
A	I	14.75 li.
B	II	10.75 li.
C	I	8.25 li.
D	I	8.25 re.
E	II	10.75 re.
F	I	14.75 re.
X	I	0.00
Z	ES	0.00

	Lastfallliste
1	120°
2	35° FUZ
3	80°
4	40° Wind(aus)
5	-5° Eis
6	-5° FUZ
7	80° Wind(aus)
8	40°
9	-5°

Höhenanschluss:
Herkunft :
Lage :

Art, Nr. :
Höhe ü. NHN :
Letzte Festl. :

FMPROFILV8.11.10 (V-Version, B-10076385)

Blatt 15A

50hertz | Elia Group

380-kV Freileitung

Pulgar–Vieselbach
(BBPIG–Vorhaben Nr.13)

Abschnitt: West (Bad Sulza-UW Vieselbach)

Profilplan

Maßstab der Längen 1:2000
Maßstab der Höhen 1: 500

von Mast 225 bis Mast 234

SEIL	ART	BÜNDEL	SEILTYP / QUERSCHNITT	AUSL.TEMP.	S_H(N/mm²)	S_B(N/mm²)	STATUS

Masttypen: D76/09/21
Berechnungsverfahren Ket, Norm VDE 4/16 HSP, g=10.00 m/s²
1 fache Windlast Zone 2 (50J-Zug/3J-Aus), 1 fache Eislast (Zone 1)

Änderungen	Firma/Bearbeiter	Datum

Ausgabe:	07.04.22	09:31:59
Erstellt:	20.07.20	08:41:00
Inhalt:	ungeprüft	

aufgestellt: 08.04.2022

imp part of Exion
Tel.: 0345 / 570 62-0
Fax : 0345 / 570 62-99
www.imp-gmbh.de
Grenzstraße 26
06112 Halle/S.

Brennenstuhl Kopp
50Hertz Transmission GmbH

50hertz | Elia Group