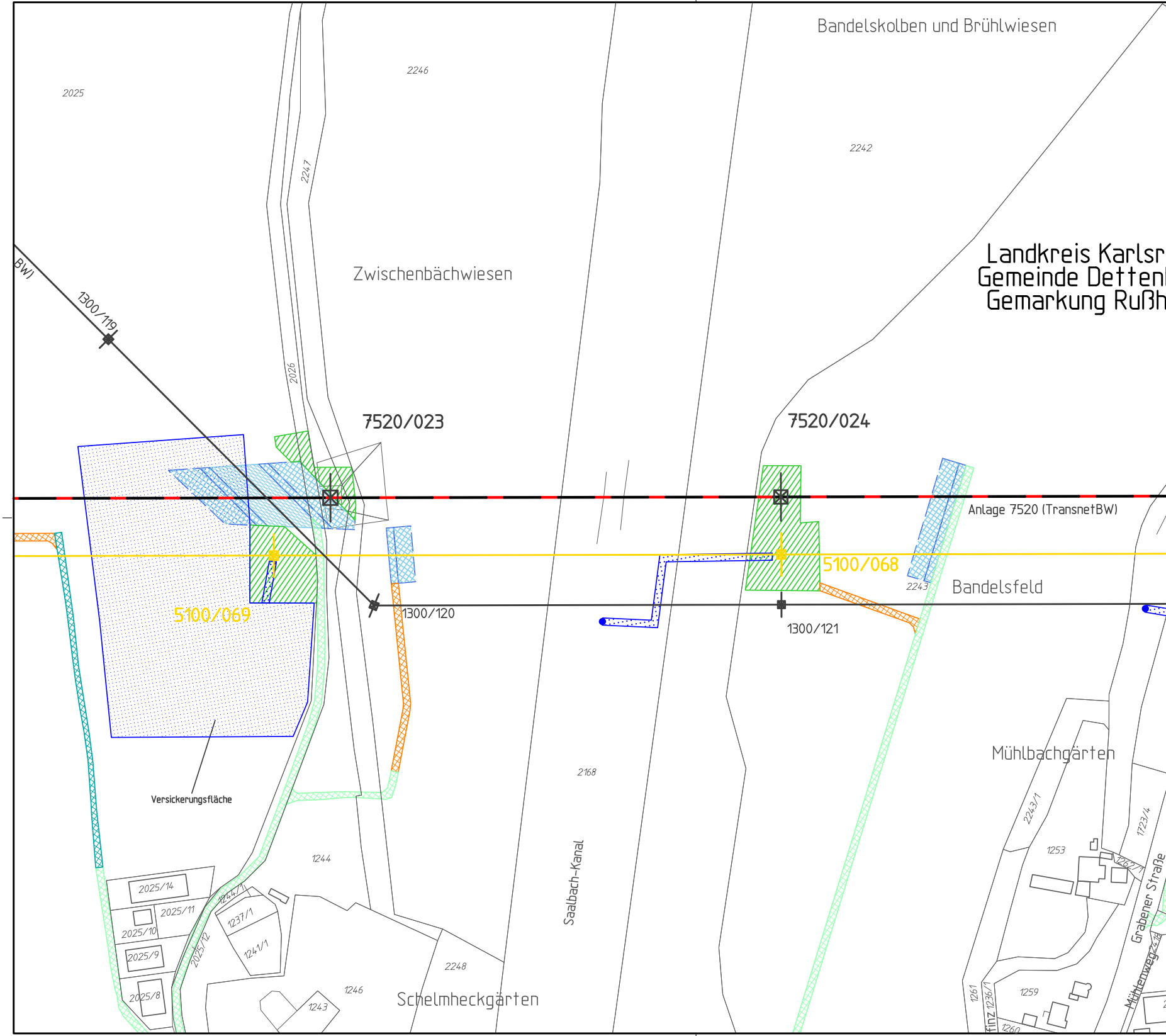
Bandelskolben und Brühlwiesen
2025
2246
2247
2242
Landkreis Karlsr
Gemeinde Dettenl
Gemarkung Rußh
BW)
1300/119
Zwischenbächwiesen
2026
7520/023
7520/024
Anlage 7520 (TransnetBW)
5100/068
2243
Bandelsfeld
5100/069
1300/120
1300/121
Versickerungsfläche
2168
Mühlbachgärten
2243/1
1723/4
1253
1262/1
Grabener Straße
Mühlenweg
2418
Saalbach-Kanal
1244
2025/14
2025/11
2025/10
1244/1
1237/1
1241/1
2025/12
2025/9
2025/8
2248
1246
1243
Schelmheckgärten
1261
1236/1
Finz
1259
1260

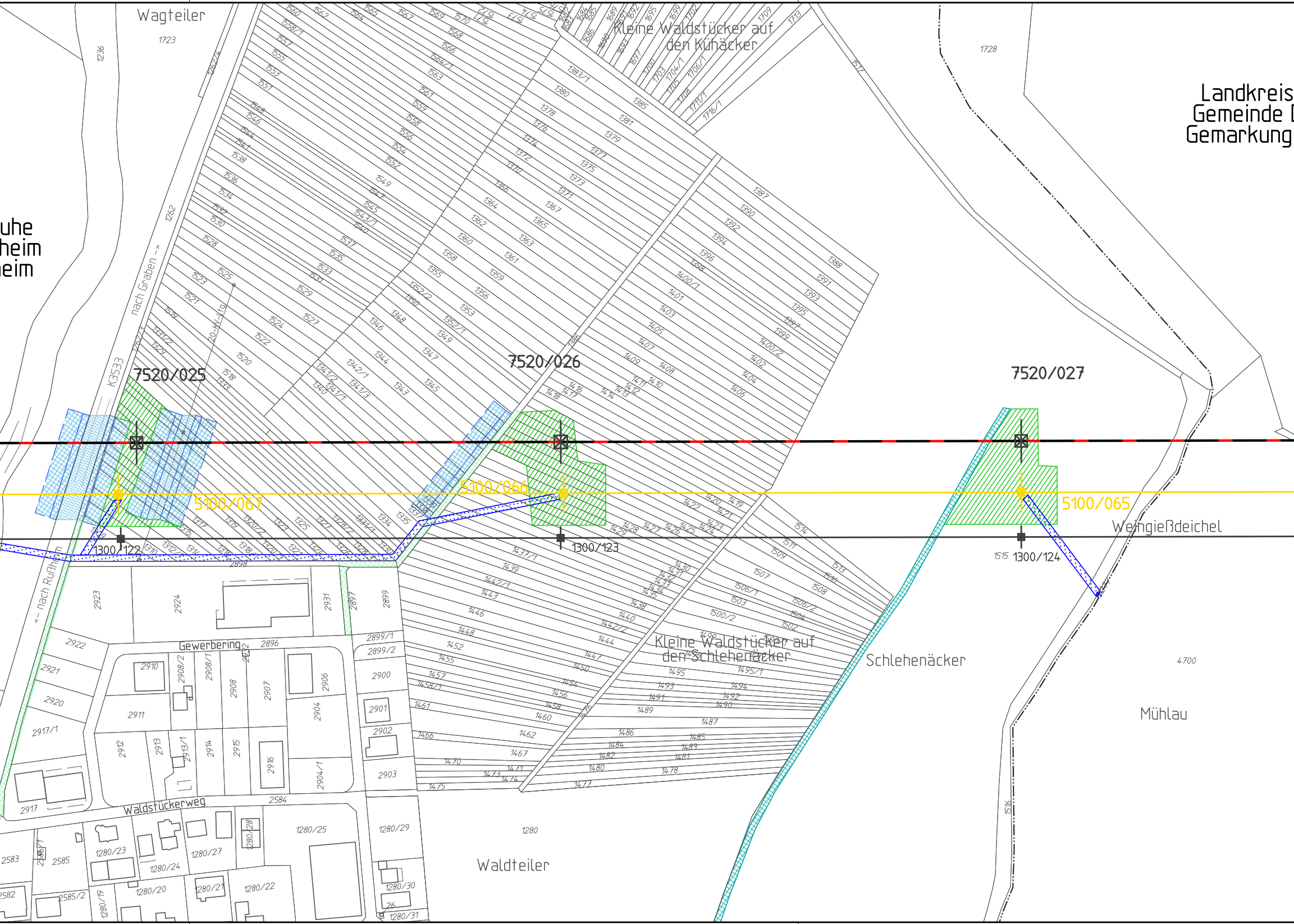
Wagteiler
Kleine Waldstücker auf den Kühäcker
Landkreis
Gemeinde
Gemarkung
uhe
heim
heim
7520/025
7520/026
7520/027
5100/067
5100/066
5100/065
1300/122
1300/123
1300/124
K3533
nach Graben ->
<- nach Rußheim
20-kV-Ltg
Weingießdeichel
Gewerbering
Waldstückerweg
Kleine Waldstücker auf den Schlehenäcker
Schlehenäcker
Mühlau
Waldteiler
1723
1728
1236
1262
1280
4700
1516
2898

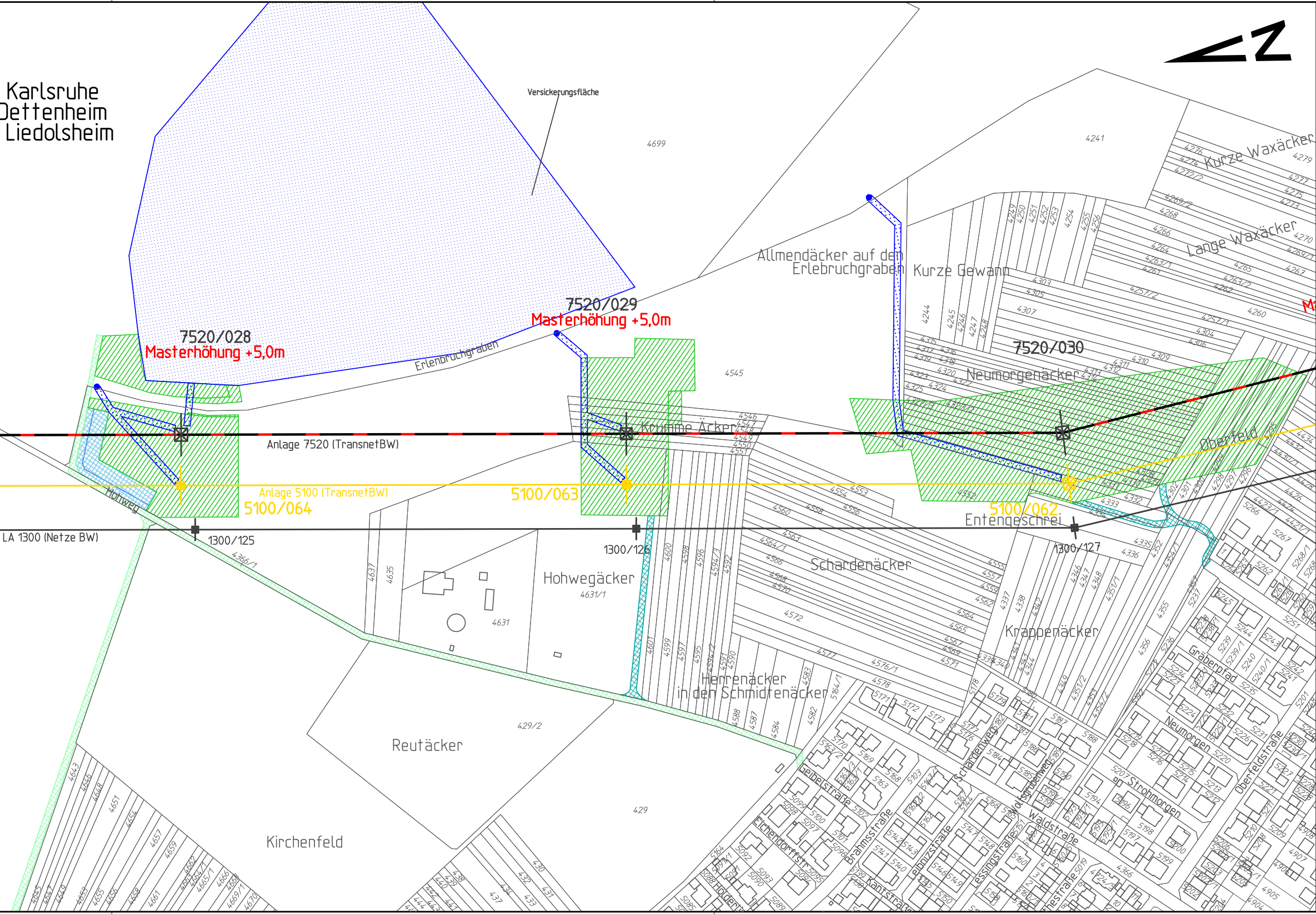
Karlsruhe
Dettenheim
Liedolsheim
N
Versickerungsfläche
4699
4241
Allmendäcker auf dem
Erlebruchgraben
Kurze Gewann
Kurze Waxäcker
Lange Waxäcker
Erlenbruchgraben
7520/028
Masterhöhung +5,0m
7520/029
Masterhöhung +5,0m
7520/030
Neumorgenäcker
4545
Krumme Äcker
Anlage 7520 (TransnetBW)
Anlage 5100 (TransnetBW)
5100/064
5100/063
5100/062
Oberfeld
Entengeschrei
LA 1300 (Netze BW)
1300/125
1300/126
1300/127
Hohweg
4366/1
Hohwegäcker
4631/1
4631
Schardenäcker
Krappenäcker
Herrenäcker
in den Schmidtenäcker
Reutäcker
429/2
429
Kirchenfeld
Gräberpfad
Neumorgen
Strohmorgen
Oberfeldstraße
Waldstraße
Wolfsgrubenweg
Schardenweg
Lessingstraße
Leibnizstraße
Brahmsstraße
Kantstraße
Geibelstraße
Eichendorffstr.
Hölderlin

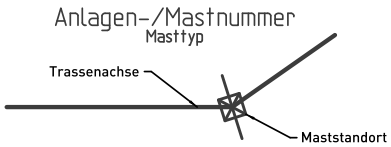
Anlagen-/Mastnummer
Masttyp
Trassenachse
Maststandort

Leitungen:

- Bestand
- Neubau Vorhaben
- Rückbau
- Neubau Vorhaben in bestehender Trasse (Rückbau + Neubau)
- Zubeseilung Vorhaben auf bestehender Anlage
- Neubau Folgemaßnahme
- Neubau Folgemaßnahme in bestehender Trasse (Rückbau + Neubau)
- Zubeseilung Folgemaßnahmen auf bestehender Anlage

Flächen für vorübergehende Inanspruchnahme während der Baumaßnahme mit Zuwegungen:

Zuwegungen:

- ▨ vorhandener Weg befestigt
- ▨ vorhandener Weg unbefestigt
- ▨ kein Weg vorhanden

Arbeitsflächen:

- ▨ Arbeitsflächen
- ▨ Arbeitsflächen für Provisorien

Gerüste:

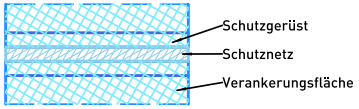
Schutzgerüst
Schutznetz
Verankerungsfläche

Eintragungen in diesem Farbton
2. Deckblattänderung / Flächen Neu

Eintragungen in diesem Farbton
ehemaliger Planungsstand / Fläche entfällt

Blattschnittübersicht

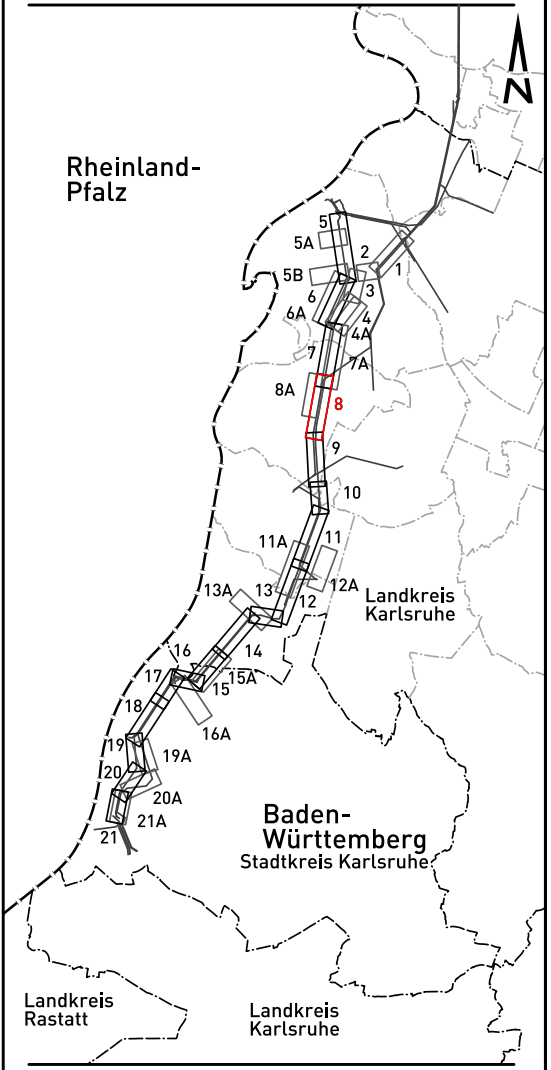
N
Rheinland-Pfalz
5
5A
2
5B
1
6
3
6A
4
4A
7
7A
8A
8
9
10
11A
11
13A
13
12A
12
Landkreis Karlsruhe
16
14
17
15A
15
18
16A
19
19A
20
20A
21A
21
Baden-Württemberg
Stadtkreis Karlsruhe
Landkreis Rastatt
Landkreis Karlsruhe

Grenzen:

- Flurstücksgrenze
- Gemarkungsgrenze
- Gemeindegrenze
- Kreisgrenze
- Regierungsbezirksgrenze
- Bundeslandgrenze

Wasserhaltung:

- ● Einleitstellen
- ▨ Rohrleitung für Wasserhaltung

Geobasisdaten ©Landesamt für Geoinformation und Landentwicklung Baden-Württemberg, www.lgl-bw.de.

TransnetBW GmbH

TRANSNET BW

380-kV-Netzverstärkung Urberach-Weinheim-Karlsruhe
BBPlG-Vorhaben Nr. 19
Abschnitt Süd-1 Philippsburg-Daxlanden

Arbeitsflächenplan zur 2. Deckblattänderung

für die Genehmigung

Temporäre Arbeitsflächen und Zuwegungen

von Mast 7520/023 bis Mast 7520/030

Plannummer: Anlage_1_Zweite_Deckblattänderung_AP08_7520_023-030_20251114

Gemarkung/Flur	Gemeinde	Landkreis
Rußheim	Dettenheim	Karlsruhe
Liedolsheim	Dettenheim	Karlsruhe

Genehmigungsunterlage **Register 3.3**

Festgestellt nach §24 NABEG

Bonn, den

Index	Datum	Änderung	Firma	Bearbeit,	Geprüft	Freigabe
-	-	-	-	-	-	-
-	-	-	-	-	-	-
-	-	-	-	-	-	-
-	-	-	-	-	-	-
-	-	-	-	-	-	-
c	14.11.2025	Wasserhaltung 7520/028 und 7520/029 ergänzt, Versickerungsflächen vergrößert	LTB	Giesler	Grübnau	Käufl
b	11.08.2025	Wasserhaltung 5100/062-069 eingezeichnet	LTB	Giesler	Grübnau	Käufl
a	10.01.2025	Arbeitsflächen 7520/028 und 7520/029 vergrößert	LTB	Giesler	Grübnau	Käufl

LTB LEITUNGSBAU

LTB Leitungsbau GmbH
BA Mannheim

TransnetBW GmbH
Osloer Straße 15-17
70173 Stuttgart

Stuttgart, den 14.11.2025

	Datum	Name
Bearbeitet:	29.06.2021	Müller
Geprüft:	14.03.2024	Grübnau
Freigabe:	14.03.2024	Käufl

Maßstab der Längen: 1 : 2.500
Maßstab der Höhen: - - -
Blatt: 08 von 21
Zeichn.-Nr.: LTB L65 21 399
Stand: 14.11.2025
Anlage: 7520