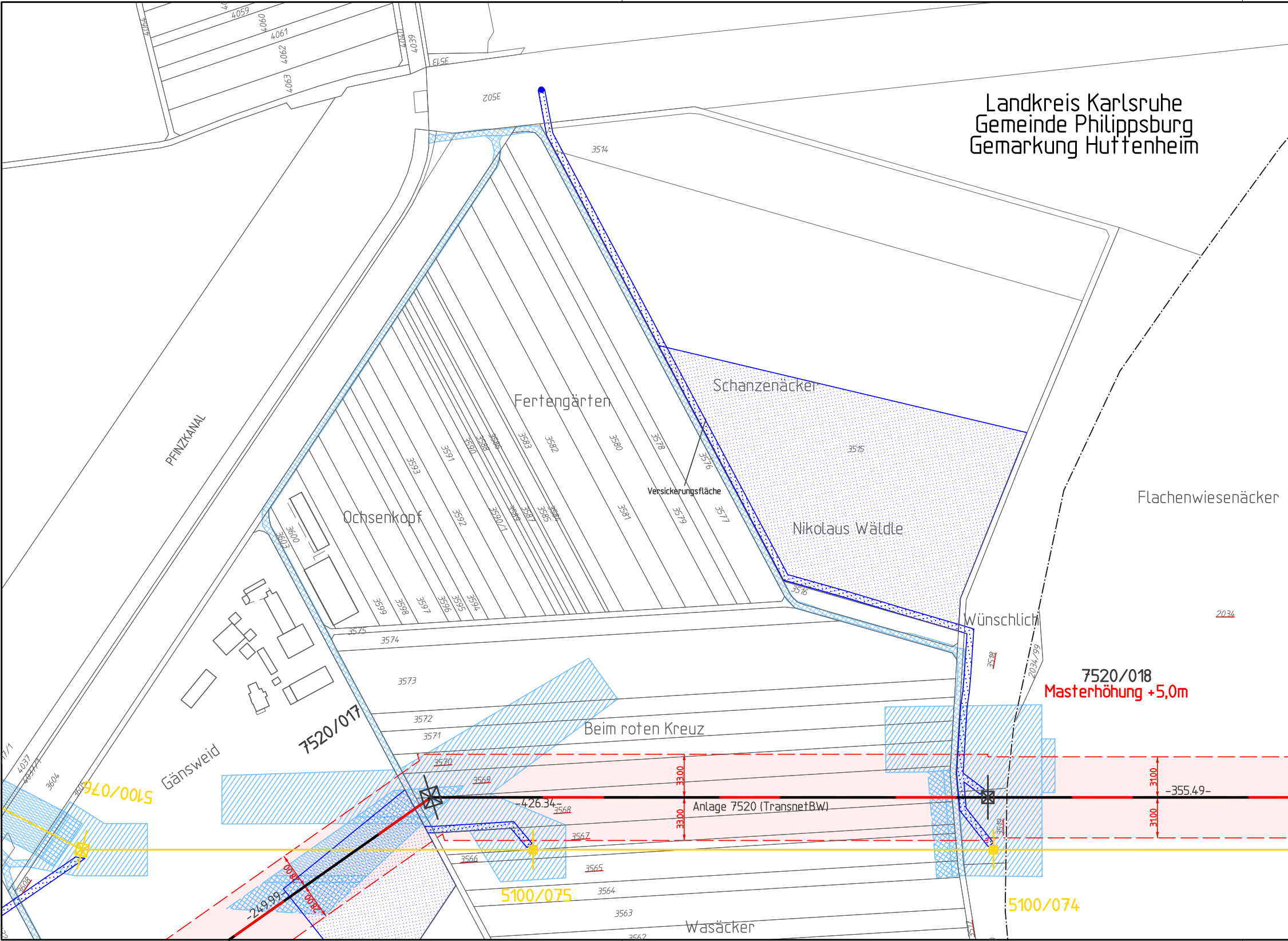

Landkreis Karlsruhe
Gemeinde Philippsburg
Gemarkung Huttenheim

PFINZKANAL
Fertengärten
Schanzenäcker
Ochsenkopf
Nikolaus Wäldle
Versickerungsfläche
Flachenwiesenäcker
Wünschlich
Beim roten Kreuz
Gänsweid
Wasäcker
7520/017
7520/018
Masterhöhung +5,0m
5100/076
5100/075
5100/074
Anlage 7520 (TransnetBW)
-426.34-
-355.49-
-249.99-
3300
3300
3100
3100
3500
3500
3502
3513
3514
3515
3516
3518
3519
3573
3574
3575
3576
3577
3578
3579
3580
3581
3582
3583
3584
3585
3586
3587
3588
3589
3590
3590/1
3591
3592
3593
3594
3595
3596
3597
3598
3599
3600
3603
3604
3562
3563
3564
3565
3566
3567
3568
3569
3570
3571
3572
2034
2034/99
4037
4037/1
4039
4040
4054
4059
4060
4061
4062
4063

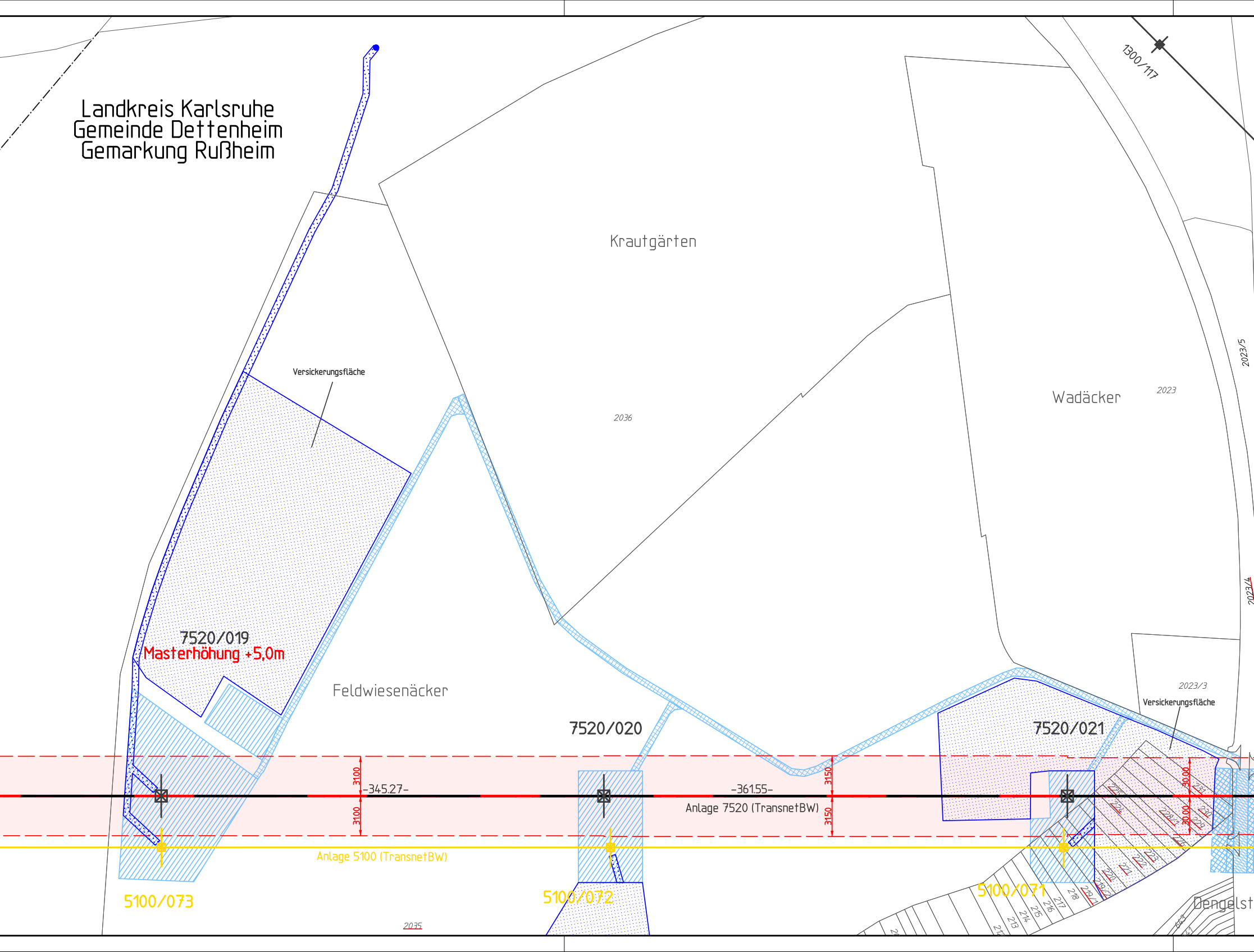
Landkreis Karlsruhe
Gemeinde Dettenheim
Gemarkung Rußheim
1300/117
Krautgärten
2036
Wadäcker
2023
2023/5
2023/4
2023/3
Versickerungsfläche
Versickerungsfläche
7520/019
Masterhöhung +5,0m
Feldwiesenäcker
7520/020
7520/021
3100
3100
-345.27-
-361.55-
3150
3150
Anlage 7520 (TransnetBW)
Anlage 5100 (TransnetBW)
30.00
30.00
5100/073
5100/072
5100/071
2035
225
224
228/1
231
230
229
226
223
222
221
220
219/2
219/1
218
217
216
215
214
213
643
641
Dengelst

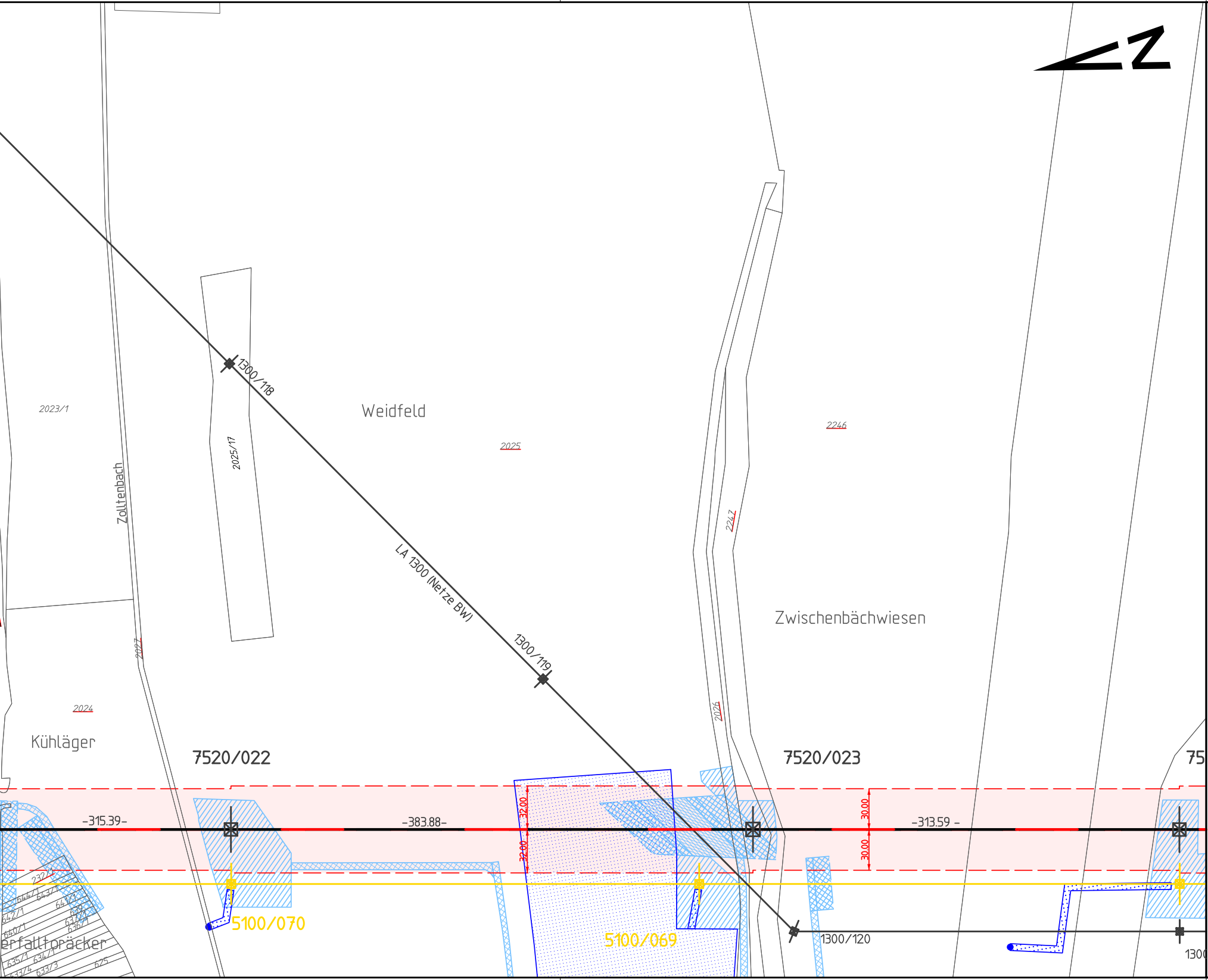
N
1300/118
Weidfeld
2023/1
2025/17
2025
Zolltenbach
LA 1300 (Netze BW)
1300/119
2246
2247
Zwischenbächwiesen
2027
2024
2026
Kühläger
7520/022
7520/023
75
-315.39-
-383.88-
-313.59 -
32.00
32.00
30.00
30.00
232/1
644/1
643/1
642/1
641/1
639
637/1
640/1
636/1
erfalltoräcker
635/1
634/1
633/4
633/3
625
5100/070
5100/069
1300/120
1300

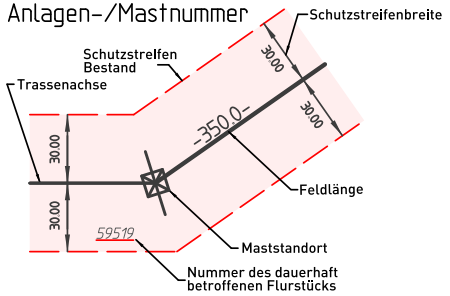

Anlagen-/Mastnummer
Schutzstreifenbreite
Schutzstreifen Bestand
Trassenachse
30.00
30.00
30.00
30.00
350.0
Feldlänge
59519
Maststandort
Nummer des dauerhaft betroffenen Flurstücks

Leitungen:

—	Bestand
🟥	Neubau Vorhaben
🟨	Rückbau
🟨🟥🟨	Neubau Vorhaben in bestehender Trasse (Rückbau + Neubau)
—🟥—	Zubeseilung auf bestehender Anlage
🟪	Neubau Folgemaßnahmen
🟨🟪🟨	Neubau Folgemaßnahmen in bestehender Trasse (Rückbau + Neubau)
—🟪—	Zubeseilung Folgemaßnahmen auf bestehender Anlage

Fremdleitungen sind nachrichtlich geführt.
Es besteht keine Gewähr auf Lage und Vollständigkeit.

dauerhafte Flächeninanspruchnahme:

⊠	Maststandort und Schutzstreifen

temporäre Flächeninanspruchnahme:

▨	Arbeitsflächen und Flächen für Provisorien
▩	Zuwegungen
▩	Gerüste
▨	Gerüstnetze

Eintragungen in diesem Farbton
2. Deckblattänderung / Flächen Neu

Eintragungen in diesem Farbton
ehemaliger Planungsstand / Fläche entfällt

Blattschnittübersicht

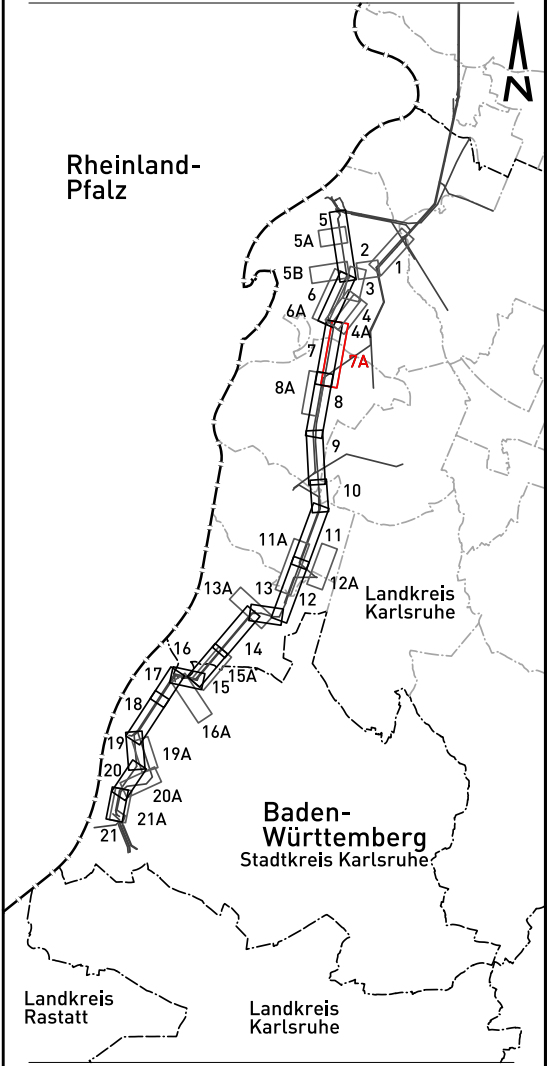

N
Rheinland-Pfalz
5
5A
5B
2
1
6
3
6A
4
4A
7
7A
8A
8
9
10
11A
11
13A
13
12A
12
Landkreis Karlsruhe
16
14
17
15A
15
18
16A
19
19A
20
20A
21A
21
Baden-Württemberg
Stadtkreis Karlsruhe
Landkreis Rastatt
Landkreis Karlsruhe

Grenzen:

———	Flurstücksgrenze
—··—··—	Gemarkungsgrenze
—·—·—	Gemeindegrenze
—— ——	Kreisgrenze
━·━·━	Regierungsbezirksgrenze
━ ━ ━	Bundeslandgrenze

Wasserhaltung:

●	Einleitstellen
▩	Rohrleitung für Wasserhaltung

Geobasisdaten ©Landesamt für Geoinformation und Landentwicklung Baden-Württemberg, www.lgl-bw.de.

TransnetBW GmbH

TRANSNET BW

380-kV-Netzverstärkung Urberach-Weinheim-Karlsruhe
BBPlG-Vorhaben Nr. 19
Abschnitt Süd-1 Philippsburg-Daxlanden

Rechtserwerbsplan zur 2. Deckblattänderung (Zusatzplan)

für die Genehmigung

Vorhaben

von Mast 7520/016 bis Mast 7520/023

Plannummer: Anlage_2_Zweite_Deckblattänderung_RP07A_7520_016-023_Zusatzplan_20251114

Gemarkung/Flur	Gemeinde	Landkreis
Huttenheim	Philippsburg	Karlsruhe
Rußheim	Dettenheim	Karlsruhe

Genehmigungsunterlage — Register 8.3

Festgestellt nach §24 NABEG

Bonn, den

Index	Datum	Änderung	Firma	Bearbeit,	Geprüft	Freigabe
-	-	-	-	-	-	-
-	-	-	-	-	-	-
-	-	-	-	-	-	-
-	-	-	-	-	-	-
-	-	-	-	-	-	-
-	-	-	-	-	-	-
b	14.11.2025	Wasserhaltung 7520/018 und 7520/019 ergänzt, Versickerungsflächen vergrößert	LTB	Giesler	Grübnau	Käufl
a	11.08.2025	erstellt als Zusatzplan zur 2. Deckblattänderung für Wasserhaltung	LTB	Giesler	Grübnau	Käufl

LTB LEITUNGSBAU

LTB Leitungsbau GmbH
BA Mannheim

TransnetBW GmbH
Osloer Straße 15-17
70173 Stuttgart

Stuttgart, den 14.11.2025

	Datum	Name
Bearbeitet:	11.08.2025	Giesler
Geprüft:	11.08.2025	Grübnau
Freigabe:	11.08.2025	Käufl

Maßstab der Längen:	1 : 2.500
Maßstab der Höhen:	- - -
Blatt:	07A von 21
Zeichn.-Nr.:	LTB L65 25 254
Stand:	14.11.2025
Anlage:	7520