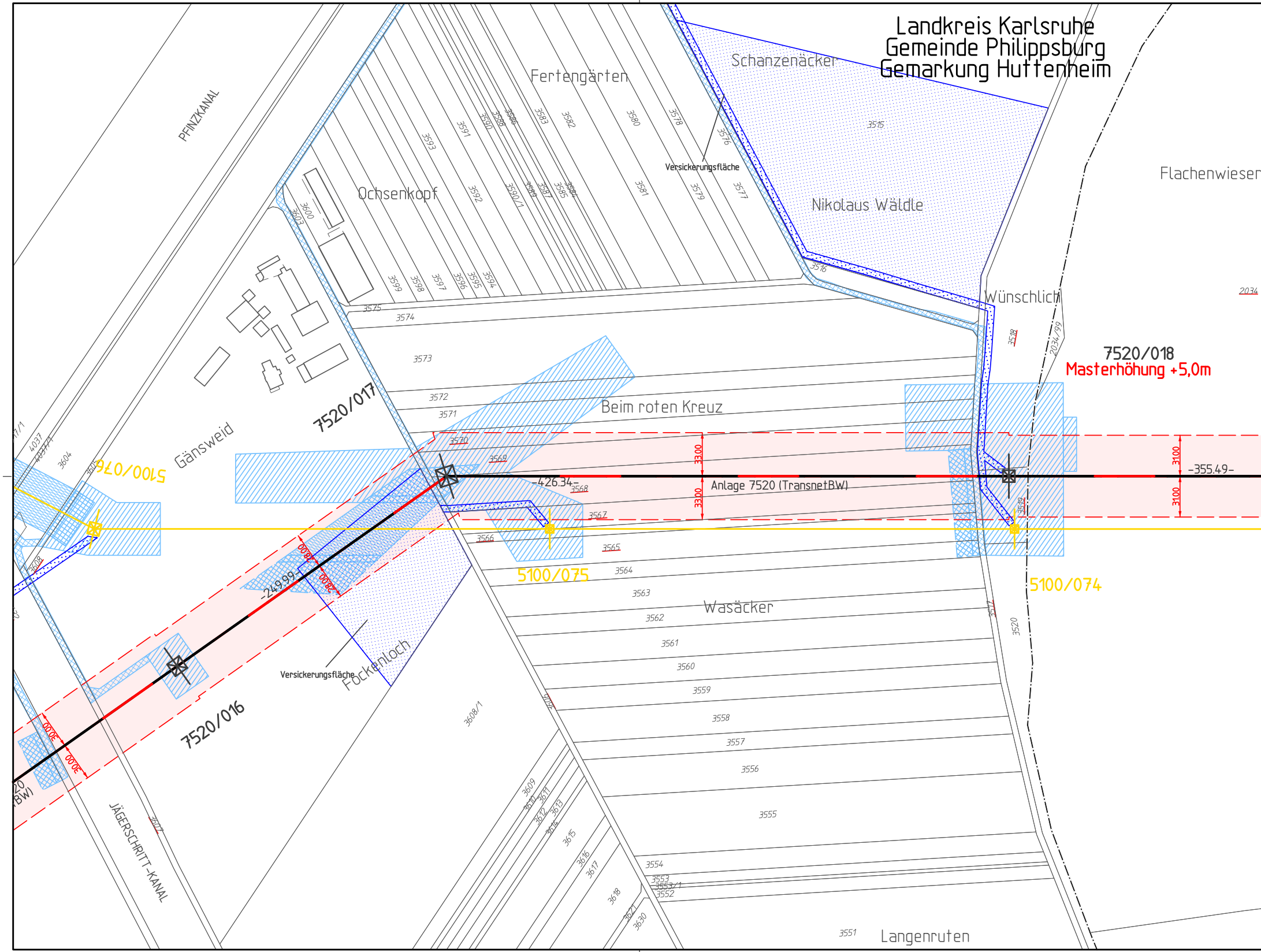

Landkreis Karlsruhe
Gemeinde Philippsburg
Gemarkung Huttenheim

PFINZKANAL
Fertengärten
Schanzenäcker
Ochsenkopf
Nikolaus Wäldle
Versickerungsfläche
Flachenwiesen
Wünschlich
Gänsweid
Beim roten Kreuz
7520/017
7520/018
Masterhöhung +5,0m
5100/076
5100/075
5100/074
7520/016
Anlage 7520 (TransnetBW)
-426.34-
-355.49-
-249.99
3300
3300
3100
3100
2800
2800
3000
3000
Wasäcker
Versickerungsfläche
Fockenloch
JÄGERSCHRITT-KANAL
Langenruten
3515
3516
3518
3519
3520
3551
3552
3553
3553/1
3554
3555
3556
3557
3558
3559
3560
3561
3562
3563
3564
3565
3566
3567
3568
3569
3570
3571
3572
3573
3574
3575
3576
3577
3578
3579
3580
3581
3582
3583
3584
3585
3586
3587
3588
3589
3590
3590/1
3591
3592
3593
3594
3595
3596
3597
3598
3599
3600
3603
3604
3605
3606
3607
3608
3608/1
3609
3610
3611
3612
3613
3614
3615
3616
3617
3618
3621
3630
4037
4037/4
2034
2034/99
3517

Landkreis Karlsruhe
Gemeinde Dettenheim
Gemarkung Rußheim

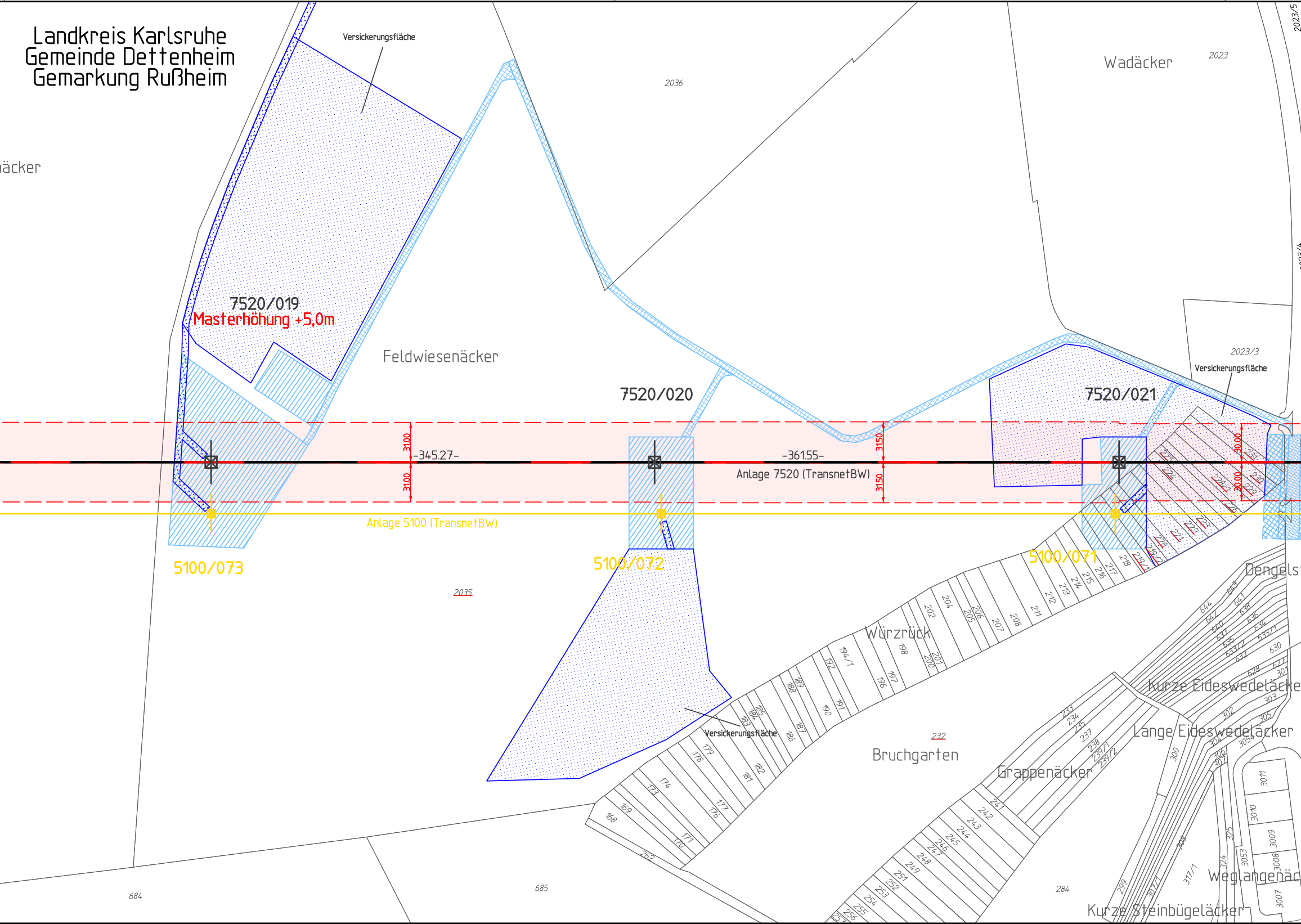
Versickerungsfläche
ächer
7520/019
Masterhöhung +5,0m
Feldwiesenäcker
2036
Wadäcker
2023
2023/5
2023/3
Versickerungsfläche
7520/020
7520/021
3100
-345.27-
3100
-361.55-
3150
3150
30.00
30.00
Anlage 7520 (TransnetBW)
Anlage 5100 (TransnetBW)
5100/073
5100/072
5100/071
2035
Würzrück
Versickerungsfläche
232
Bruchgarten
Grappenäcker
Dengelst
Kurze Eideswedeläcke
Lange Eideswedeläcker
Weglangenäc
Kurze Steinbügeläcker
284
684
685
262

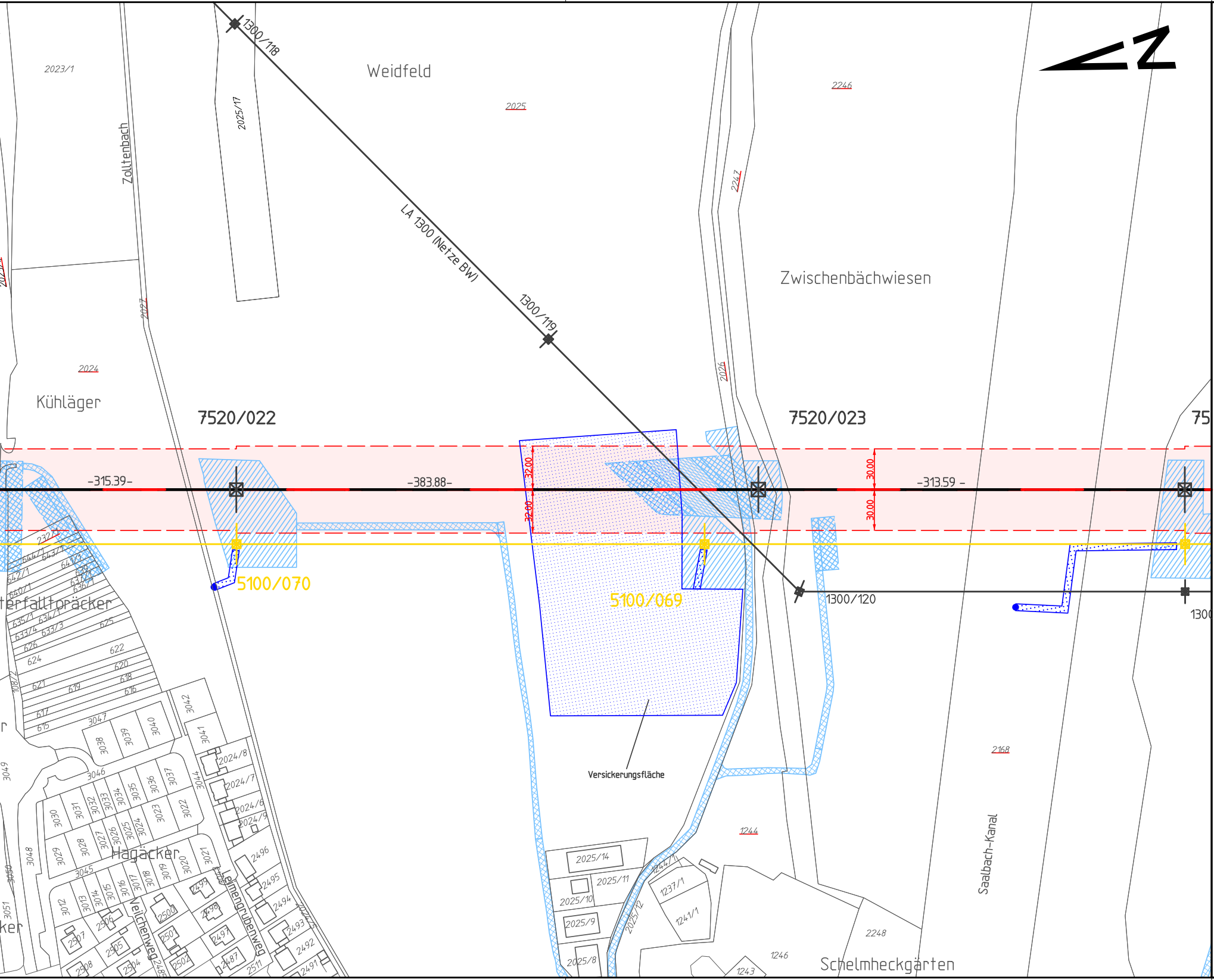
Weidfeld
Zwischenbächwiesen
Kühläger
Zoltenbach
LA 1300 (Netze BW)
1300/118
1300/119
1300/120
7520/022
7520/023
-315.39-
-383.88-
-313.59 -
32.00
30.00
5100/070
5100/069
Versickerungsfläche
2023/1
2025/17
2025
2246
2247
2024
2026
2027
2168
1244
2248
1246
1243
Saalbach-Kanal
Schelmheckgärten
Hagäcker
Veilchenweg
Lemengrubenweg
2025/14
2025/11
2025/10
2025/9
2025/8
2025/12
1237/1
1241/1
1244/1
3042
3041
3040
3039
3038
3047
3046
3036
3037
3022
3023
3024
3025
3026
3027
3028
3029
3030
3031
3032
3033
3034
3035
3044
2024/8
2024/7
2024/6
2024/9
2496
2495
2494
2493
2492
2491
2499
2498
2497
2487
2511
2500
2501
2502
2504
2505
2506
2507
2508
3012
3013
3014
3015
3016
3017
3018
3019
3020
3021
3045
3048
3049
3050
3051
625
622
620
618
616
624
626
621
619
617
615
633/4
633/3
635/1
634/1
640/1
642/1
637/1
636/1
639
641/1
643/1
644/1
232/1
1087/2

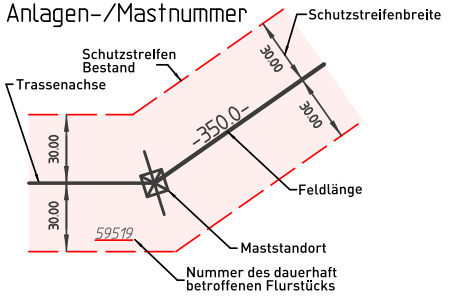
Anlagen-/Mastnummer
Schutzstreifenbreite
Schutzstreifen Bestand
Trassenachse
30.00
30.00
-350.0-
30.00
30.00
Feldlänge
59519
Maststandort
Nummer des dauerhaft betroffenen Flurstücks

Leitungen:

Bestand

Neubau Vorhaben

Rückbau

Neubau Vorhaben
in bestehender Trasse
(Rückbau + Neubau)

Zubeseilung
auf bestehender Anlage

Neubau Folgemaßnahmen

Neubau Folgemaßnahmen
in bestehender Trasse
(Rückbau + Neubau)

Zubeseilung Folgemaßnahmen
auf bestehender Anlage

Fremdleitungen sind nachrichtlich geführt.
Es besteht keine Gewähr auf Lage und Vollständigkeit.

dauerhafte Flächeninanspruchnahme:

Maststandort und
Schutzstreifen

temporäre Flächeninanspruchnahme:

Arbeitsflächen und Flächen für
Provisorien

Zuwegungen

Gerüste

Gerüstnetze

Eintragungen in diesem Farbton
2. Deckblattänderung / Flächen Neu

Eintragungen in diesem Farbton
ehemaliger Planungsstand / Fläche entfällt

Blattschnittübersicht

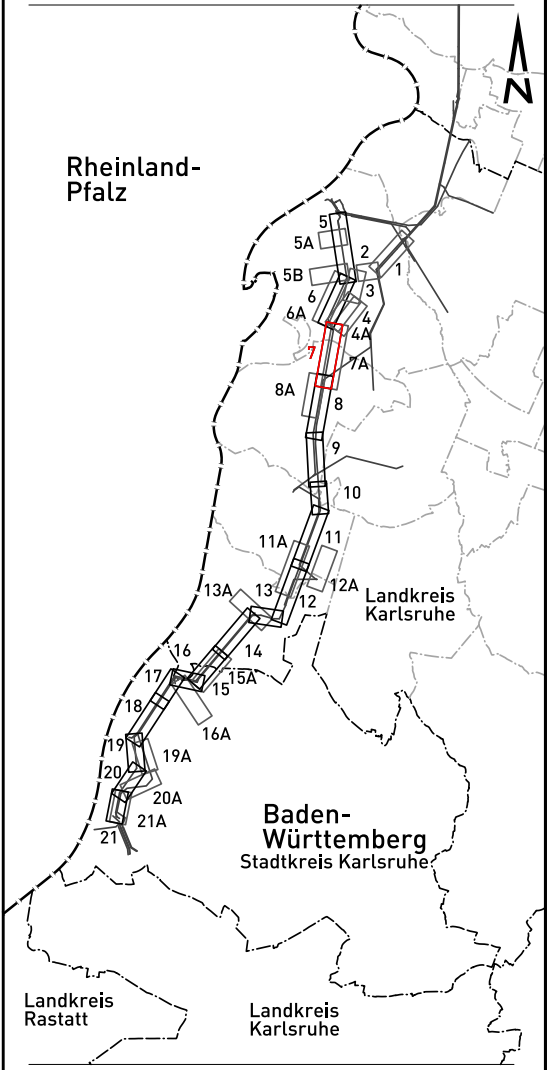
N
Rheinland-
Pfalz
5
5A
5B
2
1
3
6
6A
4
4A
7
7A
8A
8
9
10
11A
11
13A
13
12A
12
Landkreis
Karlsruhe
16
14
17
15A
15
18
16A
19
19A
20
20A
21A
21
Baden-
Württemberg
Stadtkreis Karlsruhe
Landkreis
Rastatt
Landkreis
Karlsruhe

Grenzen:

Flurstücksgrenze

Gemarkungsgrenze

Gemeindegrenze

Kreisgrenze

Regierungsbezirksgrenze

Bundeslandgrenze

Wasserhaltung:

Einleitstellen

Rohrleitung für
Wasserhaltung

Geobasisdaten ©Landesamt für Geoinformation und Landentwicklung
Baden-Württemberg, www.lgl-bw.de.

TransnetBW GmbH

TRANSNET BW

380-kV-Netzverstärkung Urberach-Weinheim-Karlsruhe
BBPlG-Vorhaben Nr. 19
Abschnitt Süd-1 Philippsburg-Daxlanden

Rechtserwerbsplan zur 2. Deckblattänderung

für die Genehmigung

Vorhaben

von Mast 7520/016 bis Mast 7520/023

Plannummer: Anlage_2_Zweite_Deckblattänderung_RP07_7520_016-023_20251114

Gemarkung/Flur	Gemeinde	Landkreis
Huttenheim	Philippsburg	Karlsruhe
Rußheim	Dettenheim	Karlsruhe

Genehmigungsunterlage — Register 8.3

Festgestellt nach §24 NABEG

Bonn, den

Index	Datum	Änderung	Firma	Bearbeit,	Geprüft	Freigabe
-	-	-	-	-	-	-
-	-	-	-	-	-	-
-	-	-	-	-	-	-
-	-	-	-	-	-	-
-	-	-	-	-	-	-
c	14.11.2025	Wasserhaltung 7520/018 und 7520/019 ergänzt, Versickerungsflächen vergrößert	LTB	Giesler	Grübnau	Käufl
b	11.08.2025	Wasserhaltung 5100/068-076 eingezeichnet	LTB	Giesler	Grübnau	Käufl
a	10.01.2025	Arbeitsfläche 7520/018 vergrößert	LTB	Giesler	Grübnau	Käufl

LTB
LEITUNGSBAU

LTB Leitungsbau GmbH
BA Mannheim

TransnetBW GmbH
Osloer Straße 15-17
70173 Stuttgart

Stuttgart, den 14.11.2025

	Datum	Name
Bearbeitet:	04.10.2021	Giesler
Geprüft:	17.06.2024	Grübnau
Freigabe:	17.06.2024	Käufl

Maßstab der Längen:	1 : 2.500
Maßstab der Höhen:	- - -
Blatt:	07 von 21
Zeichn.-Nr.:	LTB L65 21 337
Stand:	14.11.2025
Anlage:	7520