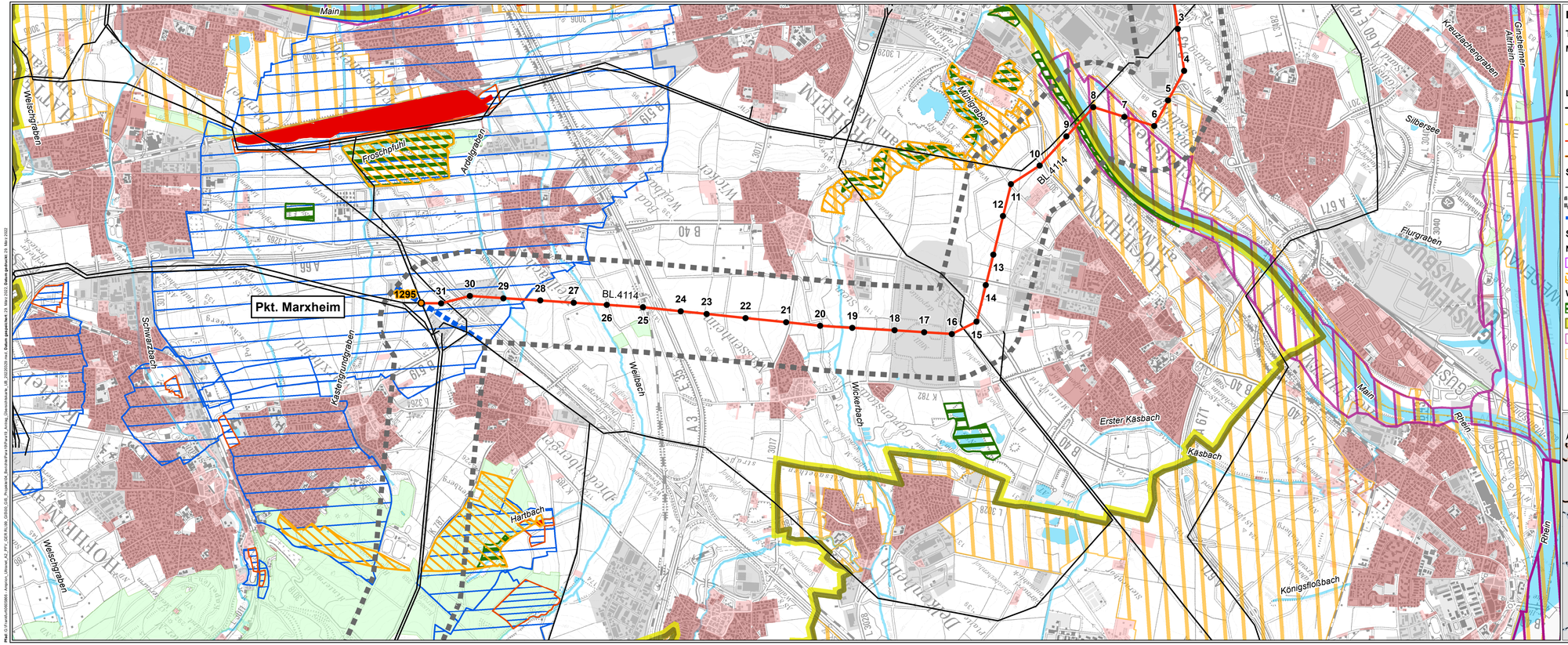

Legende

Technische Planung

Mast
- Bestand
- Planung nachrichtlich übernommen

Leitung
- Bestand
- Umbeseilung
- Zubeseilung
- Planung nachrichtlich Übernommen

Sonstiges
- Bestehende Freileitungen ≥ 110 kV
- Trassenkorridor
- Abschnittgrenze

Schutzgebiete

Natura 2000
- Vogelschutzgebiet
- FFH-Gebiet

Weitere Schutzgebiete
- Naturschutzgebiet
- Naturpark
- Important Bird and Biodiversity Area
- Landschaftsschutzgebiet

Wasser- und Heilquellenschutzgebiet
- Zone I
- Zone II
- Zone III

Informationen aus ATKIS

Siedlungsfläche
- Wohnbaufläche
- Fläche gemischter Nutzung
- Industrie- und Gewerbefläche

Waldfläche
- Waldfläche

Wasser
- Oberflächenwasser

N

0 500 1.000 m

Quellen:
Digitale Topographische Karte 1:25.000 und 500.000:
© GeoBasis-DE / BKG 2018
ATKIS
© GeoBasis-DE / BKG 2021
Important Bird and Biodiversity Area
© Naturschutzverband Deutschland e.V. (2019)
Natur und Landschaftsschutzgebiete und Natura 2000 Hessen:
© Hessisches Ministerium für Umwelt, Klimaschutz, Landwirtschaft und Verbraucherschutz (HMUKLV) (2021)
Landschaftsschutzgebiete Rheinland-Pfalz
© GeoBasis-DE / LVermGeoRP 2021
Naturparke Hessen:
© Forsteinrichtung und Forstliche Geoinformation (FOBGEO) (2019)
Wasserschutzgebiete Hessen:
Hessisches Landesamt für Naturschutz, Umwelt und Geologie (HLNUG) (2019)
Wasserschutzgebiete Rheinland-Pfalz:
© Landesamt für Umwelt, Wasserwirtschaft und Gewerbeaufsicht (2019)

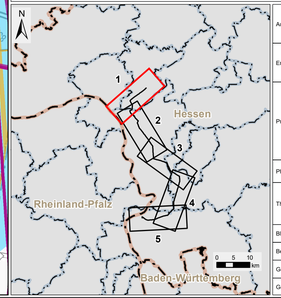

Auftraggeber:	**Amprion GmbH** Robert-Schuman-Straße 7 44263 Dortmund		
Erstellt durch:	**ERM GmbH** Siemenstraße 9 63263 Neu-Isenburg	Tel: +49 (0) 6102/ 206-0 Fax: +49 (0) 6102/ 771 904 0	
Projekt:	**Höchstspannungsleitung Osterath - Philippsburg Gleichstrom** Pkt. Marxheim - Pkt. Ried		
Phase:	**Antrag nach § 19 NABEG auf Planfeststellungsbeschluss**		
Thema:	**Übersichtskarte Umwelt**		
Blattgröße:	**A4 lang**	Maßstab:	**1:25.000**
Bearbeitet:	**HS**	Status:	**Bericht**
Gezeichnet:	**RK**	Stand:	**März 2022**
Geprüft:	**RL**	Karten-Nr.:	**Karte 2 - Blatt 1 von 5**

Plot: G:\Forsta\u0000000 - Amprion_Ultranet_A2_PFV_GER-RL-06_G0000_GIS_Projekte\04_Bericht\Pro\FFP\FFP_Anhang_Übersichtskarte_UR_20220329.mxd Datum gespeichert: 29. März 2022 Datum geplottet: 29. März 2022

Legende

Technische Planung

Mast
- Bestand
- Planung nachrichtlich übernommen

Leitung
- Bestand
- Umbeseilung
- Zubeseilung
- Planung nachrichtlich Übernommen

Sonstiges
- Bestehende Freileitungen ≥ 110 kV
- Trassenkorridor
- Abschnittgrenze

Schutzgebiete

Natura 2000
- Vogelschutzgebiet
- FFH-Gebiet

Weitere Schutzgebiete
- Naturschutzgebiet
- Naturpark
- Important Bird and Biodiversity Area
- Landschaftsschutzgebiet

Wasser- und Heilquellenschutzgebiet
- Zone I
- Zone II
- Zone III

Informationen aus ATKIS

Siedlungsfläche
- Wohnbaufläche
- Fläche gemischter Nutzung
- Industrie- und Gewerbefläche

Waldfläche
- Waldfläche

Wasser
- Oberflächenwasser

N

0 500 1.000 m

Quellen:
Digitale Topographische Karte 1:25.000 und 500.000:
© GeoBasis-DE / BKG 2018
ATKIS
© GeoBasis-DE / BKG 2021
Important Bird and Biodiversity Area
© Naturschutzverband Deutschland e.V. (2019)
Natur und Landschaftsschutzgebiete und Natura 2000 Hessen:
© Hessisches Ministerium für Umwelt, Klimaschutz, Landwirtschaft und Verbraucherschutz (HMUKLV) (2021)
Landschaftsschutzgebiete Rheinland-Pfalz
© GeoBasis-DE / LVermGeoRP 2021
Naturparke Hessen:
© Forsteinrichtung und Forstliche Geoinformation (FOBGEO) (2019)
Wasserschutzgebiete Hessen:
Hessisches Landesamt für Naturschutz, Umwelt und Geologie (HLNUG) (2019)
Wasserschutzgebiete Rheinland-Pfalz:
© Landesamt für Umwelt, Wasserwirtschaft und Gewerbeaufsicht (2019)

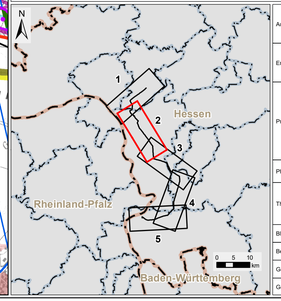

Auftraggeber:	**Amprion GmbH** Robert-Schuman-Straße 7 44263 Dortmund		amprion
Erstellt durch:	**ERM GmbH** Siemenstraße 9 63263 Neu-Isenburg	Tel: +49 (0) 6102/ 206-0 Fax: +49 (0) 6102/ 771 904 0	ERM
Projekt:	**Höchstspannungsleitung Osterath - Philippsburg Gleichstrom** Pkt. Marxheim - Pkt. Ried		
Phase:	**Antrag nach § 19 NABEG auf Planfeststellungsbeschluss**		
Thema:	**Übersichtskarte Umwelt**		
Blattgröße:	**A4 lang**	Maßstab:	**1:25.000**
Bearbeitet:	**HS**	Status:	**Bericht**
Gezeichnet:	**RK**	Stand:	**März 2022**
Geprüft:	**RL**	Karten-Nr.:	**Karte 2 - Blatt 2 von 5**

Pfad: G:\Fachdaten\000000 - Amprion_Ultranet_A2_PFV_GER-RLAB_GEBIG_GIS_Projekte\06_Berichte\Pfaw\PFAnlag_Uebersichtskarte_UB_20220329.mxd Datum gespeichert: 29. März 2022

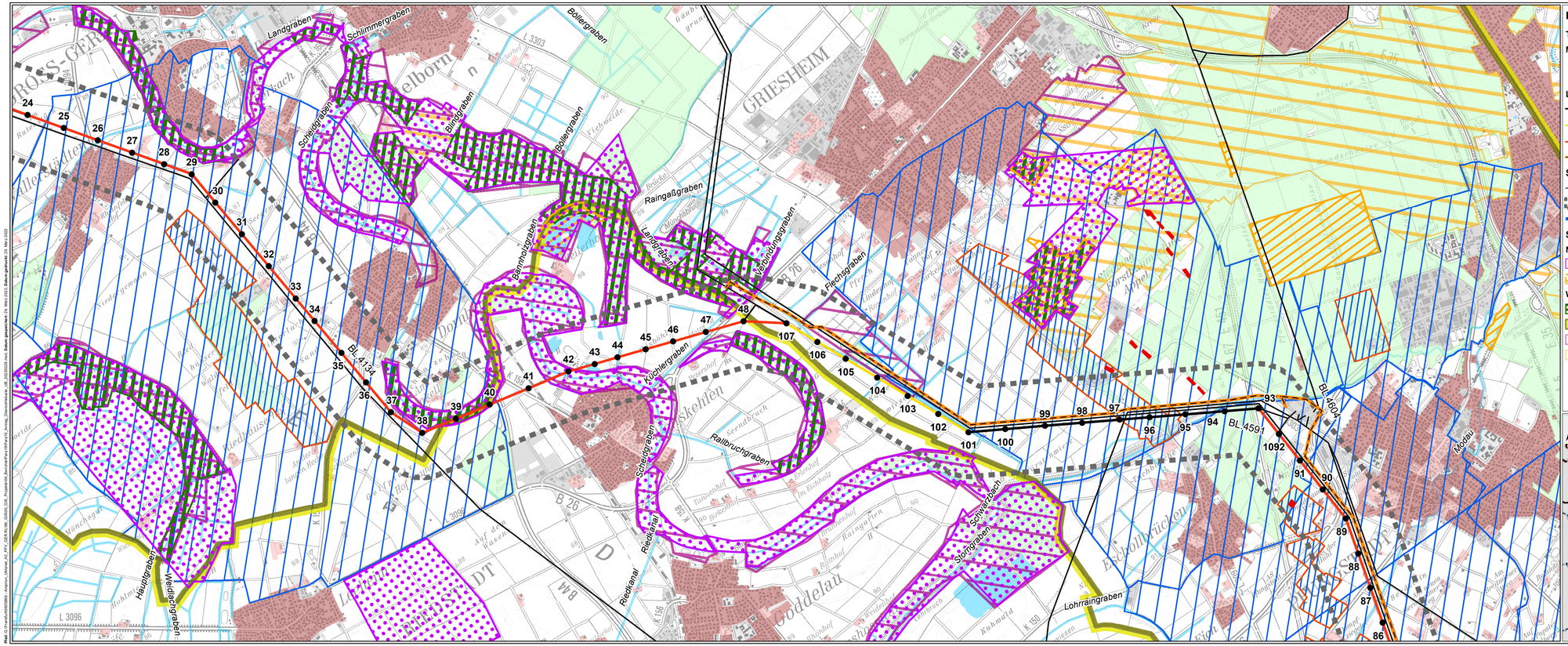

Legende

Technische Planung

Mast

- Bestand
- Planung nachrichtlich übernommen

Leitung

- Bestand
- Umbeseilung
- Zubeseilung
- Planung nachrichtlich Übernommen

Sonstiges

- Bestehende Freileitungen ≥ 110 kV
- Trassenkorridor
- Abschnittgrenze

Schutzgebiete

Natura 2000

- Vogelschutzgebiet
- FFH-Gebiet

Weitere Schutzgebiete

- Naturschutzgebiet
- Naturpark
- Important Bird and Biodiversity Area
- Landschaftsschutzgebiet

Wasser- und Heilquellenschutzgebiet

- Zone I
- Zone II
- Zone III

Informationen aus ATKIS

Siedlungsfläche

- Wohnbaufläche
- Fläche gemischter Nutzung
- Industrie- und Gewerbefläche

Waldfläche

- Waldfläche

Wasser

- Oberflächenwasser

0 500 1.000 m

Quellen:
Digitale Topographische Karte 1:25.000 und 500.000:
© GeoBasis-DE / BKG 2018
ATKIS
© GeoBasis-DE / BKG 2021
Important Bird and Biodiversity Area
© Naturschutzverband Deutschland e.V. (2019)
Natur und Landschaftsschutzgebiete und Natura 2000 Hessen:
© Hessisches Ministerium für Umwelt, Klimaschutz, Landwirtschaft und Verbraucherschutz (HMUKLV) (2021)
Landschaftsschutzgebiete Rheinland-Pfalz
© GeoBasis-DE / LVermGeoRP 2021
Naturparke Hessen:
© Forsteinrichtung und Forstliche Geoinformation (FOBGEO) (2019)
Wasserschutzgebiete Hessen:
Hessisches Landesamt für Naturschutz, Umwelt und Geologie (HLNUG) (2019)
Wasserschutzgebiete Rheinland-Pfalz:
© Landesamt für Umwelt, Wasserwirtschaft und Gewerbeaufsicht (2019)

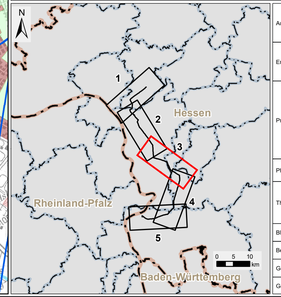

Auftraggeber:	**Amprion GmbH** Robert-Schuman-Straße 7 44263 Dortmund		amprion
Erstellt durch:	**ERM GmbH** Siemenstraße 9 63263 Neu-Isenburg	Tel: +49 (0) 6102/ 206-0 Fax: +49 (0) 6102/ 771 904 0	ERM
Projekt:	**Höchstspannungsleitung Osterath - Philippsburg Gleichstrom** Pkt. Marxheim - Pkt. Ried		
Phase:	**Antrag nach § 19 NABEG auf Planfeststellungsbeschluss**		
Thema:	**Übersichtskarte Umwelt**		
Blattgröße:	**A4 lang**	Maßstab:	**1:25.000**
Bearbeitet:	**HS**	Status:	**Bericht**
Gezeichnet:	**RK**	Stand:	**März 2022**
Geprüft:	**RL**	Karten-Nr.:	**Karte 2 - Blatt 3 von 5**

Pfad: G:\Fuerstenfeldbruck_Amprion_Ultranet_A2_PFV_GER-RLAB_ISR000_GIS_Projekte\04_Bericht\Pfad-PBPlan19_Anhang_Uebersichtskarte_UB_20220329.mxd **Datum gespeichert:** 29. März 2022 **Datum gedruckt:** 29. März 2022

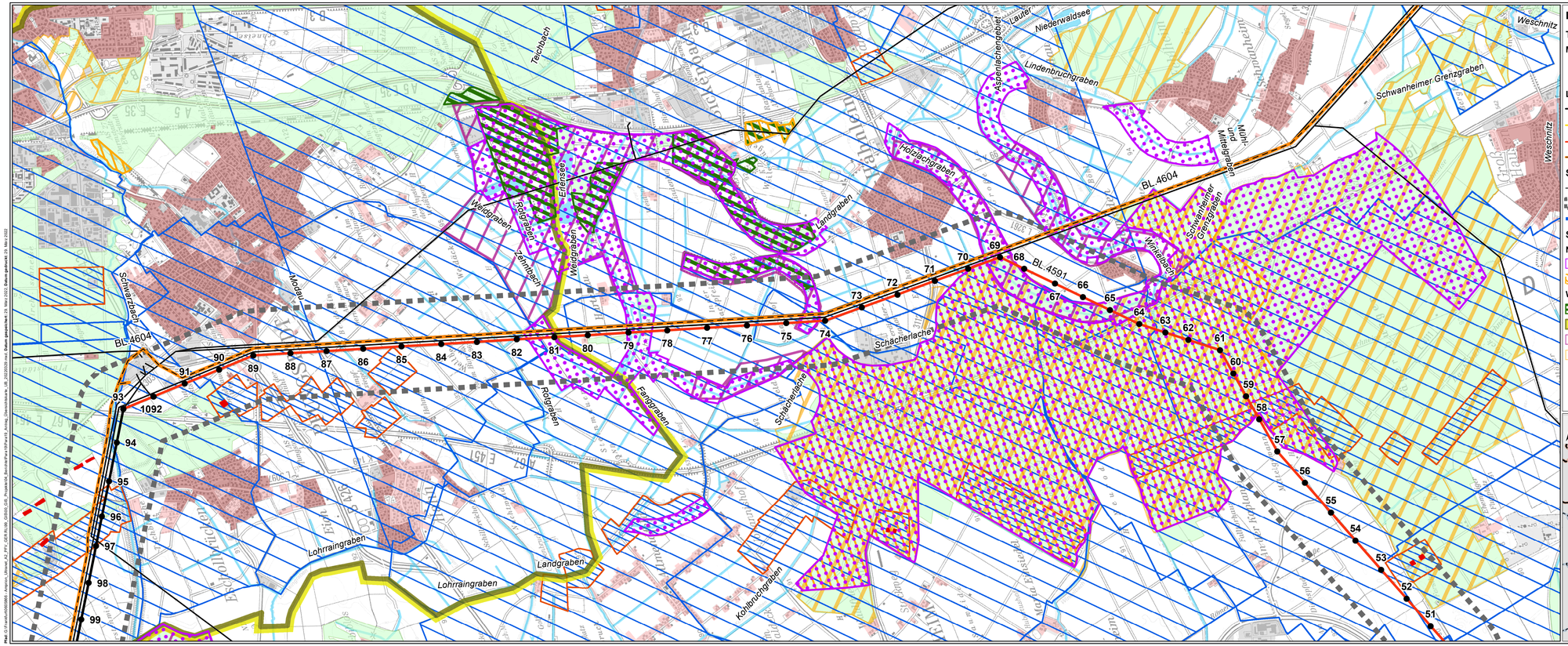

Legende

Technische Planung

Mast

- Bestand
- Planung nachrichtlich übernommen

Leitung

- Bestand
- Umbeseilung
- Zubeseilung
- Planung nachrichtlich Übernommen

Sonstiges

- Bestehende Freileitungen ≥ 110 kV
- Trassenkorridor
- Abschnittgrenze

Schutzgebiete

Natura 2000

- Vogelschutzgebiet
- FFH-Gebiet

Weitere Schutzgebiete

- Naturschutzgebiet
- Naturpark
- Important Bird and Biodiversity Area
- Landschaftsschutzgebiet

Wasser- und Heilquellenschutzgebiet

- Zone I
- Zone II
- Zone III

Informationen aus ATKIS

Siedlungsfläche

- Wohnbaufläche
- Fläche gemischter Nutzung
- Industrie- und Gewerbefläche

Waldfläche

- Waldfläche

Wasser

- Oberflächenwasser

N

0 500 1.000 m

Quellen:
Digitale Topographische Karte 1:25.000 und 500.000:
© GeoBasis-DE / BKG 2018
ATKIS
© GeoBasis-DE / BKG 2021
Important Bird and Biodiversity Area
© Naturschutzverband Deutschland e.V. (2019)
Natur und Landschaftsschutzgebiete und Natura 2000 Hessen:
© Hessisches Ministerium für Umwelt, Klimaschutz, Landwirtschaft und Verbraucherschutz (HMUKLV) (2021)
Landschaftsschutzgebiete Rheinland-Pfalz
© GeoBasis-DE / LVermGeoRP 2021
Naturparke Hessen:
© Forsteinrichtung und Forstliche Geoinformation (FOBGEO) (2019)
Wasserschutzgebiete Hessen:
Hessisches Landesamt für Naturschutz, Umwelt und Geologie (HLNUG) (2019)
Wasserschutzgebiete Rheinland-Pfalz:
© Landesamt für Umwelt, Wasserwirtschaft und Gewerbeaufsicht (2019)

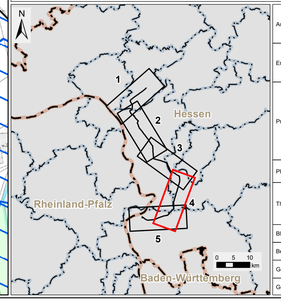

Auftraggeber:	**Amprion GmbH** Robert-Schuman-Straße 7 44263 Dortmund		amprion
Erstellt durch:	**ERM GmbH** Siemenstraße 9 63263 Neu-Isenburg	Tel: +49 (0) 6102/ 206-0 Fax: +49 (0) 6102/ 771 904 0	ERM
Projekt:	**Höchstspannungsleitung Osterath - Philippsburg Gleichstrom** Pkt. Marxheim - Pkt. Ried		
Phase:	**Antrag nach § 19 NABEG auf Planfeststellungsbeschluss**		
Thema:	**Übersichtskarte Umwelt**		
Blattgröße:	**A4 lang**	Maßstab:	**1:25.000**
Bearbeitet:	**HS**	Status:	**Bericht**
Gezeichnet:	**RK**	Stand:	**März 2022**
Geprüft:	**RL**	Karten-Nr.:	**Karte 2 - Blatt 4 von 5**

Pfad: G:\Fachdaten\000000 - Amprion_Ultranet_A2_PFV_GER-RL-08_G2000_GIS_Projekte\04_Bericht\Pfad-PlPr-Ph3_Antrag_Übersichtskarte_UB_20220329.mxd **Datum gespeichert:** 29. März 2022 **Datum gedruckt:** 29. März 2022

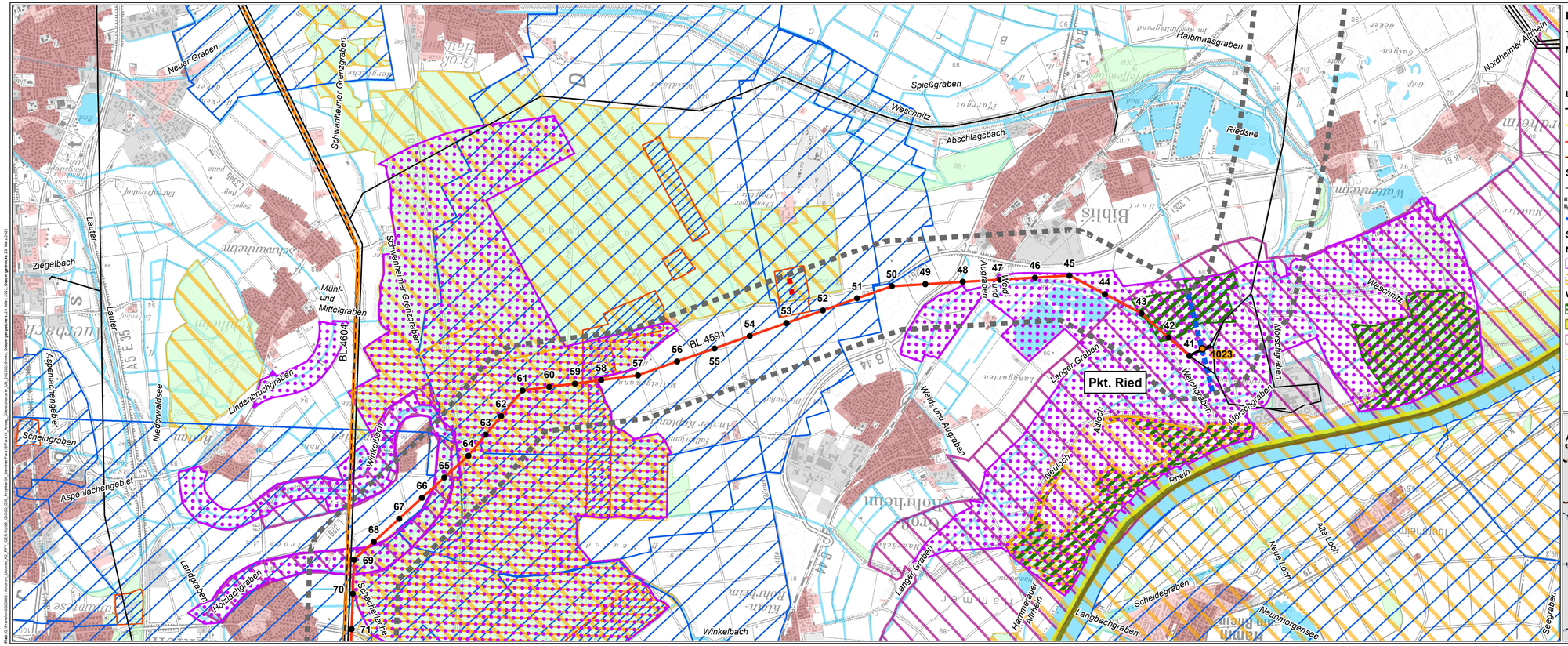

Legende

Technische Planung

Mast
- Bestand
- Planung nachrichtlich übernommen

Leitung
- Bestand
- Umbeseilung
- Zubeseilung
- Planung nachrichtlich Übernommen

Sonstiges
- Bestehende Freileitungen ≥ 110 kV
- Trassenkorridor
- Abschnittgrenze

Schutzgebiete

Natura 2000
- Vogelschutzgebiet
- FFH-Gebiet

Weitere Schutzgebiete
- Naturschutzgebiet
- Naturpark
- Important Bird and Biodiversity Area
- Landschaftsschutzgebiet

Wasser- und Heilquellenschutzgebiet
- Zone I
- Zone II
- Zone III

Informationen aus ATKIS

Siedlungsfläche
- Wohnbaufläche
- Fläche gemischter Nutzung
- Industrie- und Gewerbefläche

Waldfläche
- Waldfläche

Wasser
- Oberflächenwasser

N

0 500 1.000 m

Quellen:
Digitale Topographische Karte 1:25.000 und 500.000:
© GeoBasis-DE / BKG 2018
ATKIS
© GeoBasis-DE / BKG 2021
Important Bird and Biodiversity Area
© Naturschutzverband Deutschland e.V. (2019)
Natur und Landschaftsschutzgebiete und Natura 2000 Hessen:
© Hessisches Ministerium für Umwelt, Klimaschutz, Landwirtschaft und Verbraucherschutz (HMUKLV) (2021)
Landschaftsschutzgebiete Rheinland-Pfalz
© GeoBasis-DE / LVermGeoRP 2021
Naturparke Hessen:
© Forsteinrichtung und Forstliche Geoinformation (FOBGEO) (2019)
Wasserschutzgebiete Hessen:
Hessisches Landesamt für Naturschutz, Umwelt und Geologie (HLNUG) (2019)
Wasserschutzgebiete Rheinland-Pfalz:
© Landesamt für Umwelt, Wasserwirtschaft und Gewerbeaufsicht (2019)

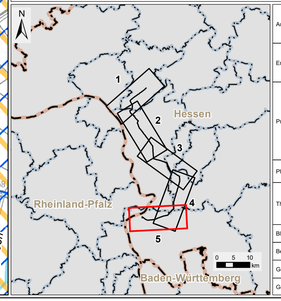

Auftraggeber:	**Amprion GmbH** Robert-Schuman-Straße 7 44263 Dortmund		amprion
Erstellt durch:	**ERM GmbH** Siemenstraße 9 63263 Neu-Isenburg	Tel: +49 (0) 6102/ 206-0 Fax: +49 (0) 6102/ 771 904 0	ERM
Projekt:	**Höchstspannungsleitung Osterath - Philippsburg Gleichstrom** Pkt. Marxheim - Pkt. Ried		
Phase:	**Antrag nach § 19 NABEG auf Planfeststellungsbeschluss**		
Thema:	**Übersichtskarte Umwelt**		
Blattgröße:	**A4 lang**	Maßstab:	**1:25.000**
Bearbeitet:	**HS**	Status:	**Bericht**
Gezeichnet:	**RK**	Stand:	**März 2022**
Geprüft:	**RL**	Karten-Nr.:	**Karte 2 - Blatt 5 von 5**