

Dauerhafte Flächeninanspruchnahme

- Erwerbsfläche Vorhaben 3
- Erwerbsfläche Vorhaben 4
- dauerhafte Zuwegung Vorhaben 3 und 4

Dienstbarkeit

- Fläche Dienstbarkeit Vorhaben 3
- Fläche Dienstbarkeit Vorhaben 4
- Kompensationsflächen Vorhaben 3
- Kompensationsflächen Vorhaben 4
- Linkbox Vorhaben 3
- Linkbox Vorhaben 4
- Muffe Vorhaben 3 / Vorhaben 4
- Festgelegter Trassenkorridor

Vorübergehende Flächeninanspruchnahme

- Arbeitsstreifen / bauzeitliche Zuwegung
- Kompensationsflächen Vorhaben 3
- Kompensationsflächen Vorhaben 4

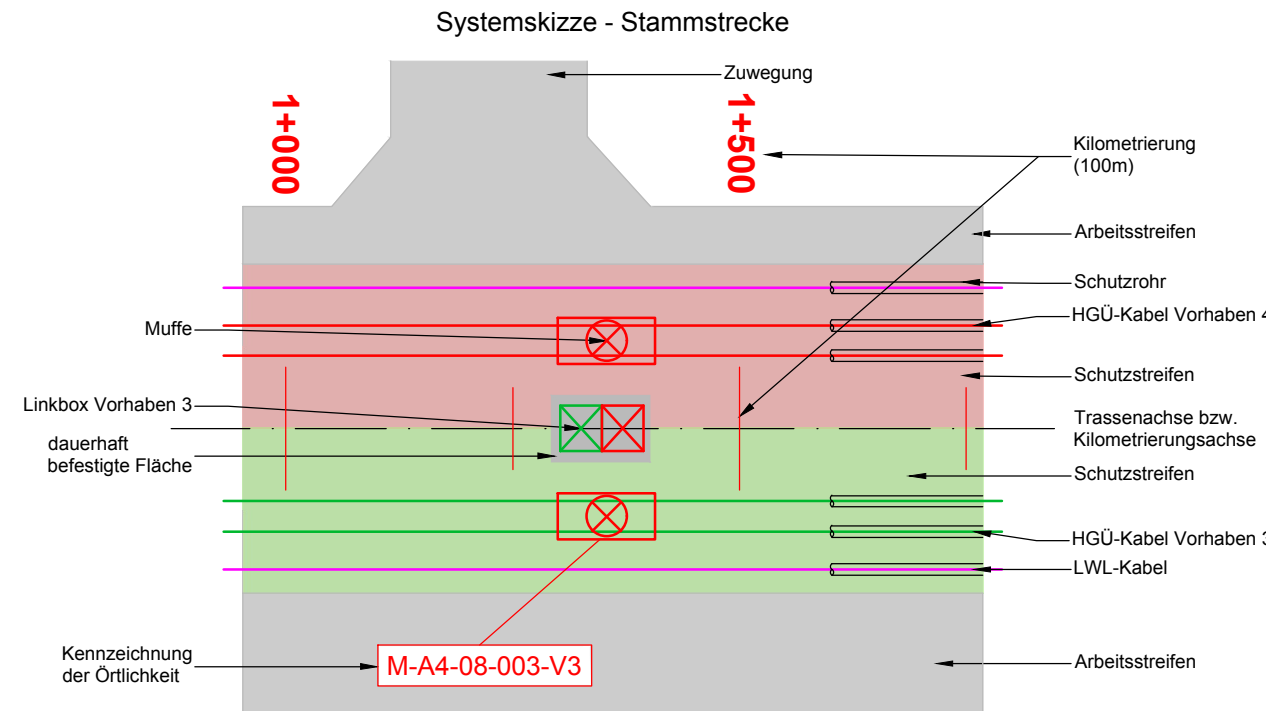
Verwaltung:

- Land
- Kreis
- Stadt/Gem.
- Gemarkung
- Flur
- Flurstücksgrenze
- Gebäude
- Angrenzende Blattschnitte
- Flurbereinigungsgebiet
- Waldfläche

LH-16-10001.VML000.LP Betriebsmittelkennzeichen

Betroffenes Flurstück

- 001 Eigentümer Schlüsselnummer / Eigentümer ID
- 05 Flurstücks-Ordnungsnummer
- 37 Flurstücksnummer
- 37 Flurstücksnummer Flurbereinigung



Eine Dokumentation zu den verwendeten Daten und Informationen erfolgt in Teil M.

SuedLink

BBPIG-Vorhaben 3, HGÜ-Verbindung Brunsbüttel - Großgartach  
BBPIG-Vorhaben 4, HGÜ-Verbindung Wilster - Bergrehfeld/West

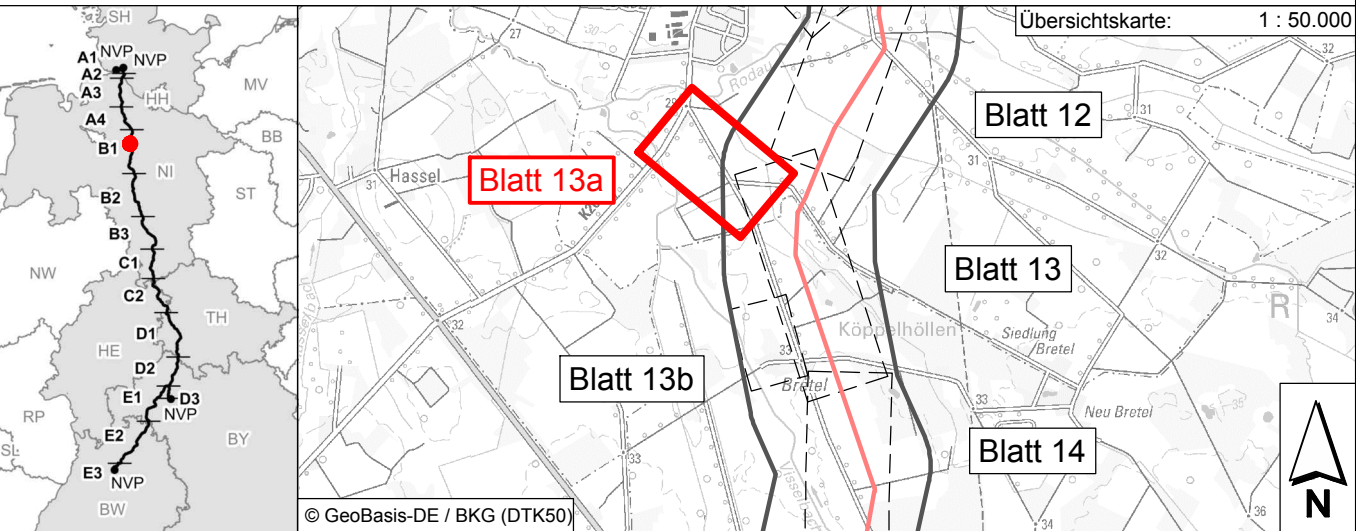
Leitung-Nr.: LH-16-10001 / LH-16-10002

Planfeststellungsabschnitt B1

Teil D03

Anlage 01

Rechtserwerbsplan



Revisionsliste

00	28.08.2023	Unterlagen gem. § 21 NABEG	JaeBea	GehSeb	GebCyn
Rev	Datum	Ausgabe	Erstellt	Geprüft	Freigegeben

Planfeststellung

Vorhabenträger: ©  
TenneT TSO GmbH  
Bernecker Straße 70  
95448 Bayreuth



Datum: 28.08.2023

i.V. Corina Zech

i.V. Stefan Mirschel

Auftragnehmer:  
Vössing Ingenieurgesellschaft mbH  
Am Marstall 1A  
30159 Hannover



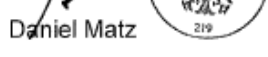
i.V. Ralf Grunenberg-Jacobs

Festgestellt nach § 24 NABEG

Bonn, den 30.09.2025

Im Auftrag

Daniel Matz



Blatt-Nr.: 13a / 48

Maßstab: 1 : 2.000

km:

Einheit: [m]

PSP/WBS: SL.PN.TS.RP.P2.GP.B1.PU.TD  
Vertraulichkeitsklasse: C1 - Public Information

Dok.-Kennz.: Objektkennzeichen - DCC - Dokumentenzahlnummer  
- L.LD.D00086 - A100-VIN-004332