











Dauerhafte Flächen inanspruchnahme

-  Erwerbsfläche Vorhaben
 Erwerbsfläche Vorhaben
 dauerhafte Zuwegung
 Vorhaben 3 und 4




Dienstbarkeit

- | | |
|---|---------------------------------|
|  | Fläche Dienstbarkeit Vorhaben 3 |
|  | Fläche Dienstbarkeit Vorhaben 4 |
|  | Kompensationsflächen Vorhaben 3 |
|  | Kompensationsflächen Vorhaben 4 |
|  | Linkbox Vorhaben 3 |
|  | Linkbox Vorhaben 4 |
|  | Muffe Vorhaben 3 / Vorhaben 4 |











Betroffenes Flurstück

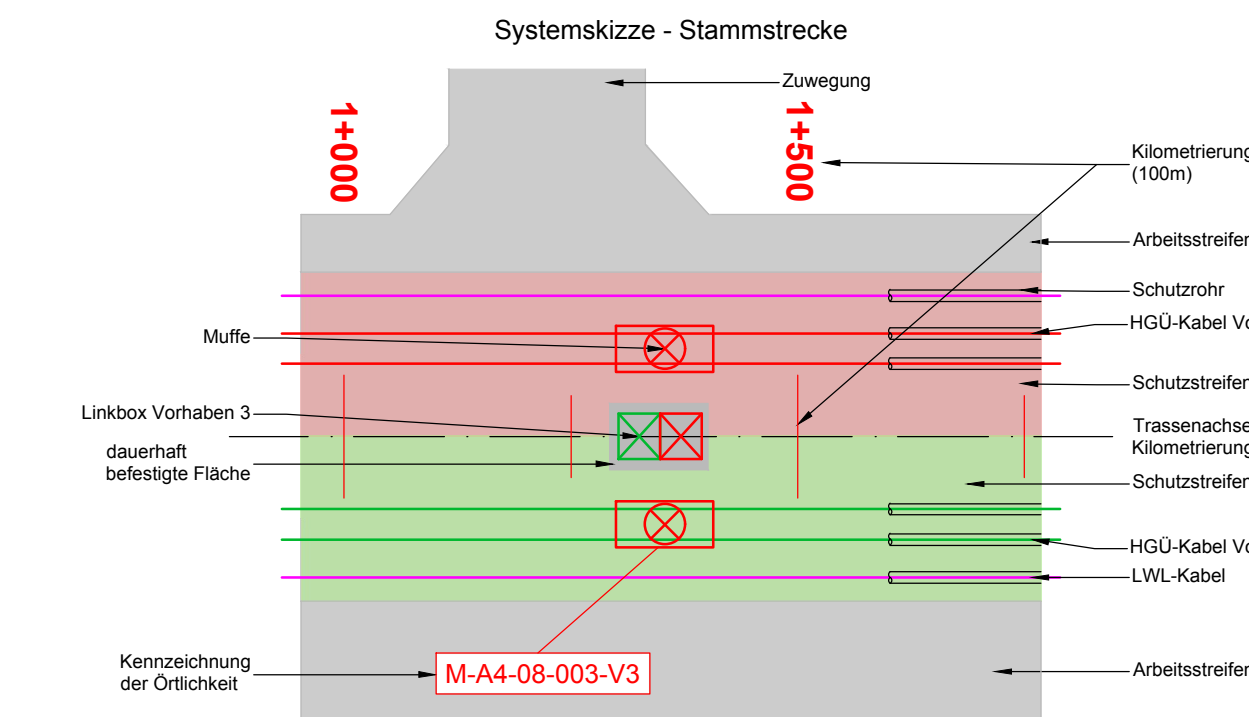
- | | |
|-----|---|
| 001 | Eigentümer Schlüsselnummer
Eigentümer ID |
| 05 | Flurstücks-
Ordnungsnummer |
| 37 | Flurstücksnummer |

Vorübergehende Flächen
inanspruchnahme

-  Arbeitsstreifen /
bauzeitliche Zuwegung
 Kompensationsflächen
Vorhaben 3
 Kompensationsflächen
Vorhaben 4

Verwaltung

- | | |
|---|----------------------------|
|  | Land |
|  | Kreis |
|  | Stadt/Gem. |
|  | Gemarkung |
|  | Flur |
|  | Flurstücksgrenze |
|
 | |
|  | Gebäude |
|
 | |
|  | Angrenzende Blattsschnitte |
|
 | |
|  | Flurbereinigungsgebiet |
|
 | |
|  | Waldfläche |



Eine Dokumentation zu den verwendeten Daten und Informationen erfolgt in Teil M

SuedLink

BBPIG-Vorhaben 3, HGÜ-Verbindung Brunsbüttel - Großgartach
BBPIG-Vorhaben 4, HGÜ-Verbindung Wilster - Bergtheinfeld/West
Leitung-Nr.: LH-16-10001 / LH-16-10002

Planfeststellungsabschnitt B1

Teil D03

Anlage 01

Rechtserwerbsplan

