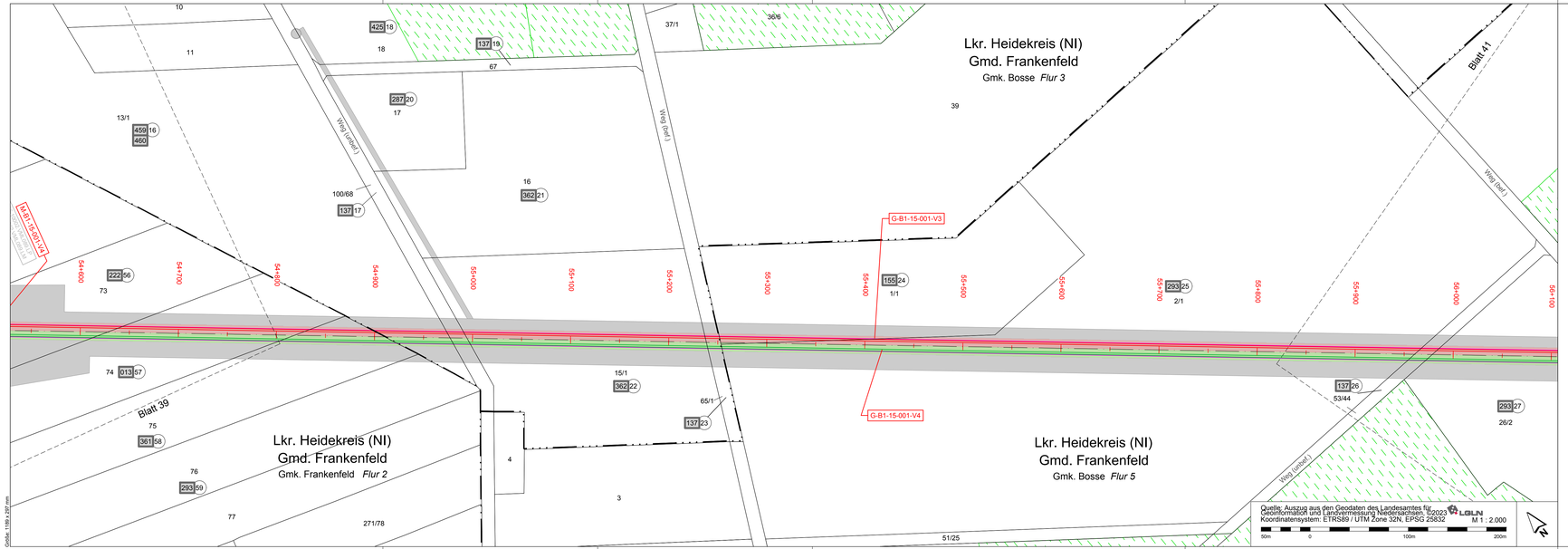

Dauerhafte Flächen-inanspruchnahme

- Erwerbsfläche Vorhaben 3
- Erwerbsfläche Vorhaben 4
- dauerhafte Zuwegung Vorhaben 3 und 4

Dienstbarkeit

- Fläche Dienstbarkeit Vorhaben 3
- Fläche Dienstbarkeit Vorhaben 4
- Kompensationsflächen Vorhaben 3
- Kompensationsflächen Vorhaben 4
- Linkbox Vorhaben 3
- Linkbox Vorhaben 4
- Muffe Vorhaben 3 / Vorhaben 4
- Festgelegter Trassenkorridor

Vorübergehende Flächen-inanspruchnahme

- Arbeitsstreifen / bauzeitliche Zuwegung
- Kompensationsflächen Vorhaben 3
- Kompensationsflächen Vorhaben 4

Verwaltung:

- Land
- Kreis
- Stadt/Gem.
- Gemarkung
- Flur
- Flurstücksgrenze
- Gebäude
- Angrenzende Blattschnitte
- Flurbereinigungsgebiet
- Waldfläche
- LH-16-10001.VML000.LP Betriebsmittelkennzeichen

Betroffenes Flurstück

- 001 Eigentümer Schlüsselnummer / Eigentümer ID
- 05 Flurstücks-Ordnungsnummer
- 37 Flurstücksnummer

Systemskizze - Stammstrecke

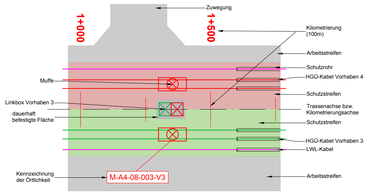

Eine Dokumentation zu den verwendeten Daten und Informationen erfolgt in Teil M.

SuedLink

BBPIG-Vorhaben 3, HGÜ-Verbindung Brunsbüttel - Großgartach
BBPIG-Vorhaben 4, HGÜ-Verbindung Wilster - Bergrheinfeld/West
Leitung-Nr.: LH-16-10001 / LH-16-10002

Planfeststellungsabschnitt B1

Teil D03

Anlage 01
Rechtserwerbsplan

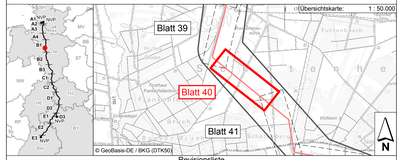

Revisionsliste

Rev	Datum	Ausgabe	Erstellt	Geprüft	Freigegeben
00	28.08.2023	Unterlagen gem. § 21 NABEG	JaeBea	GehSeb	GebCyn

Planfeststellung

Vorhabenträger: ©
TenneT TSO GmbH
Bernecker Straße 70
95448 Bayreuth

TENNET

Datum: 28.08.2023

i.V. Corina Zech — i.V. Stefan Mirschel

Auftragnehmer:
Vössing Ingenieurgesellschaft mbH
Am Marstall 1A
30159 Hannover

VÖSSING INGENIEURE

i.V. Ralf Grunenberg-Jacobs

Planfeststellungsbehörde:

Festgestellt nach § 24 NABEG
Bonn, den 30.09.2025
Im Auftrag
Daniel Matz

Blatt-Nr.: 40 / 48 — Maßstab: 1 : 2.000
km: 54+600 - 56+100 — Einheit: [m]

PROFIMISS Vertraulichkeitsklasse: SL.PN.TS.RP.P2.GP.B1.PU.TD
C1 - Public Information

Dok.-Kennz.: Objektkennzeichen - DCC - Dokumentenzählnummer
- L.LD.D00086 - A100-VIN-004332