

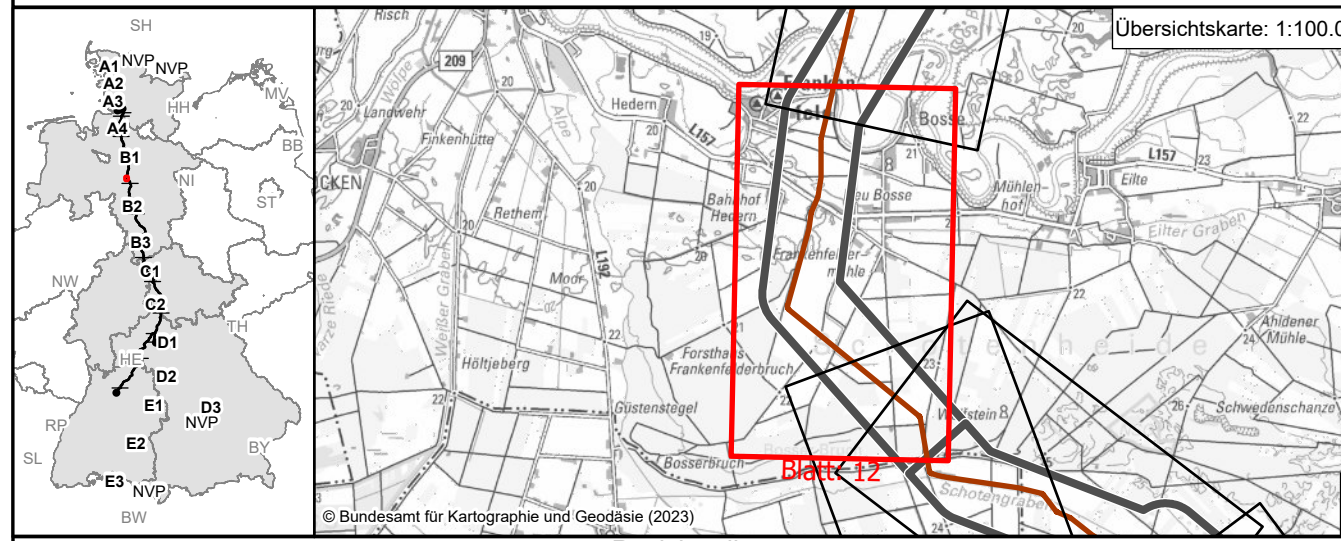





- Vorhaben**
 - Muffenstandort
 - Erdkabel
 - Erdkabel in angrenzenden PFA (nachrichtlich)
 - Zuwegung, Schlauchleitung und Arbeitsfläche
 - Planfeststellungsabschnittsgrenze
 - festgelegter Trassenkorridor
- Gewässer**
 - Gewässer mit Fließrichtung
- Verwaltung**
 - Gebäude-ALKIS
 - Bundeslandsgrenze
 - Landkreisgrenze
 - Gemeindegrenze
 - Gemarkungsgrenze
 - Kataster-ALKIS
 - 5640 Flurstücksnummer im betroffenen Bereich
 - Samtgemeinde
- Wasserechte Genehmigung**
 - Absenkung Grundwasser: [GOK +/- m]
 - Kabelverlegung
 - Muffengruben
 - Bauwasserhaltungsabschnitt: ID (Anhang 1, Tabelle 1)
 - Einleitstelle: ID (Anhang 1, Tabelle 2)
 - Versickerungsfläche: ID (Anhang 1, Tabelle 3)
 - Temporäre Anlagen in, an, über und unter oberirdischen Gewässern: ID (Anhang 3)
 - Kreuzung von Gewässern - offen
 - Kreuzung von Gewässern - geschlossen

Eine Dokumentation zu den verwendeten Daten und Informationen erfolgt in Teil M.

SuedLink

BBPIG-Vorhaben 3, HGU-Verbindung Brunsbüttel - Großgartach
BBPIG-Vorhaben 4, HGU-Verbindung Wilster - Bergrheinfeld/West
Leitung-Nr.: LH-16-10001 / LH-16-10002
Planfeststellungsabschnitt B1
Teil K_02
Anlage 01
Wasserechte Genehmigungen, Lageplan



Revisionsliste				
00	28.08.2023	Unterlage nach § 21 NABEG	GI/Osc	Tro/Ton
Rev	Datum	Ausgabe	Ersellt	Geprüft
Planfeststellung			Planfeststellungsbehörde:	
Vorhabenträger: © Tennet TSO GmbH Bernecker Straße 70 95448 Bayreuth			Festgestellt nach § 24 NABEG Bonn, den 30.09.2025 Im Auftrag  Daniel Matz	
I.V. Corina Zech			I.V. Stefan Mischel	
Auftragnehmer: Vössing Ingenieurgesellschaft mbH Am Marstall 1a 30159 Hannover			Datum: 28.08.2023	
I.V. Ralf Grunenberg-Jacobs			Datum: 28.08.2023	
				
Blatt-Nr.: 12 / 16		Maßstab: 1:5.000		
km: 51+500 - 57+200	Einheit: [m]			
Formwz: SL.PN.TS.RP.P2.GP.B1.PU.TK		dok.-Kennz.: Objektkennzeichen - DCC - Dokumentenzahlnummer		
Vertragskennz.: C1 - Public Information				