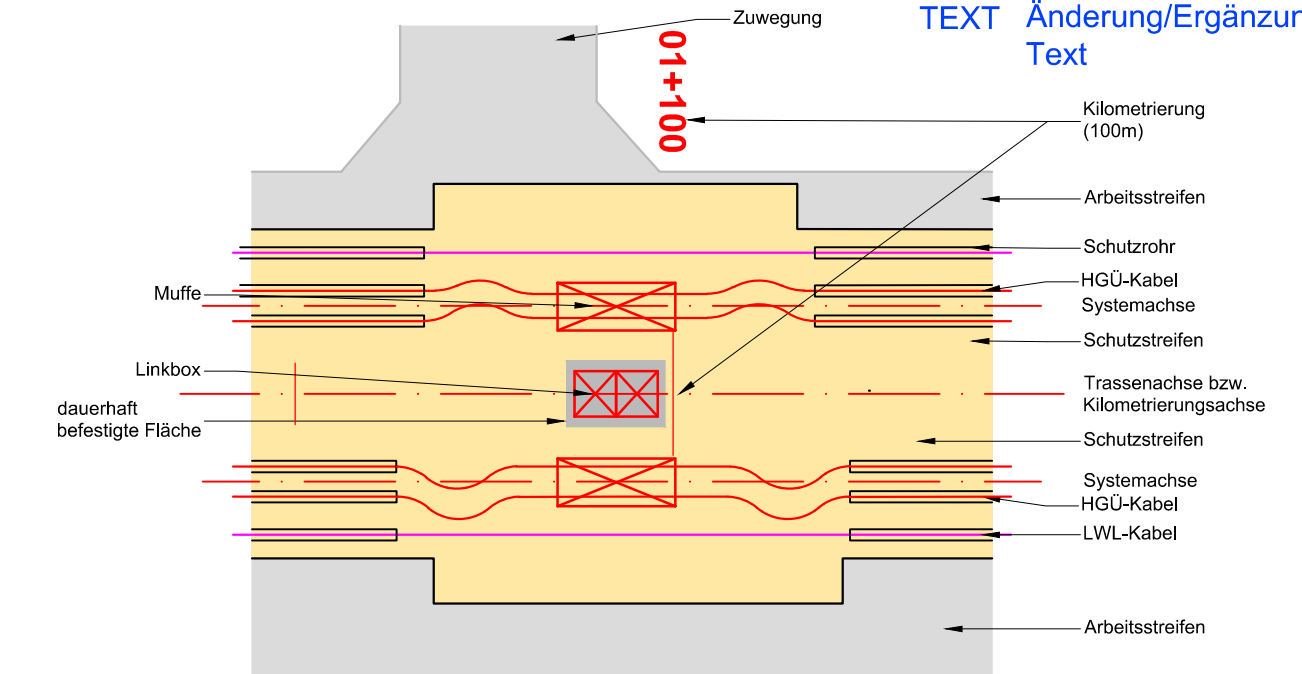


## Legende

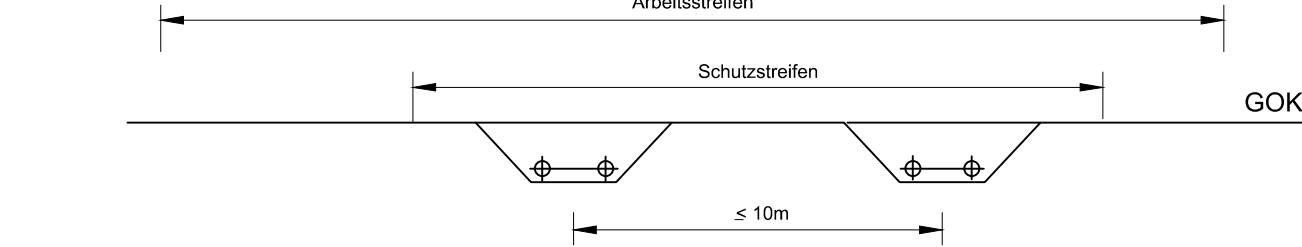
- Land
- Kreis
- Stadt/Gem.
- Gemarkung
- Flur
- Flurstücksgrenze
- Gebäude
- 37
- 37
- K-B1-09-004-V3
- LH-16-10001.VML000.LP
- Einleitstelle
- Versickerungsfläche
- Fremdleitungen (unterirdisch)
- Fremdleitungen (oberirdisch)
- Fremdleitungen (geplant)
- Nebenbauwerke
- Angrenzende Blattschnitte
- Flurbereinigungsgebiet
- Waldfläche/Gehölzfläche
- Festgelegter Trassenkorridor in angrenzendem PFA
- Planfeststellungsabschnittsgrenze
- Trassenachse in angrenzendem PFA (nachrichtlich)
- Örtlichkeit von Objekten
- Betriebsmittelkennzeichen
- Änderung/Ergänzung Flächenobjekt
- Änderung/Ergänzung Text

## Systemskizze - Stammstrecke



## Profilansicht

2 x 2 Kabel 525 kV



Eine Dokumentation zu den verwendeten Daten und Informationen erfolgt in Teil M.

## SuedLink

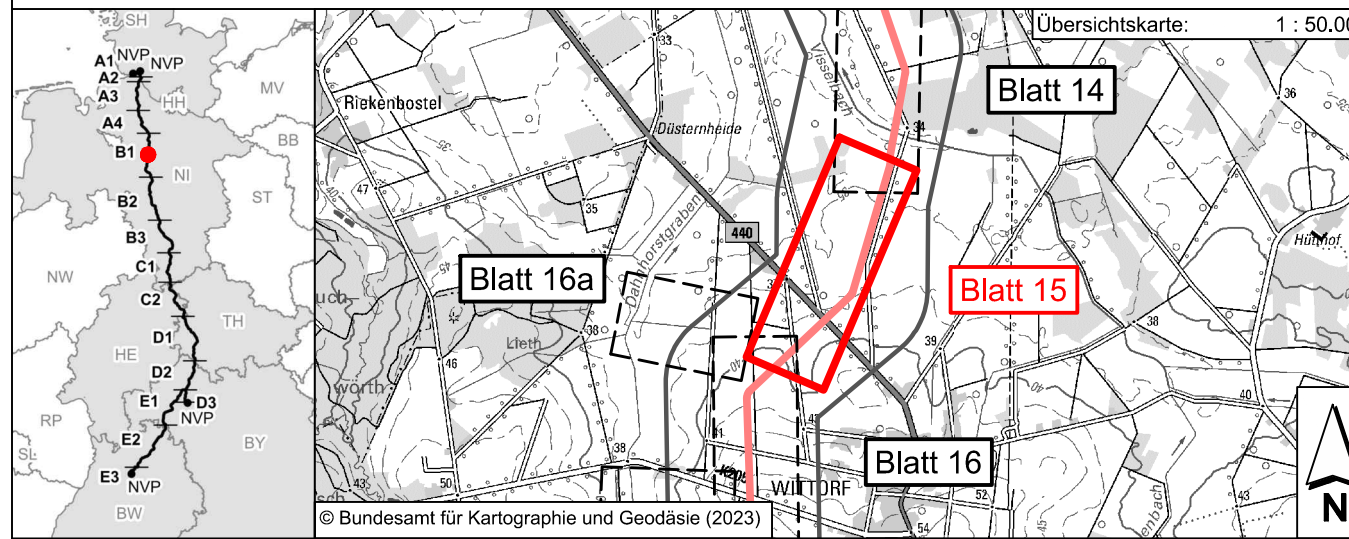
BBPIG-Vorhaben 3, HGÜ-Verbindung Brunsbüttel - Großgartach  
BBPIG-Vorhaben 4, HGÜ-Verbindung Wilster - Bergheinfeld/West  
Leitung-Nr.: LH-16-10001 / LH-16-10002

## Planfeststellungsabschnitt B1

### Teil C06

Anlage 01

Lageplan



Revisionsliste				
Rev	Datum	Änderung	Geprüft	Freigegeben
01	27.01.2025	DECKBLATT II	KruSon	BauHol
00	28.08.2023	Unterlagen gem. § 21 NABEG	KruSon	GosDen

Planfeststellung  
Vorhabenträger: ©  
TenneT TSO GmbH  
Bernecker Straße 70  
95448 Bayreuth



Datum: 27.01.2025

i.V. Corina Zech

i.V. Stefan Mirschel

Auftraggeber:  
Vössing Ingenieurgesellschaft mbH  
Am Marstall 1A  
30159 Hannover



i.V. Ralf Grunenberg-Jacobs

## DECKBLATT II

Blatt-Nr.: 15 / 48

Maßstab: 1 : 2.000

km: 19+700 - 21+200

Einheit: [m]

PSPAWBS:  
Vertragskennzeichen:  
C1 - Public Information

Dok.-Kennz.:  
Objektkennzeichen - DCC - Dokumentenanzahlnummer  
L.LD.D00086 - A100-VIN-004358