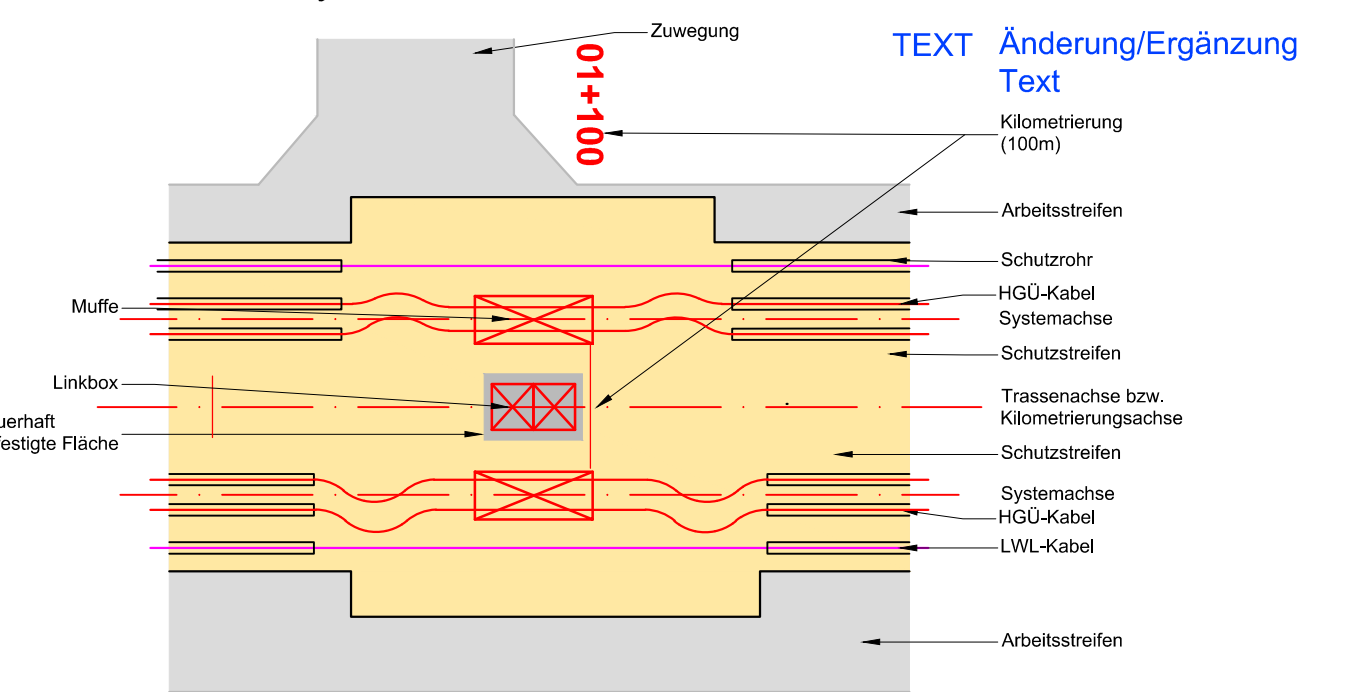


## Legende

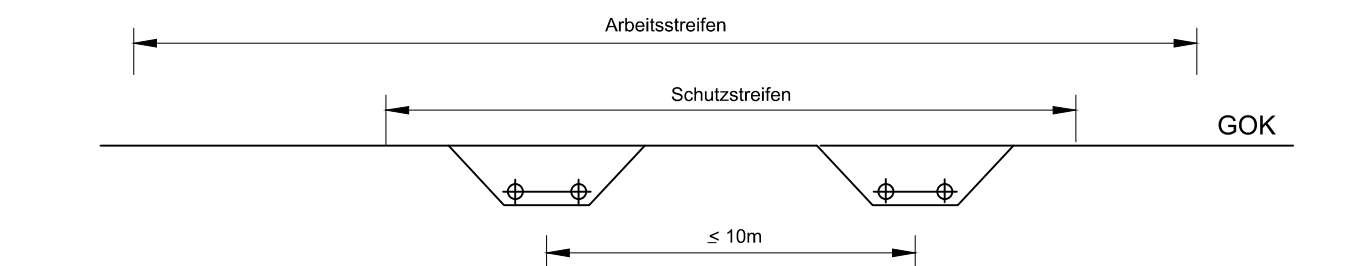
- Land
- Kreis
- Stadt/Gem.
- Gemarkung
- Flur
- Flurstücksgrenze
- Gebäude
- 37
- 37
- LH-16-10001.VML000.LP
- Einleitstelle
- Versickerungsfläche
- Fremdleitungen (unterirdisch)
- Fremdleitungen (oberirdisch)
- Fremdleitungen (geplant)
- Nebenbauwerke
- Angrenzende Blattsschnitte
- Flurbereinigungsgebiet
- Waldfläche/Gehölzfläche
- Festgelegter Trassenkorridor in angrenzendem PFA
- Planfeststellungsabschnittsgrenze
- Trassenachse in angrenzendem PFA (nachrichtlich)

## Systemskizze - Stammstrecke



## Profilansicht

2 x 2 Kabel 525 kV



Eine Dokumentation zu den verwendeten Daten und Informationen erfolgt in Teil M.

## SuedLink

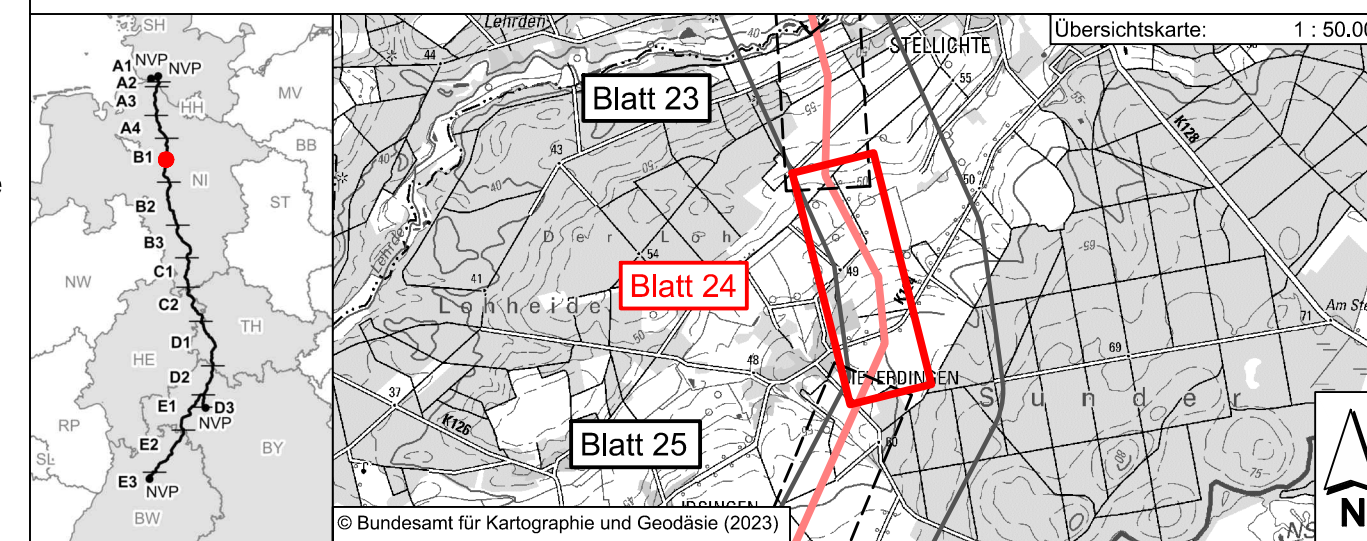
BBPIG-Vorhaben 3, HGÜ-Verbindung Brunsbüttel - Großgartach  
BBPIG-Vorhaben 4, HGÜ-Verbindung Wilster - Bergheinfeld/West  
Leitung-Nr.: LH-16-10001 / LH-16-10002

## Planfeststellungsabschnitt B1

### Teil C06

### Anlage 01

### Lageplan



## Revisionsliste

Rev	Datum	Änderung/Ergänzung	Änderung/Ergänzung	Änderung/Ergänzung	Änderung/Ergänzung
02	27.01.2025	DECKBLATT II	KruSon	BauHol	UttKat
01	20.12.2023	DECKBLATT I	KruSon	HaeHar	BieMan
00	28.08.2023	Unterlagen gem. § 21 NABEG	KruSon	GosDen	BieMan
Rev	Datum	Ausgabe	Erstellt	Geprüft	Freigegeben

## Planfeststellung

Vorhabenträger: ©  
TenneT TSO GmbH  
Bernecker Straße 70  
95448 Bayreuth



Datum: 27.01.2025

i.V. Corina Zech

i.V. Stefan Mirschel

Auftragnehmer:  
Vössing Ingenieurgesellschaft mbH  
Am Marstall 1A  
30159 Hannover



i.V. Ralf Grunenberg-Jacobs

## DECKBLATT II

Blatt-Nr.: 24 / 48	Maßstab: 1 : 2.000
km: 32+100 - 33+700	Einheit: [m]
PSPAWBS: SL.PN.TS.RP.P2.GP.B1.PV.EA	Dok.-Kennz.: Objektkennzeichen - DCC - Dokumentenanzahlnummer
Vertragskategorie: C1 - Public Information	- L.L.D.000086 - A100-VIN-004358