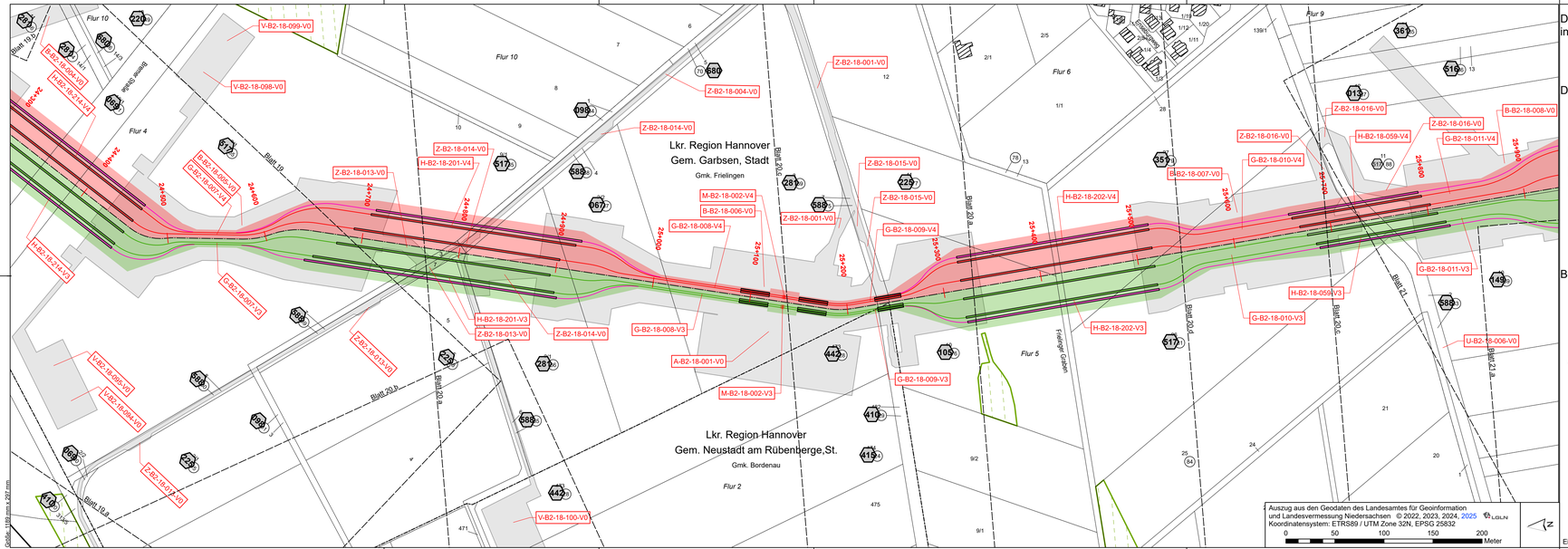

Dauerhafte Flächeninanspruchnahme

- Erwerbsfläche Vorhaben 3
- Erwerbsfläche Vorhaben 4

Dienstbarkeit

- Fläche Dienstbarkeit Vorhaben 3
- Fläche Dienstbarkeit Vorhaben 4
- Kompensationsflächen Vorhaben 3
- Kompensationsflächen Vorhaben 4
- Kompensationsflächen Vorhaben 3 + 4
- Linkbox Vorhaben 3
- Linkbox Vorhaben 4
- Festgelegter Trassenkorridor

Vorübergehende Flächeninanspruchnahme

- Arbeitsstreifen / bauzeitliche Zuwegung
- Kompensationsflächen Vorhaben 3
- Kompensationsflächen Vorhaben 4
- Kompensationsflächen Vorhaben 3 + 4

Verwaltung:

- Land
- Kreis
- Stadt/Gem.
- Gemarkung
- Flur
- Flurstücksgrenze
- Gebäude
- Angrenzende Blattschnitte
- Flurbereinigungsgebiet
- Waldfläche

Betroffenes Flurstück

- 001 Eigentümer Schlüsselnummer / Eigentümer ID
- 5 Flurstücks-Ordungsnummer
- 37 Flurstücksnummer

Planänderung I

- Änderung oder Ergänzung von Flächenobjekten (Strichstärke der Umrandung objektabhängig)
- Änderung oder Ergänzung von Linienobjekten (Typ und Strichstärke der Linie objektabhängig)
- Text Änderung oder Ergänzung von Texten oder Zahlen
- 5 Änderung oder Ergänzung von anderen Zeichnungsobjekten (Beispiel)

Systemskizze - Stammstrecke

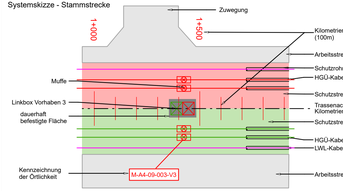

Eine Dokumentation zu den verwendeten Daten und Informationen erfolgt in Teil M.

SuedLink

BBPIG-Vorhaben 3, HGÜ-Verbindung Brunsbüttel - Großgartach
BBPIG-Vorhaben 4, HGÜ-Verbindung Wilster - Bergrheinfeld/West
Leitung-Nr.: LH-16-10001 / LH-16-10002

Planfeststellungsabschnitt B2
Teil D03

Anlage 01
Rechtserwerbsplan

Übersichtskarte: 1:50.000

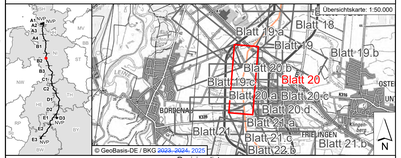

Revisionsliste

Rev	Datum	Ausgabe	Erstellt	Geprüft	Freigegeben
04	18.06.2025	Planänderung I	NstBHe	ChrMau	BenKle
03	02.12.2024	Deckblatt III	ColPet	ObeAnj	ColDen
02	12.07.2024	Deckblatt II	ColPet	ObeAnj	ColDen
01	11.03.2024	Deckblatt I	ColPet	ObeAnj	ColDen
00	25.09.2023	Unterlage gemäß §21 NABEG	ColPet	ObeAnj	ColDen

Planfeststellung

Vorhabenträger: ID
Tennet TSO GmbH
Bernecker Straße 70
95448 Bayreuth

TENNET
Datum: 25.09.2023
i.V. Stefan Graßmann | i.V. Stefan Minschel

Auftragnehmer:
ARGE Arcadis | Bernard GbR
c/o Arcadis Germany GmbH
Europaplatz 3
64293 Darmstadt

ARBE SuedLink
i.V. Benedikt Klein | Datum: 25.09.2023

Planfeststellungsbehörde:

Festgestellt nach § 24 NABEG
Bonn, den 13.04.2026
Im Auftrag

Daniel Matz

Planänderung I

Blatt-Nr.:	20 / 49	Maßstab:	1:2.000
km:	24+400 - 25+900	Einheit:	[m]

FSPWBS:	SL.PN.TS.RP.P3.GP.B2.PU.TD	Dok.-Kennz.:	Objektkennzeichnen	&	DCC	-	tp. Dok.-ID
Vertraulichkeitsstufe:	C1 - Öffentliche Informationen		0000-N A	&	L.LD.D00086	+	A100-AGA-007016-AT-054

Größe: 1189 mm x 297 mm