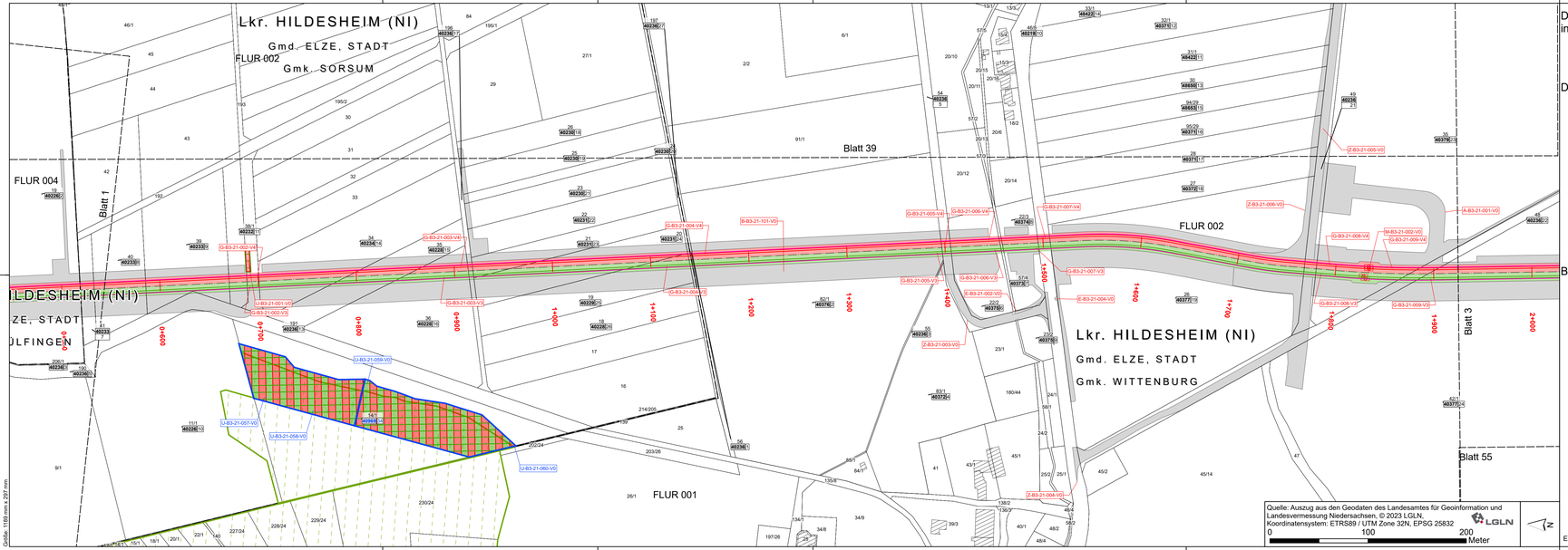

Größe: 1189 mm x 297 mm

Dauerhafte Flächeninanspruchnahme

- Erwerbsfläche Vorhaben 3
- Erwerbsfläche Vorhaben 4

Dienstbarkeit

- Fläche Dienstbarkeit Vorhaben 3
- Fläche Dienstbarkeit Vorhaben 4
- Kompensationsflächen Vorhaben 3
- Kompensationsflächen Vorhaben 4
- Kompensationsflächen Vorhaben 3 + 4
- Linkbox Vorhaben 3
- Linkbox Vorhaben 4
- Festgelegter Trassenkorridor

Betroffenes Flurstück

- 001 Eigentümer Schlüsselnummer / Eigentümer ID
- 5 Flurstücks-Ordungsnummer
- 37 Flurstücksnummer

Vorübergehende Flächeninanspruchnahme

- Arbeitsstreifen / bauzeitliche Zuwegung
- Kompensationsflächen Vorhaben 3
- Kompensationsflächen Vorhaben 4
- Kompensationsflächen Vorhaben 3 + 4

Verwaltung:

- Land
- Kreis
- Stadt/Gem.
- Gemarkung
- Flur
- Flurstücksgrenze
- Gebäude
- Angrenzende Blattschnitte
- Flurbereinigungsgebiet
- Waldfläche

PLANÄNDERUNG II

- Änderung oder Ergänzung von Flächenobjekten (Strichstärke der Umrandung objektabhängig)
- Änderung oder Ergänzung von Linienobjekten (Typ und Strichstärke der Linie objektabhängig)
- Text: Änderung oder Ergänzung von Texten oder Zahlen
- Änderung oder Ergänzung von anderen Zeichnungsobjekten (Beispiel)

Systemskizze - Stammstrecke

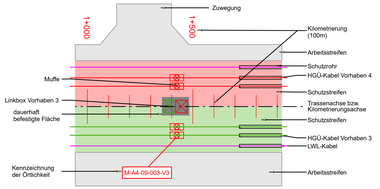

Eine Dokumentation zu den verwendeten Daten und Informationen erfolgt in Teil M.

SuedLink

BBPIG-Vorhaben 3, HGÜ-Verbindung Brunsbüttel - Großgartach
BBPIG-Vorhaben 4, HGÜ-Verbindung Wilster - Bergrheinfeld/West
Leitung-Nr.: LH-16-10001 / LH-16-10002

Planfeststellungsabschnitt B3

Teil D03

Anlage 01
Rechtserwerbsplan

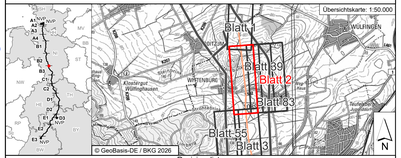

Revisionsliste

Rev	Datum	Ausgabe	Erstellt	Geprüft	Freigegeben
02	16.02.2026	PLANÄNDERUNG II	ChMar	SwaAar	PloTob
01	31.03.2025	DECKBLATT I	McBen	SwaAar	PloTob
00	15.02.2024	Unterlage nach §21 NABEG	HanAri	WesFel	PatSem

Planfeststellung

Vorhabenträger: ID
Transnet BW GmbH
Pariser Platz
Osloer Straße 15-17
70173 Stuttgart

TRANSNET BW

Datum:

Auftragnehmer:
ARGE Arcadis | BERNARD GbR
c/o Arcadis Germany GmbH
Europaplatz 3
64293 Darmstadt

ARBE SuedLink

Planfeststellungsbehörde:

Festgestellt nach § 24 NABEG
Bonn, den 01.06.2026
Im Auftrag

Daniel Matz

PLANÄNDERUNG II

Blatt-Nr.:	2 /98	Maßstab:	1:2.000
km:	00+500 - 02+000	Einheit:	[m]

FSP/WBI:	SL.PS.TS.RP.P4.GP.B3.PU.TD	Dok.-Kennz.:	Objektkennzeichen	& DCC	– tp. Dok.-ID
Verfasser bzw. bestätigender:	C2 - Intern		~V0.B3	& CLD015	= SLPS-AGA-005116-AT-002