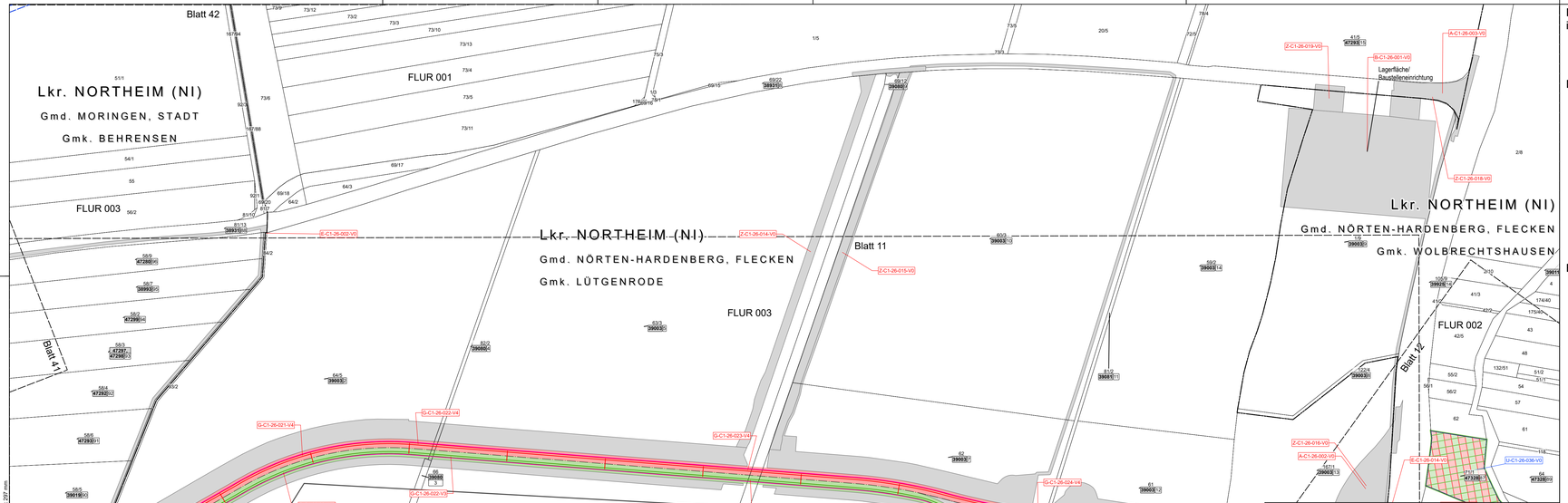

Größe: 1189 mm x 297 mm

Dauerhafte Flächeninanspruchnahme

- Erwerbsfläche Vorhaben 3
- Erwerbsfläche Vorhaben 4

Dienstbarkeit

- Fläche Dienstbarkeit Vorhaben 3
- Fläche Dienstbarkeit Vorhaben 4
- Kompensationsflächen Vorhaben 3
- Kompensationsflächen Vorhaben 4
- Kompensationsflächen Vorhaben 3 + 4
- Linkbox Vorhaben 3
- Linkbox Vorhaben 4
- Festgelegter Trassenkorridor

Betroffenes Flurstück

- 001 Eigentümer Schlüsselnummer / Eigentümer ID
- 5 Flurstücks-Ordungsnummer
- 37 Flurstücksnummer

Vorübergehende Flächeninanspruchnahme

- Arbeitsstreifen / bauzeitliche Zuwegung
- Kompensationsflächen Vorhaben 3
- Kompensationsflächen Vorhaben 4
- Kompensationsflächen Vorhaben 3 + 4

Verwaltung: PLANÄNDERUNG I

- Land
- Kreis
- Stadt/Gem.
- Gemarkung
- Flur
- Flurstücksgrenze
- Gebäude
- Angrenzende Blattschnitte
- Flurbereinigungsgebiet
- Waldfläche

Änderung oder Ergänzung von Flächenobjekten (Strichstärke der Umrandung objektabhängig)
Änderung oder Ergänzung von Linienobjekten (Typ und Strichstärke der Linie objektabhängig)
Text Änderung oder Ergänzung von Texten oder Zahlen
5 Änderung oder Ergänzung von anderen Zeichnungsobjekten (Beispiel)

Systemskizze - Stammstrecke

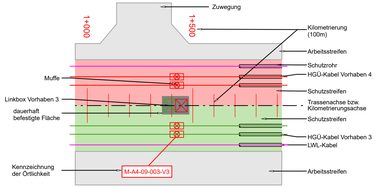

Eine Dokumentation zu den verwendeten Daten und Informationen erfolgt in Teil M.

SuedLink

BBPIG-Vorhaben 3, HGÜ-Verbindung Brunsbüttel - Großgartach
BBPIG-Vorhaben 4, HGÜ-Verbindung Wilster - Bergrheinfeld/West
Leitung-Nr.: LH-16-10001 / LH-16-10002

Planfeststellungsabschnitt C1
Teil D03

Anlage 01
Rechtserwerbsplan

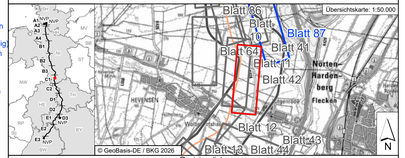

Revisionsliste

Rev	Datum	Ausgabe	Erstellt	Geprüft	Freigegeben
02	08.06.2026	PLANÄNDERUNG I	ChMar	SwaAar	PloTob
01	17.01.2025	DECKBLATT I	HamAri	SwaAar	PloTob
00	10.11.2023	Unterlage nach §21 NABEG	BecFlo	SwaAar	PatSem

Planfeststellung

Vorhabenträger: ©
Transnet BW GmbH
Pariser Platz
Osloer Straße 15-17
70173 Stuttgart

TRANSNET BW

Datum:

Planfeststellungsbehörde:

Auftragnehmer:
ARGE Arcadis | BERNARD GbR
c/o Arcadis Germany GmbH
Europaplatz 3
64293 Darmstadt

ARBE SuedLink

PLANÄNDERUNG I

Blatt-Nr.: 42 / 89
Maßstab: 1:2.000
km:
Einheit: [m]

FSPWBS: SL.PS.TS.RP.P4.GP.C1.PU.TD
Verbraucht-beklassung: C1 Öffentlich

Dok.-Kennz.: Objektkennzeichnen & DCC – tp. Dok.-ID
-V0.C1 & CLD015 – SLPS-AGA-005103-BK-042