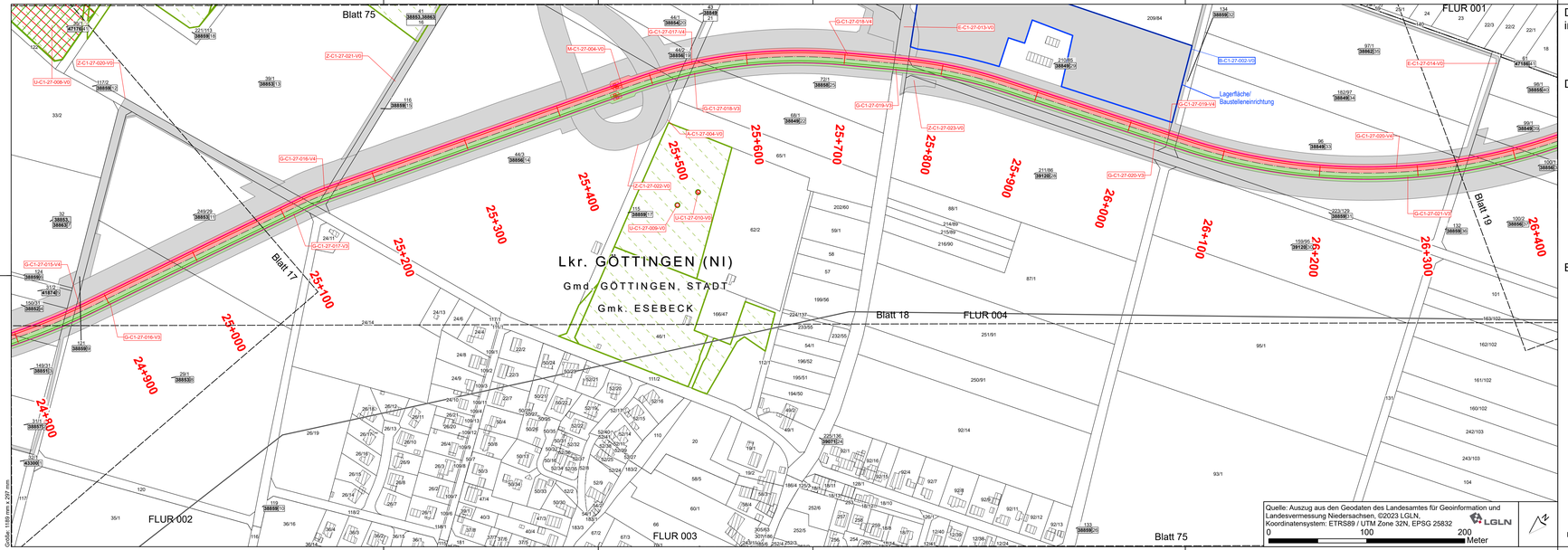

Größe: 1189 mm x 297 mm

Dauerhafte Flächeninanspruchnahme

- Erwerbsfläche Vorhaben 3
- Erwerbsfläche Vorhaben 4

Dienstbarkeit

- Fläche Dienstbarkeit Vorhaben 3
- Fläche Dienstbarkeit Vorhaben 4
- Kompensationsflächen Vorhaben 3
- Kompensationsflächen Vorhaben 4
- Kompensationsflächen Vorhaben 3 + 4
- Linkbox Vorhaben 3
- Linkbox Vorhaben 4
- Festgelegter Trassenkorridor

Betroffenes Flurstück

- 001 Eigentümer Schlüsselnummer / Eigentümer ID
- 5 Flurstücks-Ordungsnummer
- 37 Flurstücksnummer

Vorübergehende Flächeninanspruchnahme

- Arbeitsstreifen / bauzeitliche Zuwegung
- Kompensationsflächen Vorhaben 3
- Kompensationsflächen Vorhaben 4
- Kompensationsflächen Vorhaben 3 + 4

Verwaltung: PLANÄNDERUNG I

- Land
- Kreis
- Stadt/Gem.
- Gemarkung
- Flur
- Flurstücksgrenze
- Gebäude
- Angrenzende Blattschnitte
- Flurbereinigungsgebiet
- Waldfläche

Änderung oder Ergänzung von Flächenobjekten (Strichstärke der Umrandung objektabhängig)
Änderung oder Ergänzung von Linienobjekten (Typ und Strichstärke der Linie objektabhängig)
Änderung oder Ergänzung von Texten oder Zahlen
Änderung oder Ergänzung von anderen Zeichnungsobjekten (Beispiel)

Systemskizze - Stammstrecke

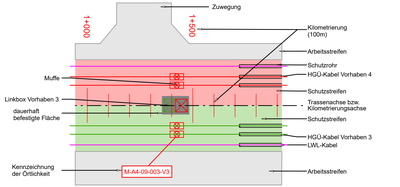

Eine Dokumentation zu den verwendeten Daten und Informationen erfolgt in Teil M.

SuedLink

BBPIG-Vorhaben 3, HGÜ-Verbindung Brunsbüttel - Großgartach
BBPIG-Vorhaben 4, HGÜ-Verbindung Wilster - Bergrheinfeld/West
Leitung-Nr.: LH-16-10001 / LH-16-10002

Planfeststellungsabschnitt C1
Teil D03

Anlage 01
Rechtserwerbsplan

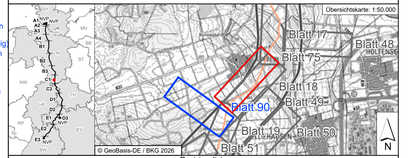

Revisionsliste

Rev	Datum	Ausgabe	Erstellt	Geprüft	Freigegeben
01	08.06.2026	PLANÄNDERUNG I	ChMar	SwaAar	PloTob
00	17.01.2025	DECKBLATT I	HamAri	SwaAar	PloTob

Planfeststellung

Vorhabenträger: ID
Transnet BW GmbH
Pariser Platz
Osloer Straße 15-17
70173 Stuttgart

TRANSNET BW

Datum:

Planfeststellungsbehörde:

Auftragnehmer:
ARGE Arcadis | BERNARD GbR
c/o Arcadis Germany GmbH
Europaplatz 3
64293 Darmstadt

ARBE SuedLink

PLANÄNDERUNG I

Blatt-Nr.:	75 / 89	Maßstab:	1:2.000
km:	24+950 - 26+400	Einheit:	[m]

FSPWBS: SL.PS.TS.RP.P4.GP.C1.PU.TD
Vertraulichkeitsstufe: C1 Öffentlich

Dok.-Kennz.: Objektkennzeichen & DCC – tp. Dok.-ID
–V0.C1 & CLD015 – SLPS-AGA-005103-BK-075