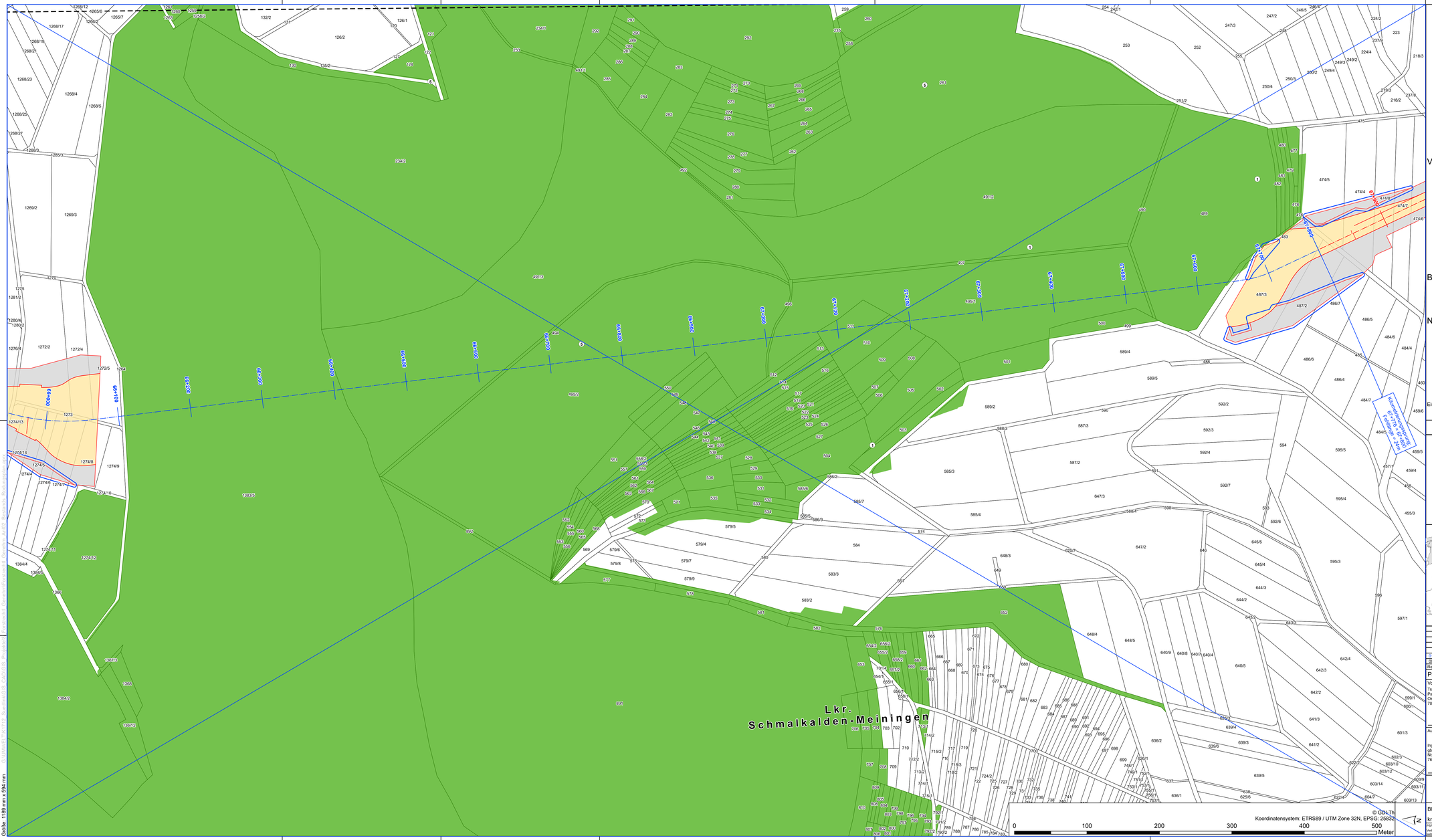

Systemskizze - Stammstrecke

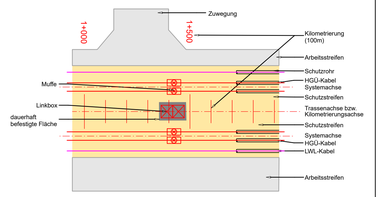

Verwaltung

- Land
- Kreis
- Stadt/Gem.
- Gemarkung
- Flur
- Flurstücksgrenze
- 37 Flurstücksnummer

besondere Waldfunktion

- ① Bodenschutzwald
- ② Erholungswald
- ③ Lawinenschutzwald
- ④ Schutzwald Lebensraum, Landschaftsbild, Genressourcen, historisch wertvoll
- ⑤ Schutzwald Immissionen, Lärm, lokales Klima
- ⑥ regionaler Klimaschutzwald
- ⑦ Sichtschutzwald

Blattschnitt

- Blattschnitt 1:2.000

- Temporäre Inanspruchnahme (innerhalb des Schutzstreifens) mit nachfolgend dauerhaft eingeschränkter forstlicher Nutzung
- Temporäre Inanspruchnahme (im Bereich des Arbeitsstreifens, kann nach der Bauphase regulär wieder aufgeforstet werden)

Nutzungsart:

- Nutzungsart Wald

PLANÄNDERUNG I

- Änderung oder Ergänzung von Flächenobjekten (Strichstärke der Umrandung objektabhängig)
- Änderung oder Ergänzung von Linienobjekten (Typ und Strichstärke der Linie objektabhängig)
- Text — Änderung oder Ergänzung von Texten oder Zahlen
- (5) Änderung oder Ergänzung von anderen Zeichnungsobjekten (Beispiel)

Eine Dokumentation zu den verwendeten Daten und Informationen erfolgt in Teil M.

SuedLink

BBPIG-Vorhaben 3, HGÜ-Verbindung Brunsbüttel - Großgartach
BBPIG Vorhaben 4, HGÜ-Verbindung Wilster - Bergrheinfeld/West
Leitung-Nr.: LH-16-10001 / LH-16-10002

Planfeststellungsabschnitt D1

Teil K03

Anlage 02
Waldbestands- und Rodungspläne

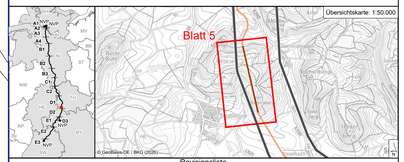

Revisionsliste

Rev	Datum	Ausgabe	Erstellt	Geprüft	Freigegeben
01	31.03.2026	PLANÄNDERUNG I	SurBar	FreKla	DuWal
00	23.05.2023	Unterlage nach § 21 NABEG	SurBar	FreKla	DuWal

Planfeststellung

Vorhabenträger: ©
Transnet BW GmbH
Pariser Platz
Osloer Straße 15-17
70173 Stuttgart

TRANSNET BW

Datum:

Auftragnehmer:
Mailänder Consult · KREBS + KIEFER · INGE RPB FNF
Ingenieurgemeinschaft RPB GbR
gbm | Mailänder Consult | KREBS + KIEFER
Nobelstraße 20
76275 Ettlingen

Planfeststellungsbehörde:

PLANÄNDERUNG I

Anlage 02, Blatt 05 entfällt

Blatt-Nr.: 5 / 7
km: 65+950 - 67+950
Maßstab: 1:2.000
Einheit: [m]

FSP/WBI: SL.PS.TS.RP.P6.GP.D1.PU.TK.FA.K3
Verfahrens-Kurzbezeichnung: C1-Öffentlich

Dok.-Kennz.	Objektkennzeichnen	-	DCC	-	Dokumentenzählnummer
	–V0.D1	-	CLD020	-	SLPS-IRP-000874-AT-012

Größe: 1189 mm x 594 mm

G:\UMWELT\K1T17 SuedlinkGIS CAD\GIS Projekte\Feuerwehr\Feuerwehr Gerstungen\Auftr Bestands Rodungspläne.aprx