Übersicht zu den zu bezeichnenden Örtlichkeiten von Objekten:

A-D2-41-001-V3 Abspulplatz
B-D2-41-001-V3 Baustelleneinrichtungsfläche / Baufeld / Arbeitsstreifen / Tag- und Bauwasserhaltung / Rückhaltebecken / Einleitungsstelle in den Vorfluter
F-D2-41-001-V3 Zwischenlagerfläche (außerhalb des Arbeitsstreifen, z.B. für Schutzrohre oder Bettungsmaterial)
G-D2-41-001-V3 offene Bauweise (Kabelgraben zwischen zwei benachbarten Muffenstandorten bzw. zwischen Muffenstandort und geschlossener Bauweise bzw. KAS / Konverter-Station)
H-D2-41-001-V3 geschlossene Bauweise (HDD etc., alle Bohrungen für ein Vorhaben)
K-D2-41-001-V3 Kabelabschnittsstation (Anlagenfläche einschließlich Zaun)
L-D2-41-001-V3 Linkboxstandort (einschließlich umgebende befestigte Fläche und Anfahrschutz)
M-D2-41-001-V3 Muffenstandort (Muffengube)
Q-D2-41-001-V3 Querung / Kreuzung
R-D2-41-001-V3 Bauliche Maßnahmen an den Logistikrouten
S-D2-41-001-V3 Kabel-Sektion (in der Planfeststellung nicht relevant)
U-D2-41-001-V3 Ausgleichs- / Kompensationsflächen (Umwelt)
W-D2-41-001-V3 Standort Lichtwellenleiter-Zwischenstation
Z-D2-41-001-V3 Zuwegung

Fremdleitungen sind nachrichtlich dargestellt. Es besteht keine Gewähr auf Lage und Vollständigkeit.
Die Lage, Tiefe und Dimension der Fremdleitungen sind bei Bauausführung durch Einweisung und Handschachtung zu ermitteln.

PLANÄNDERUNG II

- Änderung oder Ergänzung von Flächenobjekten (Strichstärke der Umrandung objektabhängig)
- Änderung oder Ergänzung von Linienobjekten (Typ und Strichstärke der Linie objektabhängig)
- Text – Änderung oder Ergänzung von Texten oder Zahlen
- 5 – Änderung oder Ergänzung von anderen Zeichnungsobjekten (Beispiel)
- * Bestandteil der PFU, keine Planänderung

Systemskizze - Stammstrecke

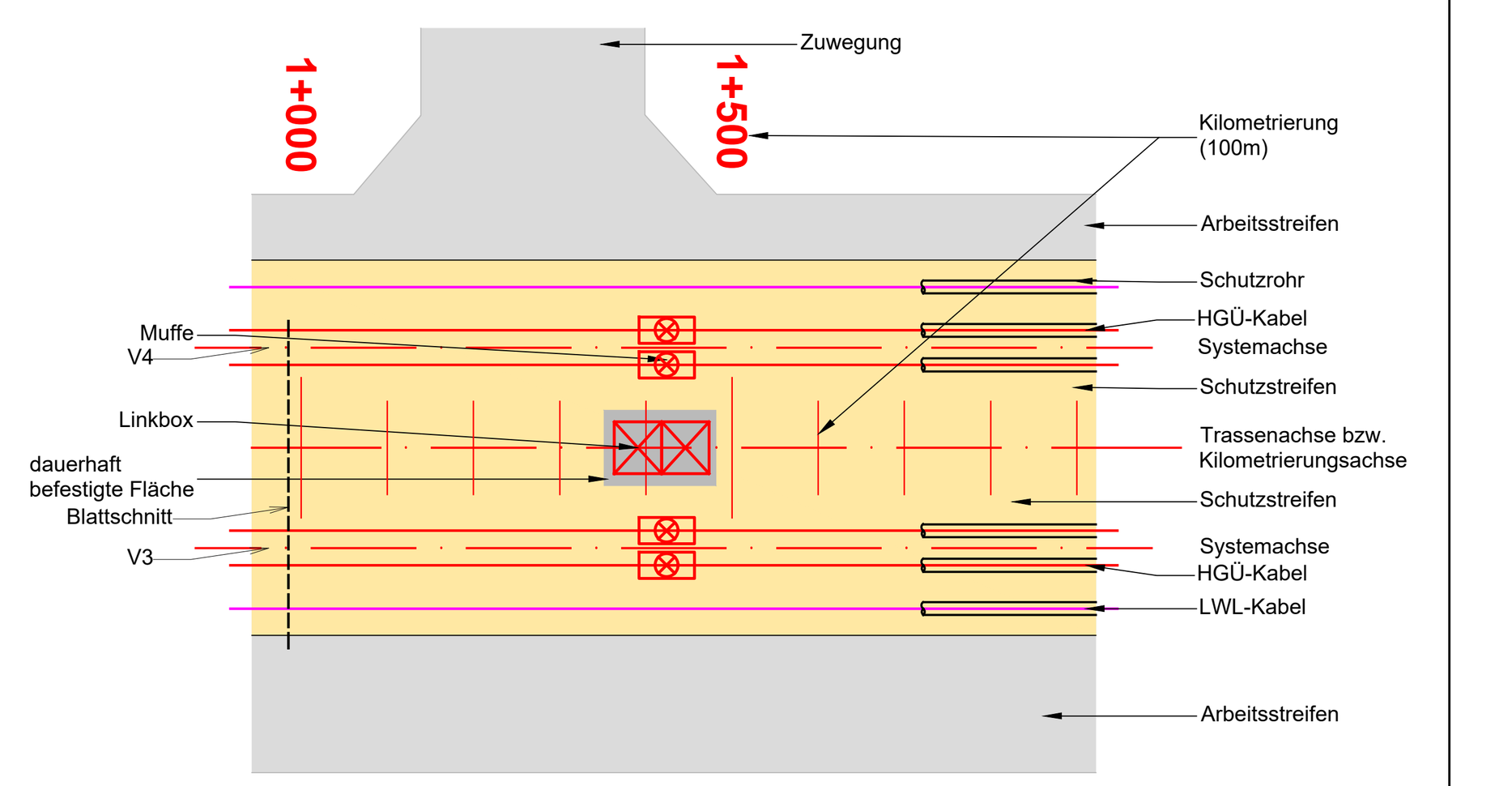

Legende:

	Land	M-D2-XX-XXX-V3	Örtlichkeiten von Objekten		Fremdleitungen (unterirdisch)
	Gemarkung	LWP-D2-41-001-V0 0+011 x = 586020.64 y = 5560262.62*	Leitungswinkelpunkt mit Stationierung und x/y Koordinaten		Fremdleitungen (oberirdisch)
	Kreis				geplante Leitungen (nachrichtliche Übernahme)
	Stadt / Gemeinde				
	Flur		Bestandstraße		Festgelegter Trassenkorridor
	Flurbereinigung		Zufahrt		Angrenzende Blattschnitte
	Flurstücksgrenze		Bodenlager	BA	Bogenanfang
37	Flurstücksnummer		Durchlass	BE	Bogenende
	Gebäude		Nebenbauwerk	R	Radius
				L	Länge
				Wi=8g	Winkeländerung des nachfolgenden Elements

Systemschnitt - Stammstrecke

2 x 2 Kabel 525 kV

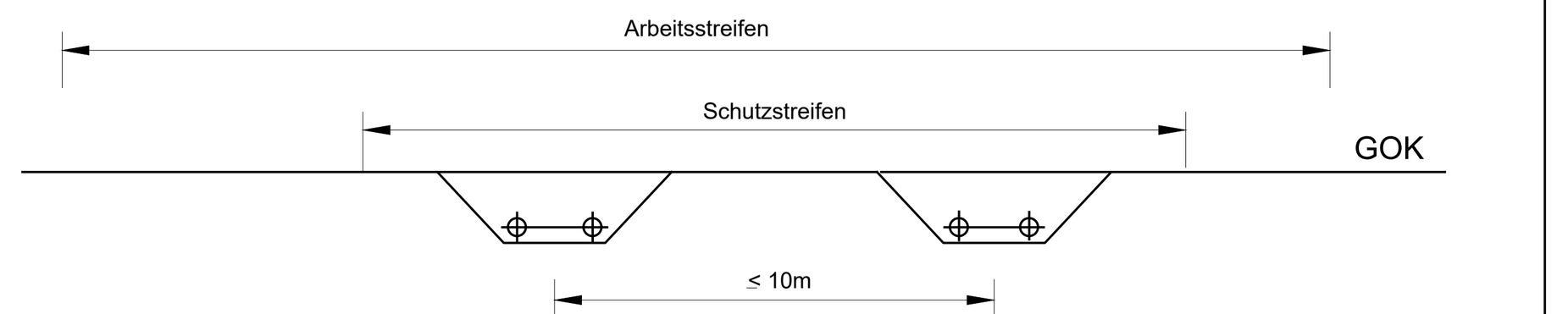

SuedLink

BBPIG-Vorhaben 3, HGÜ-Verbindung Brunsbüttel - Großgartach
BBPIG-Vorhaben 4, HGÜ-Verbindung Wilster - Bergrheinfeld/West
Leitung-Nr. LH-16-10001 / LH-16-10002

Planfeststellungsabschnitt D2

Teil C06

Anlage 01
Lageplan
Blatt 12

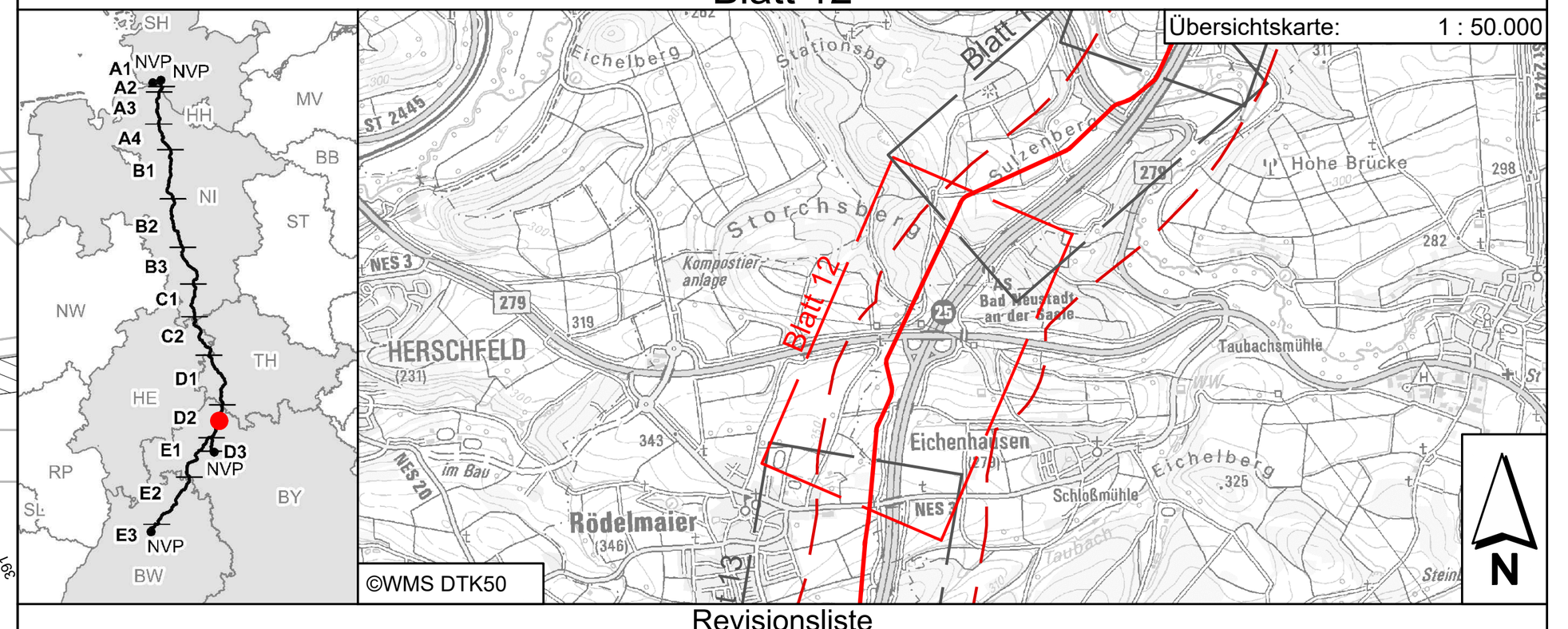

Revisionsliste

Rev	Datum	Ausgabe	Erstellt	Geprüft	Freigegeben
02	30.10.2025	PLANÄNDERUNG II	Matthias Markart	Franzsika Fieg	Chistoph Ladenhauf
01	31.07.2025	PLANÄNDERUNG I	Matthias Markart	Franzsika Fieg	Christoph Ladenhauf
00	04.12.2023	Unterlage nach § 21 NABEG	Harald Hussl	David Bösch	Martin Pehm

Planfeststellung

Planfeststellungsbehörde:

Vorhabenträger: ©
Transnet BW GmbH & Co. KG
Pariser Platz
Osloer Straße 15-17
70173 Stuttgart

Datum:

Auftragnehmer:
ILF Consulting Engineers Austria GmbH
Feldkreuzstraße 3
6063 Rum / Innsbruck / Austria

Datum:

PLANÄNDERUNG II

ALKIS von Geobasisdaten: Bayerische Vermessungsverwaltung
Koordinatensystem: ETRS89 / UTM Zone 32N, EPSG 25832 M 1 : 2.000
50m 0 100m 200m

Blatt-Nr.:	12 / 37	Maßstab:	1 : 2.000
km:	17+400 - 19+200	Einheit:	[m]

PSP/WBS: SL.PS.TS.RP.P7.GP.D2.PU
Vertraulichkeitsklasse: C2-Intern

Dok.-Kennz.: Objektkennzeichen - DCC - Dokumentenzählnummer
~V0.D2.41.06 - CLD010 - SLPS-ICE-001924-AT-012