

#### Übersicht zu den zu bezeichnenden Örtlichkeiten von Objekten:

- A-D2-41-001-V3 Abspülplatz
- B-D2-41-001-V3 Baustelleneinrichtungsfäche / Baufeld / Arbeitsstreifen / Tag- und Bauwahrung / Rückhaltebecken / Einleitungsstelle in den Vorfluter
- F-D2-41-001-V3 Zwischenlagerfläche (außerhalb des Arbeitsstreifens, z.B. für Schutzrohr oder Befüllungsstation)
- G-D2-41-001-V3 offene Bauweise (Kabelgraben zwischen zwei benachbarten Muffenstandorten bzw. zwischen Muffenstandort und geschlossener Bauweise bzw. KAS / Konverter-Station)
- H-D2-41-001-V3 geschlossene Bauweise (HDD etc., alle Bohrungen für ein Vorhaben)
- K-D2-41-001-V3 Kabelabschnittsstation (Anlagenfläche einschließlich Zaun)
- L-D2-41-001-V3 Linienstandort (einschließlich umgebende befestigte Fläche und Anfahrspur)
- M-D2-41-001-V3 Muffenstandort (Muffengrube)
- Q-D2-41-001-V3 Quernung / Kreuzung
- R-D2-41-001-V3 Bauliche Maßnahmen an den Logistikrouten
- S-D2-41-001-V3 Kabel-Sektion (in der Planfeststellung nicht relevant)
- U-D2-41-001-V3 Ausgleichs- / Kompensationsflächen (Umwelt)
- W-D2-41-001-V3 Standort Lichtwellenleiter-Zwischenstation

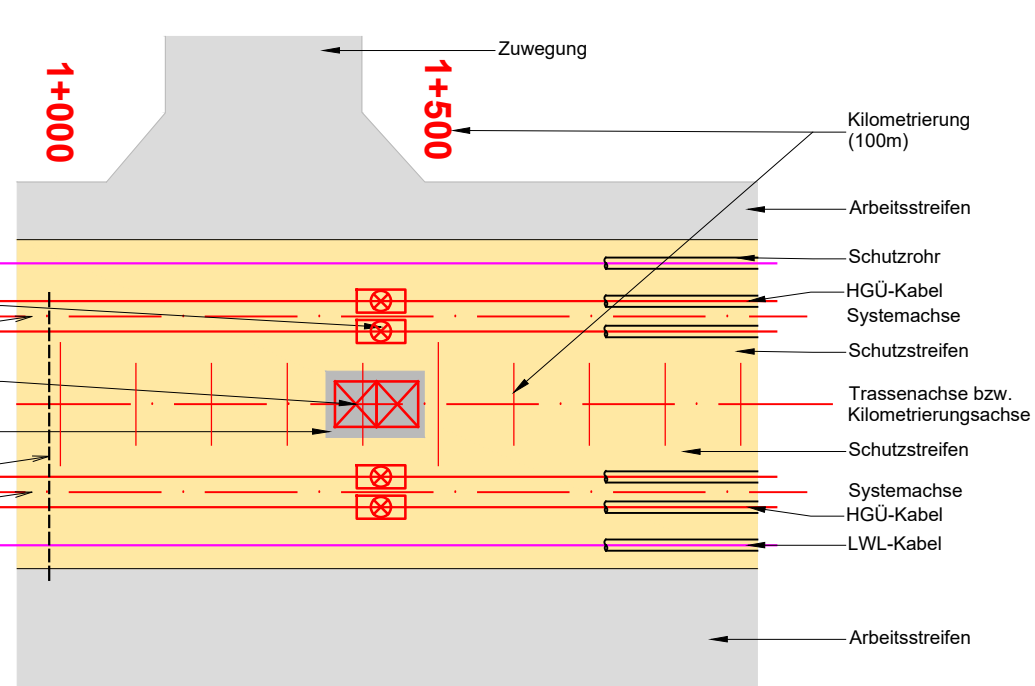
Z-D2-41-001-V3 Zuwegung  
Fremdleitungen sind nachrichtlich dargestellt. Es besteht keine Gewähr auf Lage und Vollständigkeit.  
Die Lage, Tiefe und Dimension der Fremdleitungen sind bei Bauausführung durch Einweisung und Handschachtung zu ermitteln.

#### PLANÄNDERUNG II

- Änderung oder Ergänzung von Flächenobjekten (Sichtstärke der Umrandung objektspezifisch)
- Änderung oder Ergänzung von Linienobjekten (Typ und Sichtstärke der Linie objektspezifisch)
- Änderung oder Ergänzung von Texten oder Zahlen
- Änderung oder Ergänzung von anderen Zeichnungsobjekten (Beispiel)

Bestandteil der PFIU, keine Planänderung

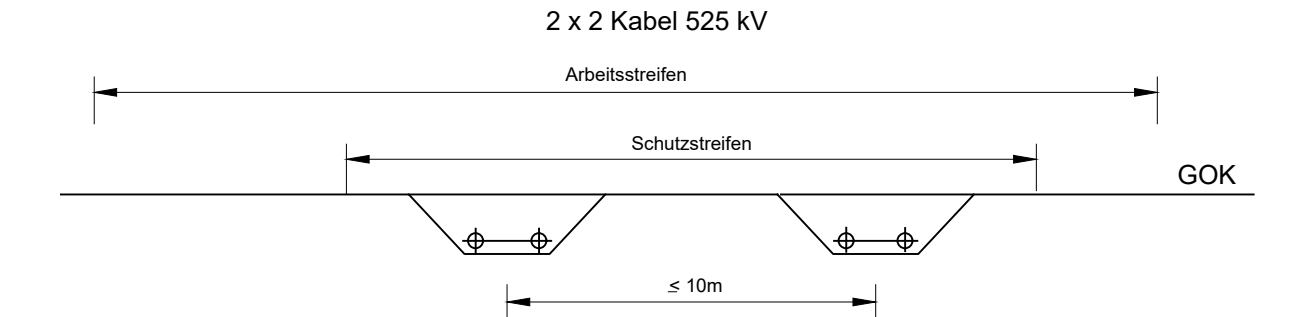
#### Systemskizze - Stammstrecke



#### Legende:

- Land
- Gemarkung
- Kreis
- Stadt / Gemeinde
- Flur
- Flurbereinigung
- Flurstücksgrenze
- Flurstücknummer
- Gebäude
- Ortlichkeiten von Objekten
- Leitungswinkelpunkt mit Stationierung und xy Koordinaten
- Bestandsstraße
- Zufahrt
- Durchlass
- Nebenbauwerk
- Fremdleitungen (unterirdisch)
- Fremdleitungen (oberirdisch)
- geplante Leitungen (nachrichtliche Übernahme)
- Festgelegter Trassenkorridor
- Angrenzende Blattsschnitte
- Bogenanfang
- Bogenende
- Radius
- Länge
- Winkeländerung des nachfolgenden Elements

#### Systemschnitt - Stammstrecke



#### SuedLink

BBPIG-Vorhaben 3, HGU-Verbindung Brunsbüttel - Großgartach  
BBPIG-Vorhaben 4, HGU-Verbindung Wilster - Bergrehnfeld/West  
Leitung-Nr. LH-16-10001 / LH-16-10002

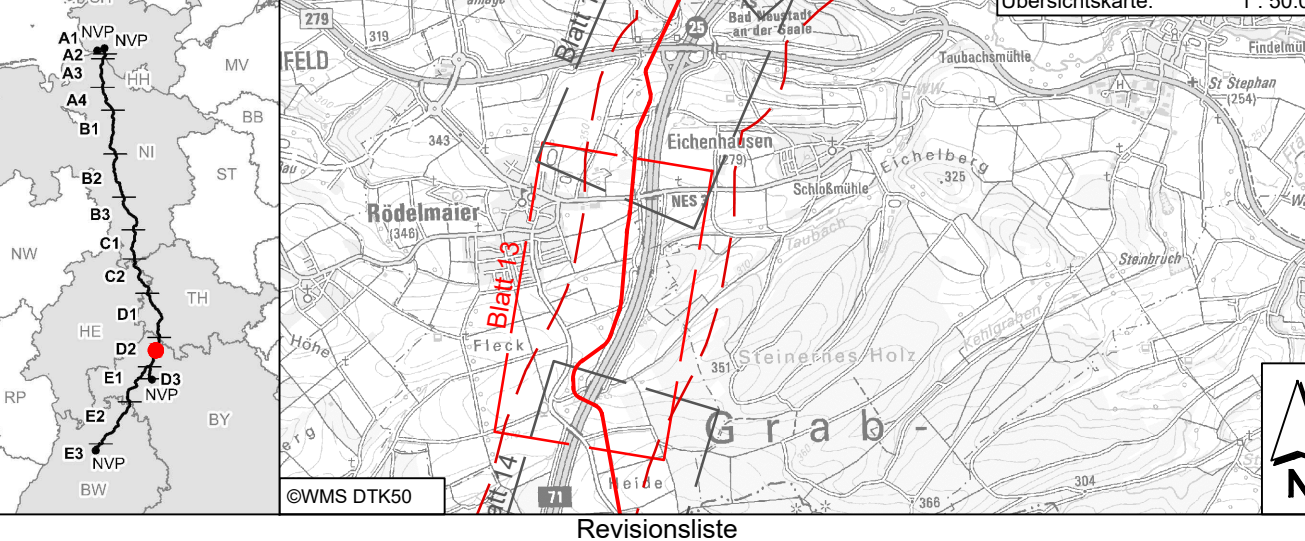
#### Planfeststellungsabschnitt D2

#### Teil C06

#### Anlage 01

#### Lageplan

#### Blatt 13



Revisionsliste			
Nr.	Datum	Revisoren	Bemerkungen

01	30.10.2023	PLANÄNDERUNG II	Mathias Markert	Franziska Fieg	Christoph Lohmeyer
00	04.12.2023	Unterlage nach § 21 NABEG	Harald Huse	David Bösch	Martin Pehm
Rev	Datum	Ausgabe	Erstellt	Geprüft	Freigegeben

Planfeststellung  
Vorhabensträger: G  
Transnet BW GmbH & Co. KG  
Pariser Platz  
10117 Berlin  
70173 Stuttgart

TRANSNET BW

Auftraggeber:  
ILF Consulting Engineers Austria GmbH  
Friedrichstraße 3  
6063 Rum / Innsbruck / Austria



#### PLANÄNDERUNG II

Blatt-Nr.: 13 / 37	Maßstab: 1 : 2.000
km: 19+200 - 21+100	Einheit: [m]
Projektsystem: SLP, TS, RP, GP, D2, PU	Dok.-Kennz.: -V0, D2.41.07, -CLD010
Vertragsnummer: C2-Intern	Objektkennzeichen: -DCC
	Dokumentationsnummer: -SLPS-ICE-001924-AT-013