

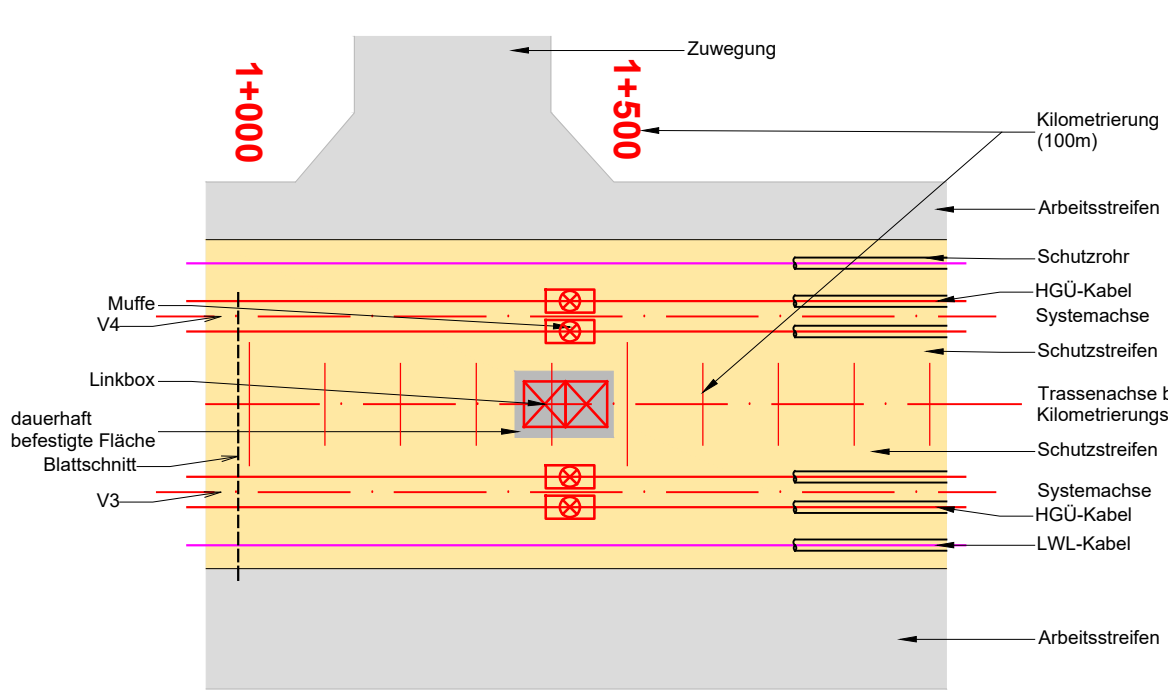
Übersicht zu den zu bezeichnenden Örtlichkeiten von Objekten:

- A-D2-41-001-V3 Abspulplatz
  - B-D2-41-001-V3 Baustelleneinrichtungsfäche / Baufeld / Arbeitsstreifen / Tag- und Bauwahrhaltung / Rückhaltebecken / Einleitungsstelle in den Vorflut
  - F-D2-41-001-V3 Zwischenanlagefläche (außerhalb des Arbeitsstreifens, z.B. für Schutzrohr oder Befestigungsmittel)
  - G-D2-41-001-V3 offene Bauweise (Kabelgraben zwischen zwei benachbarten Muffenstandorten bzw. zwischen Muffenstandort und geschlossener Bauweise bzw. KAS / Konvergenzstation)
  - H-D2-41-001-V3 geschlossene Bauweise (HDD etc., alle Bohrungen für ein Vorhaben)
  - K-D2-41-001-V3 Kabelabschnittsstation (Anlagenfläche einschließlich Zaun)
  - L-D2-41-001-V3 Linkboxstandort (einschließlich umgebende befestigte Fläche und Anfahrtschutz)
  - M-D2-41-001-V3 Muffenstandort (Muffenbugie)
  - Q-D2-41-001-V3 Quernung / Kreuzung
  - R-D2-41-001-V3 Bauliche Maßnahmen an den Logistikkanten
  - S-D2-41-001-V3 Kabel-Sektion (in der Planfeststellung nicht relevant)
  - U-D2-41-001-V3 Ausgleichs- / Kompensationsflächen (Umwelt)
  - W-D2-41-001-V3 Standort Lichtwellenleiter-Zwischenstation
  - Z-D2-41-001-V3 Zuwegung
- Fremdleitungen sind nachrichtlich dargestellt. Es besteht keine Gewähr auf Lage und Vollständigkeit. Die Lage, Tiefe und Dimension der Fremdleitungen sind bei Bauausführung durch Einweisung und Handschachtung zu ermitteln.

PLANÄNDERUNG II

- Änderung oder Ergänzung von Flächenobjekten (Stichstärke der Umrandung objektsabhängig)
- Änderung oder Ergänzung von Linienobjekten (Typ und Stichstärke der Linie objektsabhängig)
- Änderung oder Ergänzung von Texten oder Zahlen
- Änderung oder Ergänzung von anderen Zeichnungsobjekten (Beispiel)
- Bestandteil der PFI, keine Planänderung

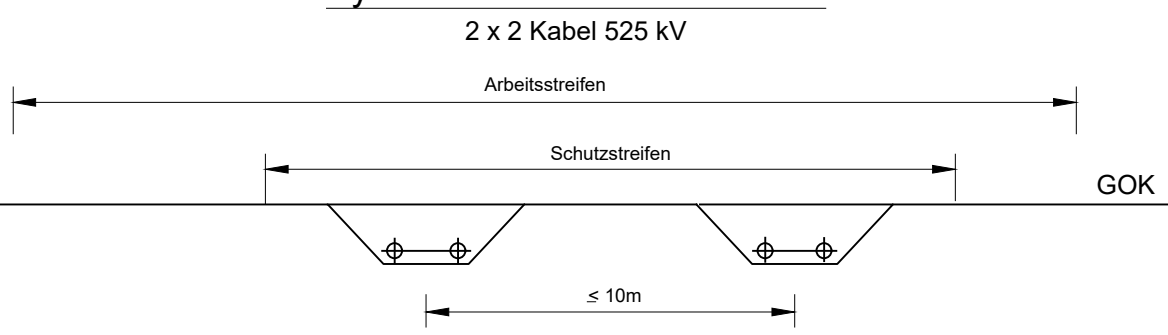
Systemskizze - Stammstrecke



Legende:

- Land
- Gemarkung
- Kreis
- Stadt / Gemeinde
- Flur
- Flurbereinigung
- Flurstücksgrenze
- Flurstücknummer
- Gebäude
- Ortlichkeiten von Objekten
- OLWP-D2-41-001-V3
- D=111
- x = 586020.64
- y = 586020.62
- Bestandsstraße
- Zufahrt
- Bodenlager
- Durchlass
- Nebenbauwerk
- Ortlichkeiten von Objekten
- Leitungswinkelpunkt mit Stationierung und x/y Koordinaten
- geplante Leitungen (nachrichtliche Übernahme)
- Fremdleitungen (unterirdisch)
- Fremdleitungen (oberirdisch)
- geplante Leitungen (nachrichtliche Übernahme)
- Bestandstraße
- Zufahrt
- Bodenlager
- Durchlass
- Nebenbauwerk
- Ortlichkeiten von Objekten
- Leitungswinkelpunkt mit Stationierung und x/y Koordinaten
- geplante Leitungen (nachrichtliche Übernahme)
- Fremdleitungen (unterirdisch)
- Fremdleitungen (oberirdisch)
- geplante Leitungen (nachrichtliche Übernahme)
- Bestandstraße
- Zufahrt
- Bodenlager
- Durchlass
- Nebenbauwerk
- Ortlichkeiten von Objekten
- Leitungswinkelpunkt mit Stationierung und x/y Koordinaten
- geplante Leitungen (nachrichtliche Übernahme)
- Fremdleitungen (unterirdisch)
- Fremdleitungen (oberirdisch)
- geplante Leitungen (nachrichtliche Übernahme)

Systemschnitt - Stammstrecke



SuedLink

BBPIG-Vorhaben 3, HGÜ-Verbindung Brunsbüttel - Großgartach  
BBPIG-Vorhaben 4, HGÜ-Verbindung Wilster - Bergheinfeld/West  
Leitung-Nr. LH-16-10001 / LH-16-10002

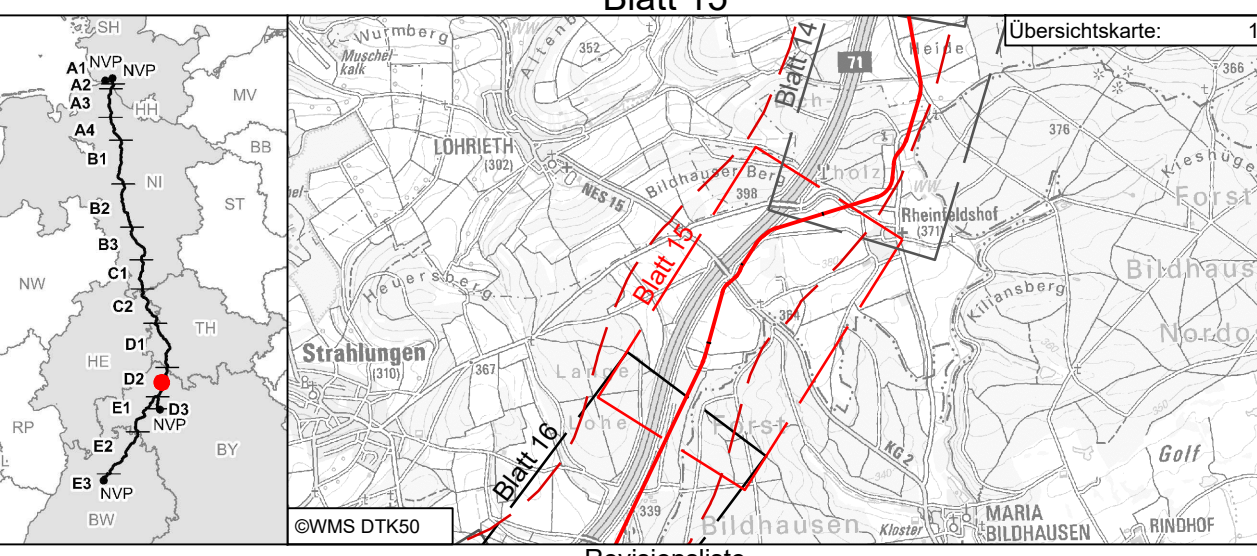
Planfeststellungsabschnitt D2

Teil C06

Anlage 01

Lageplan

Blatt 15



Revisionsliste

Rev	Datum	Ursache	Erstellt	Geprüft	Freigegeben
01	04.12.2023	PLANÄNDERUNG II	Matthias Markert	Franziska Flagg	Christoph Lohmeyer
02	04.12.2023	Unterlage nach § 21 NABEG	Harald Huse	David Bösch	Martin Pehm

Planfeststellung

Vorhabensträger: 0  
Transnet BW GmbH & Co. KG  
Pariser Platz  
10117 Berlin  
70173 Stuttgart

Planfeststellungsbehörde:

Datum:

Auftraggeber:

ILF Consulting Engineers Austria GmbH  
Feldkreuzstraße 3  
6063 Rum / Innsbruck / Austria

Datum:

PLANÄNDERUNG II

Blatt-Nr.: 15 / 37

Maßstab: 1 : 2.000

km: 22+800 - 24+700

Einheit: [m]

Dok.-Kennz.: -V0.D2.41.11 - CLD010

Objektkennzeichen: - DCC - Dokumentationsnummer

SLPS-TS-RP-P7-GP-D2-PJ C2-Intern

SLPS-ICE-001924-A1-015