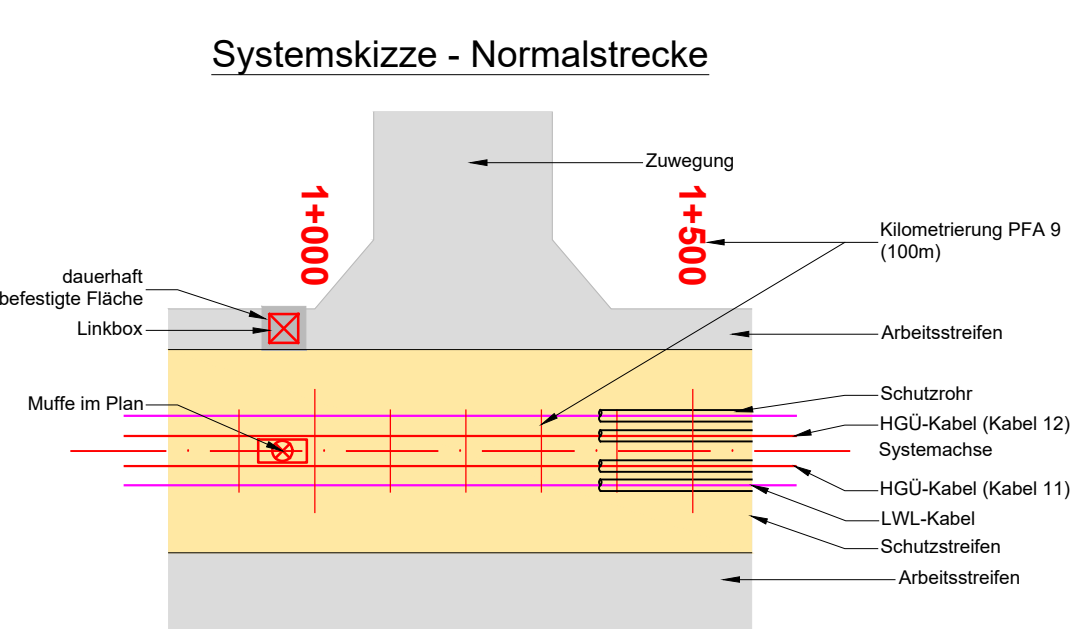
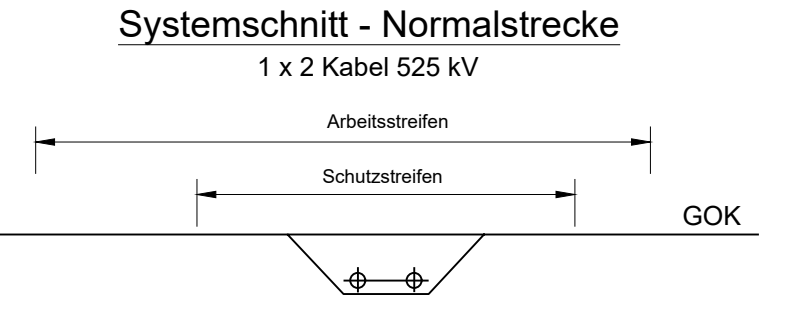


- Übersicht zu den zu bezeichnenden Ortlichkeiten von Objekten:**
- A-D2-43-001-V4 Abspulplatz
 - B-D2-43-001-V4 Baustelleneinrichtungsfäche / Baufeld / Arbeitsstreifen / Tag- und Bauwahrung / Rückhaltebecken / Einleitungsstelle in den Vorfluter
 - F-D2-43-001-V4 Zwischenlagerfläche (außerhalb des Arbeitsstreifens, z.B. für Schutzrohre oder Befüllungsstationen)
 - G-D2-43-001-V4 offene Bauweise (Kabelgraben zwischen zwei benachbarten Muffenstandorten bzw. zwischen Muffenstandort und geschlossener Bauweise bzw. KAS / Konvergenz-Station)
 - HD2-43-001-V4 geschlossene Bauweise (HDD etc., alle Bohrungen für ein Vorhaben)
 - K-D2-43-001-V4 Kabelabschnittstation (Anlagenfläche einschließlich Zaun)
 - L-D2-43-001-V4 Linienabschnitt (einschließlich umgebende befestigte Fläche und Anfahrtschutz)
 - M-D2-43-001-V4 Muffenstandort (Muffenfüge)
 - Q-D2-43-001-V4 Querung / Kreuzung
 - R-D2-43-001-V4 Bauliche Maßnahmen an den Logistikrouten
 - S-D2-43-001-V4 Kabel-Sektion (in der Planfeststellung nicht relevant)
 - U-D2-43-001-V4 Ausgleichs- / Kompensationsflächen (Umwelt)
 - W-D2-43-001-V4 Standort Lichtwellenleiter-Zwischenstation
 - Z-D2-43-001-V4 Zuwegung
- Fremdleitungen sind nachrichtlich dargestellt. Es besteht keine Gewähr auf Lage und Vollständigkeit. Die Lage, Tiefe und Dimension der Fremdleitungen sind bei Bauausführung durch Einweisung und Handschachtung zu ermitteln.

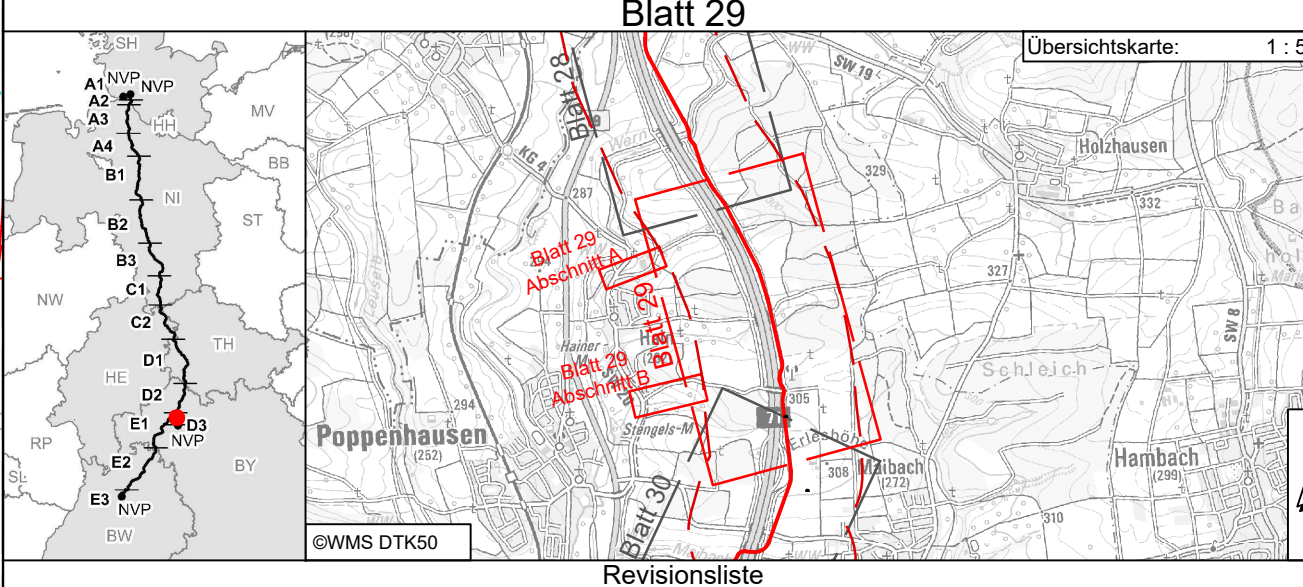
- PLANÄNDERUNG II**
- Änderung oder Ergänzung von Flächenobjekten (Stichfläche der Umrandung objektspezifisch)
 - Änderung oder Ergänzung von Linienobjekten (Typ und Strichstärke der Linie objektspezifisch)
 - Änderung oder Ergänzung von Texten oder Zahlen
 - Änderung oder Ergänzung von anderen Zeichnungsobjekten (Beispiel)
- Bestandteil der PFU, keine Planänderung



- Legende:**
- Land
 - Gemarkung
 - Kreis
 - Stadt / Gemeinde
 - Flur
 - Flurbereinigung
 - Flurstücksgrenze
 - Flurstücksnummer
 - Gebäude
- M-D2-XX-XXX-V4**
- Ortlichkeiten von Objekten
 - Leitungswinkel mit Stationierung und xy Koordinaten
 - Bestandstraße
 - Zufahrt
 - Bodenlager
 - Durchlass
- Fremdleitungen (unterirdisch)**
- Leitungswinkel (oberirdisch)
 - geplante Leitungen (nachrichtliche Übernahme)
 - Festgelegter Trassenkorridor
 - Angrenzende Blattsschnitte
 - Bogenanfang
 - Bogenende
 - Radius
 - Länge
 - Winkeländerung des nachfolgenden Elements



SuedLink
BBPIG-Vorhaben 3, HGÜ-Verbindung Brunsbüttel - Großgartach
BBPIG-Vorhaben 4, HGÜ-Verbindung Wilster - Bergrehfeld/West
Leitung-Nr. LH-16-10001 / LH-16-10002
Planfeststellungsabschnitt D2
Teil C06
Anlage 01
Lageplan
Blatt 29



Rev	Datum	Umschreibung	Erstellt	Geprüft	Freigegeben
01	30.10.2025	PLANÄNDERUNG II	Matthias Markert	Franziska Fieg	Christoph Laderhuf
00	04.12.2023	Unterlage nach § 21 NABEG	Harald Husel	David Bösch	Martin Pehm

Planfeststellung
Vorhabensträger: 0
Transnet BW GmbH & Co. KG
Pariser Platz
10117 Berlin
70173 Stuttgart

Planfeststellungsbehörde:
Transnet BW GmbH & Co. KG
Pariser Platz
10117 Berlin
70173 Stuttgart

Auftraggeber:
ILF Consulting Engineers Austria GmbH
Feldkreuzstraße 3
6063 Rum / Innsbruck / Austria

ILF CONSULTING ENGINEERS

PLANÄNDERUNG II

Blatt-Nr.: 29 / 37
Maßstab: 1 : 2.000
Einheit: [m]

Dok.-Kennz.: ~V4.D2.43.01 - CLD010 - Dokumentationsnummer
DCC - Dokumentationsnummer
SLPS-ICE-001924-AT-029