

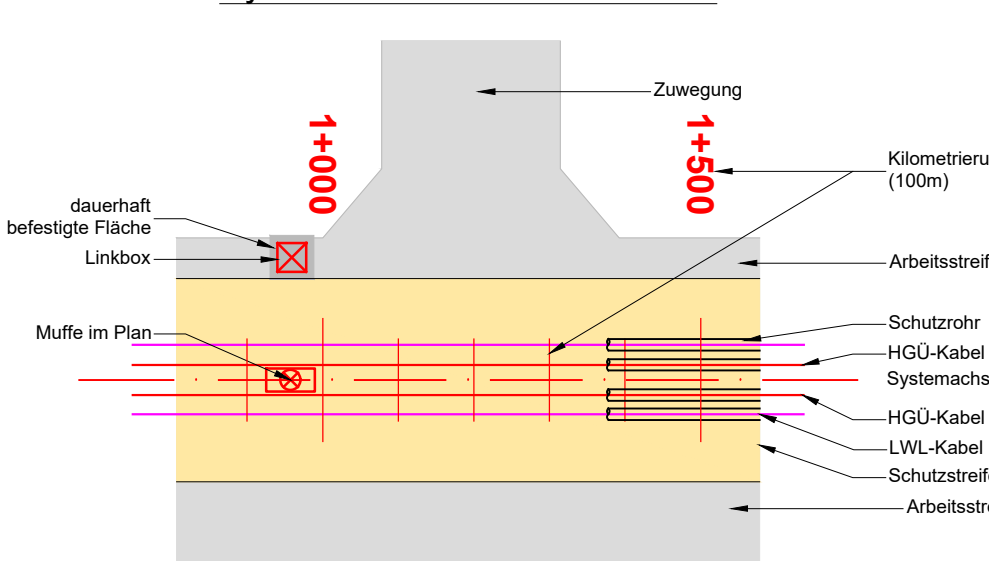
PLANÄNDERUNG II

- Änderung oder Ergänzung von Flächenobjekten (Stichfläche der Umrandung oberhalbsteig)
- Änderung oder Ergänzung von Linienobjekten (Typ und Strichstärke der Linie oberhalbsteig)
- Änderung oder Ergänzung von Texten oder Zahlen
- Änderung oder Ergänzung von anderen Zeichnungsobjekten (Beispiel)

Bestandteil der PFU, keine Planänderung

Übersicht zu den zu bezeichnenden Ortslichkeiten von Objekten:
A-D2-43-001-V4 Abspulplatz
B-D2-43-001-V4 Baustelleneinrichtungsfäche / Baufeld / Arbeitsstreifen / Tag- und Bauwahrung / Rückhaltebecken / Einleitungsstelle in den Vorflut
F-D2-43-001-V4 Zwischenlagerfläche (außerhalb des Arbeitsstreifens, z.B. für Schutzrohre oder Betonmatten)
G-D2-43-001-V4 offene Bauweise (Kabelgraben zwischen zwei benachbarten Muffenstandorten bzw. zwischen Muffenstandort und geschlossener Bauweise bzw. KAS / Konvergenzstation)
H-D2-43-001-V4 geschlossene Bauweise (HDD etc., alle Bohrungen für ein Vorhaben)
K-D2-43-001-V4 Kabelabschnittstation (Anlagenfläche einschließlich Zaun)
L-D2-43-001-V4 Linienabschnitt (einschließlich umgebende befestigte Fläche und Anfahrtschutz)
M-D2-43-001-V4 Muffenstandort (Muffenbohrung)
Q-D2-43-001-V4 Quernung / Kreuzung
R-D2-43-001-V4 Bauliche Maßnahmen an den Logistikkanten
S-D2-43-001-V4 Kabel-Sektion (in der Planfeststellung nicht relevant)
U-D2-43-001-V4 Ausgleichs- / Kompensationsflächen (Umwelt)
W-D2-43-001-V4 Standort Lichtwellenleiter-Zwischenstation
Z-D2-43-001-V4 Zuwegung
Fremdleitungen sind nachrichtlich dargestellt. Es besteht keine Gewähr auf Lage und Vollständigkeit.
Die Lage, Tiefe und Dimension der Fremdleitungen sind bei Bauausführung durch Einweisung und Handschachtung zu ermitteln.

Systemskizze - Normalstrecke

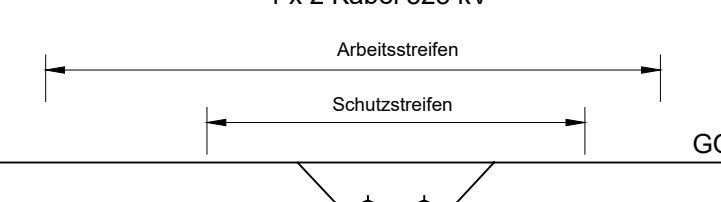


Legende:

- Land
- Gemarkung
- Kreis
- Stadt / Gemeinde
- Flur
- Flurbereinigung
- Flurstücksgrenze
- Flurstückskennung
- Gebäude
- Ortslichkeiten von Objekten
- Leitungswinkelpunkt mit Stationierung und x/y Koordinaten
- geplante Leitungen (nachrichtliche Übernahme)
- Bestandsstraße
- Zufahrt
- Bodenlager
- Durchlass
- Fremdleitungen (unterirdisch)
- Fremdleitungen (oberirdisch)
- geplante Leitungen (nachrichtliche Übernahme)
- Festgelegter Trassenkorridor
- Angrenzende Blattsschnitte
- BA
- BE
- R
- L
- Winkeländerung des nachfolgenden Elements

Systemschnitt - Normalstrecke

1 x 2 Kabel 525 kV



SuedLink

BBPIG-Vorhaben 3, HGÜ-Verbindung Brunsbüttel - Großgartach
BBPIG-Vorhaben 4, HGÜ-Verbindung Wilster - Bergrehnfeld/West
Leitung-Nr. LH-16-10001 / LH-16-10002

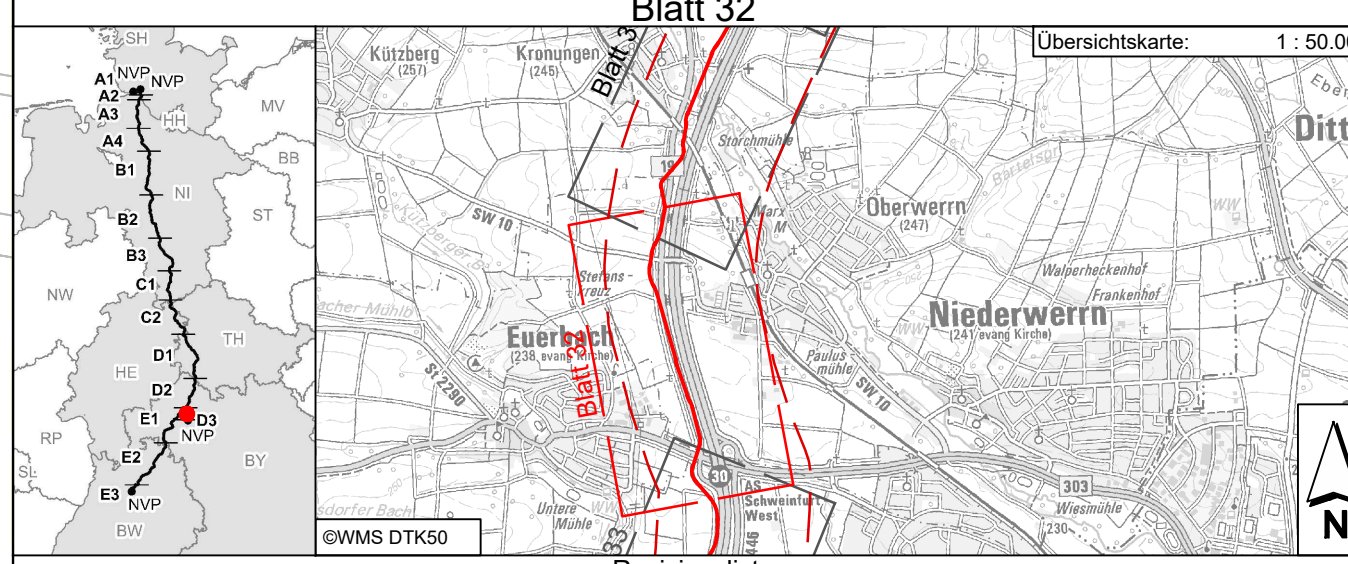
Planfeststellungsabschnitt D2

Teil C06

Anlage 01

Lageplan

Blatt 32



Revisionsliste

Übersichtskarte: 1:50.000

Revisionsliste

Revisionsliste

Revisionsliste

Revisionsliste

Revisionsliste

Revisionsliste

Revisionsliste

Revisionsliste

Revisionsliste

Revisionsliste

Revisionsliste

Revisionsliste

Revisionsliste

Revisionsliste

Revisionsliste

Revisionsliste

Revisionsliste

Revisionsliste

Revisionsliste

Revisionsliste

Revisionsliste

Revisionsliste

Revisionsliste

Revisionsliste