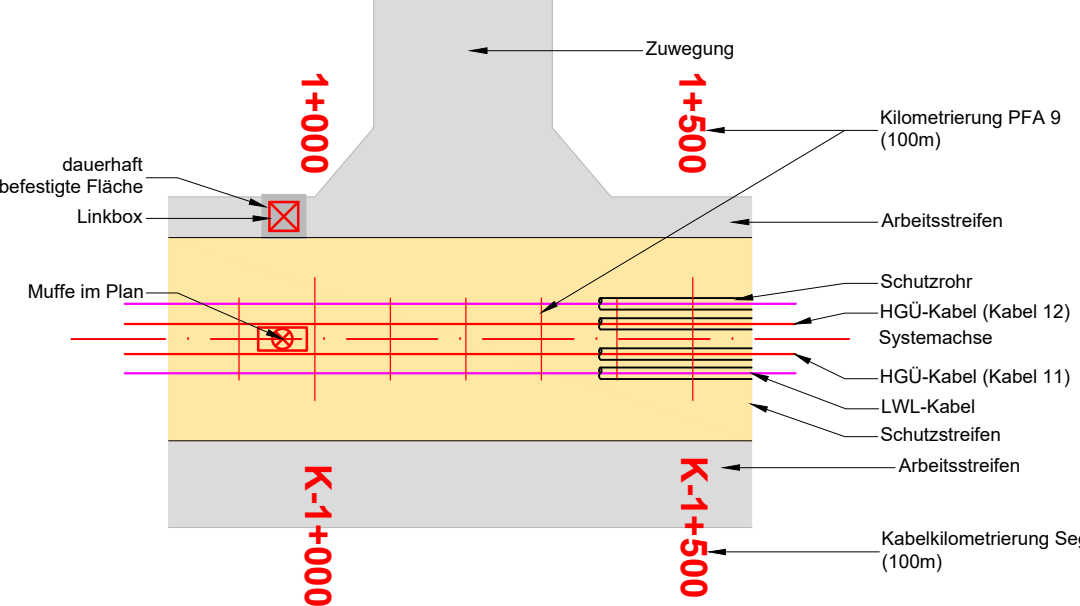


- Übersicht zu den zu bezeichnenden Ortlichkeiten von Objekten:**
- A-E3-49-001-V3 Abseilplatz
  - B-E3-49-001-V3 Baustelleneinrichtungsfäche / Baufeld / Arbeitsstreifen / Tag- und Bauwasserhaltung / Rückhaltebecken / Einleitungsstelle in den Vorflut
  - F-E3-49-001-V3 Zwischenlagerfläche (außerhalb des Arbeitsstreffens, z.B. für Schutzrohre oder Bettungselemente)
  - G-E3-49-001-V3 offene Bauweise (Kabelgraben zwischen zwei benachbarten Muffenstandorten bzw. zwischen Muffenstandort und geschlossener Bauweise bzw. KAS / Konkrete-Stütze)
  - H-E3-49-001-V3 geschlossene Bauweise (HDD etc., alle Bohrungen für ein Vorhaben)
  - K-E3-49-001-V3 Kabelabschnittsstelle (Anlagenfläche einschließlich Zaun)
  - L-E3-49-001-V3 Linkkost Standort (einschließlich umgebende befestigte Fläche und Anfahrtschutz)
  - M-E3-49-001-V3 Muffenstandort (Muffengrube)
  - Q-E3-49-001-V3 Querung / Kreuzung
  - R-E3-49-001-V3 Bauliche Maßnahmen an den Logistikkanten
  - S-E3-49-001-V3 Kabel-Sektion (in der Planfeststellung nicht relevant)
  - U-E3-49-001-V3 Ausgleichs- / Kompensationsflächen (Umwelt)
  - W-E3-49-001-V3 Standort Lichtwellenleiter-Zwischenstation
  - Z-E3-49-001-V3 Zuwegung
- Fremdleitungen sind nachrichtlich dargestellt. Es besteht keine Gewähr auf Lage und Vollständigkeit.  
Die Lage, Tiefe und Dimension der Fremdleitungen sind bei Bauausführung durch Einweisung und Handschachtung zu ermitteln.

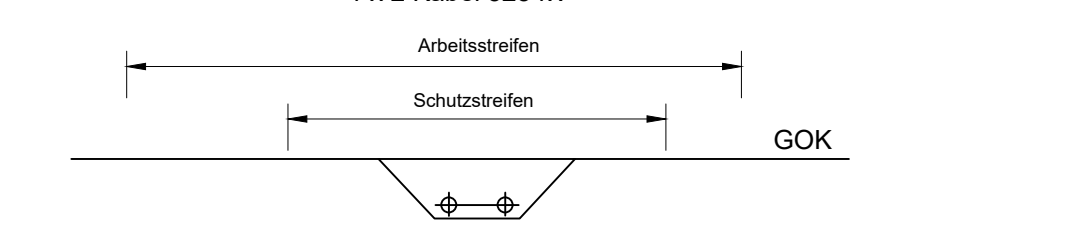
- PLANÄNDERUNG I:**
- Änderung oder Ergänzung von Flächenobjekten (Stichlinie der Umrandung objektspezifisch)
  - Änderung oder Ergänzung von Linienobjekten (Stichlinie der Umrandung objektspezifisch)
  - Text
  - Änderung oder Ergänzung von Texten oder Zahlen
  - Änderung oder Ergänzung von anderen Zeichnungsobjekten (Beispiel)
  - Bestandteil der PPU, keine Planänderung

**Systemskizze - Normalstrecke**



- Grenzen:**
- Land
  - Kreis
  - Stadt/Gem.
  - Gemarkung
  - Flurstücksgrenze
  - Land
  - Flurabgrenzung
  - Kabel
  - Gebäude
- Flurstücknummer**
- 37
  - Tag- und Bauwasserhaltung
  - Rückhaltebecken
  - Flurstücksgrenze
  - Land
  - Flurabgrenzung
  - Kabel
  - Gebäude
- Ortsnamen von Objekten**
- Flurstücksgrenze
  - Land
  - Flurabgrenzung
  - Kabel
  - Gebäude
- Referenzkoordinaten**
- Q: LWP-E2-49-001-V3
  - H: 011
  - X: 586020.64
  - Y: 556002.62
- Leitungswinkelpunkt mit Stationierung und x/y Koordinaten**
- K: 10+500
  - X: 541320.84
  - Y: 5463467.76
- Bestandteile**
- Zufahrt Normalstrecke
  - Zufahrt Schwellen
  - Bodenlager Normalstrecke
  - Bodenlager Schwellen
- Kreuzungen**
- KBL
  - BA
  - RE
  - R
  - L
  - ΔH ± 1.49 m
  - ∠ ± 20°
- Einzelbaum-Nadel**
- Einzelbaum-Nadel
  - Einzelbaum-Laub
  - Buschreihe
  - Hecke

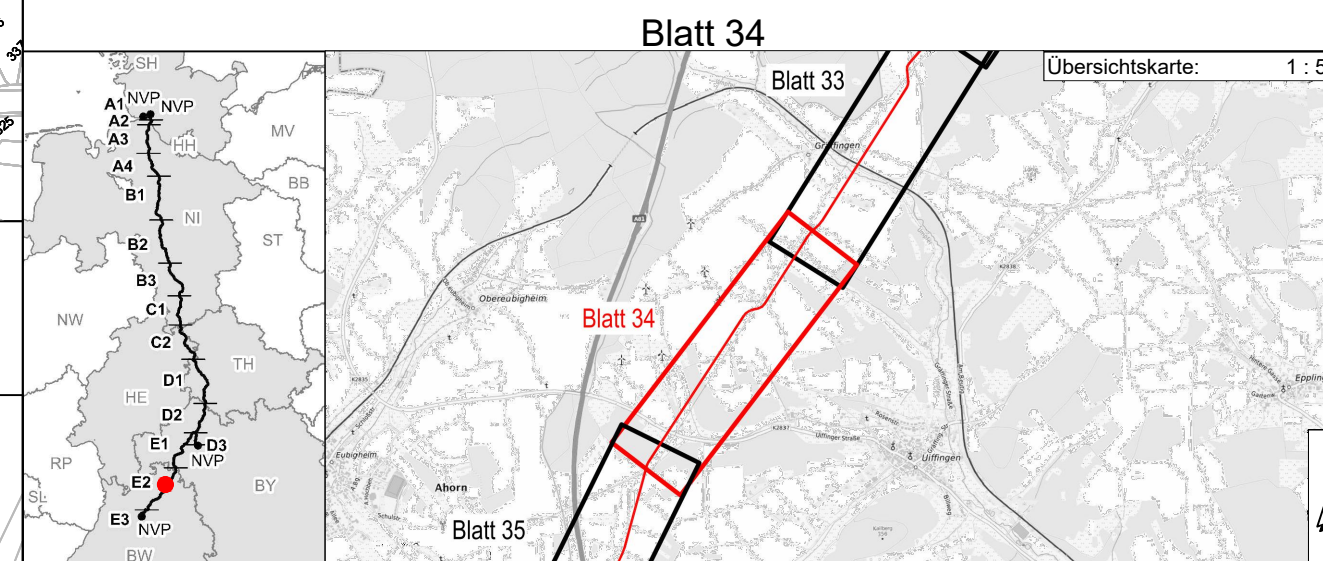
**Systemschnitt - Normalstrecke**



**SuedLink**

BBPBG-Vorhaben 3, HGU-Verbindung Brunsbüttel - Großgartach

Leitung-Nr. LH-16-10001  
Planfeststellungsabschnitt E2  
Teil C-06  
Lageplan - Kabel 11 (V3)



Revisionsliste			
Nr.	Datum	Geändert durch	Geprüft durch
02	02.06.2025	PLANÄNDERUNG I	Fani Höfler
01	23.07.2024	DECKBLATT IV	Harald Hussel
00	28.04.2023	Unterlage nach § 21 NABEG	Harald Hussel
Rev.	Datum	Ausgabe	Erstellt

**Planfeststellung**  
Vorhabensträger: 0  
Transnet BW GmbH & Co. KG  
Pariser Platz  
10117 Berlin  
70173 Stuttgart

**Planfeststellungsbehörde:**  
Zugelassen nach § 76 Abs. 2 VwVfG  
Bonn, den 29.08.2025  
Im Auftrag  
Daniel Matz

**Auftraggeber:**  
ILF Consulting Engineers Austria GmbH  
Feldkreuzstraße 3  
6063 Rum / Innsbruck / Austria

**ILF CONSULTING ENGINEERS**

**PLANÄNDERUNG I**

Blatt-Nr.: 01 / 01  
Maßstab: 1 : 2.000  
Einheit: [m]  
Dok.-Kennz.: SL.PS.TS.RP.GP.E2.PU  
Objektkennzeichen: - DCC - Dokumentationsnummer  
- V3.E2.51.30 - CLD010 - SLPS-ICE-001407-AT-0034

