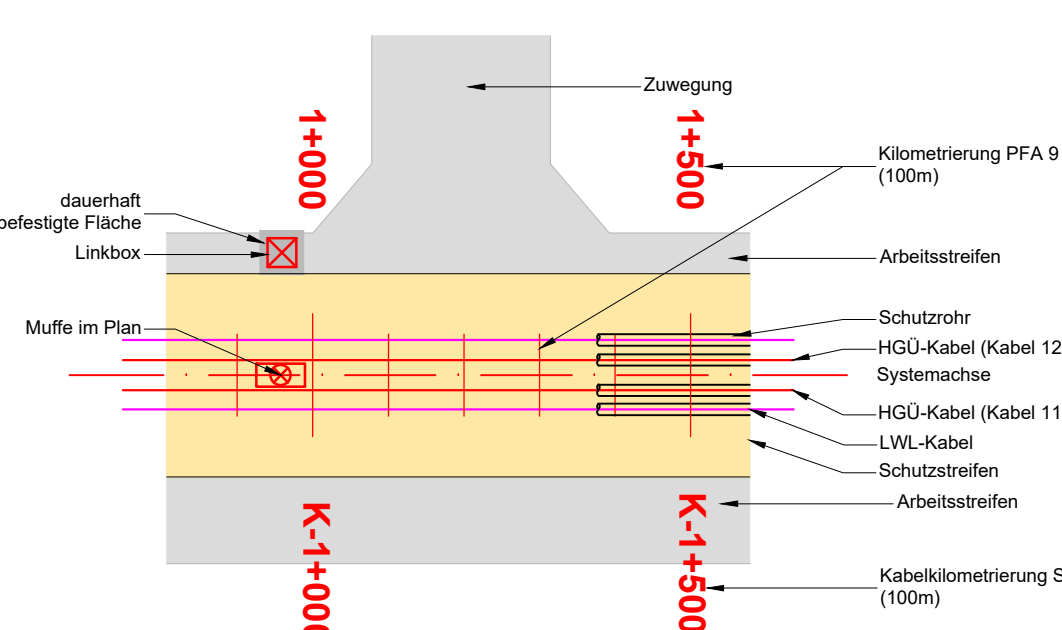
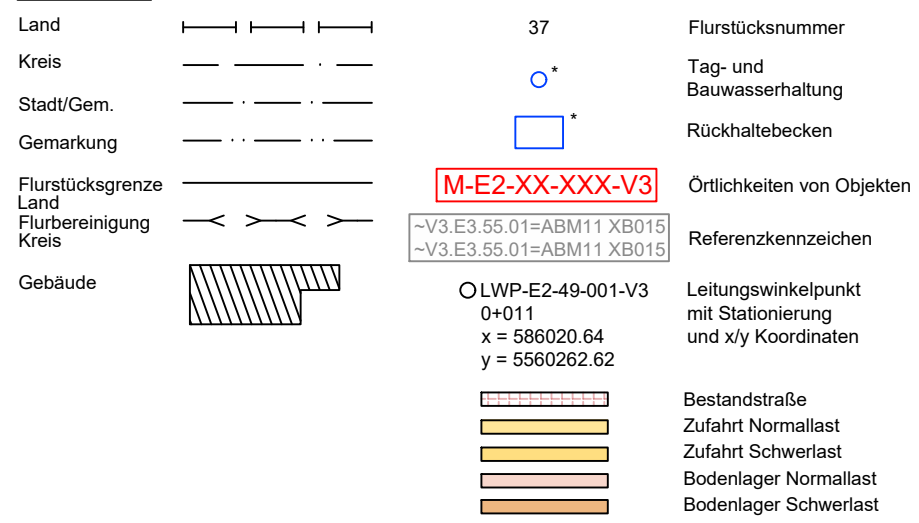


Systemskizze - Normalstrecke



Grenzen:



37

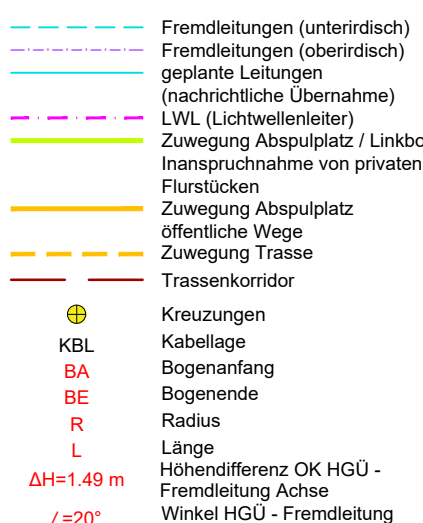
Flurstücksnummer  
Tag- und  
Bauwasserhaltung  
Rückhaltebecken

Ortlichkeiten von Objekten  
Referenzkennzeichen

Leitungswinkelpunkt  
mit Stationierung  
und x/y Koordinaten

Bestandstrasse  
Zufahrt Normallast  
Zufahrt Schwerlast  
Bodenlager Normallast  
Bodenlager Schwerlast

Q-LWP-E2-49-001-V3  
DHD1  
x = 586020.64  
y = 5560262.62



Übersicht zu den zu bezeichnenden Ortlichkeiten von Objekten:

A-E3-49-001-V3 Abseilplatz  
B-E3-49-001-V3 Baustelleneinrichtung (Baufeld / Arbeitsstufen / Tag- und Bauwasserhaltung / Rückhaltebecken / Einleitungstiefe in den Vorfluter  
F-E3-49-001-V3 Baustelleneinrichtung (außerhalb des Arbeitsstufen, z.B. für Schutzzone oder Beteiligungsstelle)  
G-E3-49-001-V3 offene Bauweise (Kabelgraben zwischen zwei benachbarten Muffenstandorten bzw. zwischen Muffenstandort und geschlossener Bauweise bzw. KAS / Konverter-Station)  
H-E3-49-001-V3 geschlossene Bauweise (HDD etc., alle Bohrungen für ein Vorhaben)  
K-E3-49-001-V3 Kabelabschnittsstation (Anlagenfläche einschließlich Zäun)  
L-E3-49-001-V3 Linkboxstandort (einschließlich umgebende befestigte Fläche und Anfahrtschutz)  
M-E3-49-001-V3 Muffenstandort (Muffengrube)  
Q-E3-49-001-V3 Querung / Kreuzung  
R-E3-49-001-V3 Bauliche Maßnahmen an den Logistikknoten  
S-E3-49-001-V3 Kabel-Sektion (in der Planfeststellung nicht relevant)  
U-E3-49-001-V3 Ausgleichs- / Kompensationsflächen (Umwelt)  
W-E3-49-001-V3 Standort Lichtwellenleiter-Zwischenstation  
Z-E3-49-001-V3 Zuwegung  
Fremdeinleitungen sind nachrichtlich dargestellt. Es besteht keine Gewähr auf Lage und Vollständigkeit.  
Die Lage, Tiefe und Dimension der Fremdeinleitungen sind bei Bauausführung durch Einweisung und Handschachtung zu ermitteln.

PLANÄNDERUNG I

Änderung oder Ergänzung von Flächeninhalten (Schnittstelle der Umrandung objektspezifisch)  
Änderung oder Ergänzung von Linieninhalten (Typ und Struktur der Linie objektspezifisch)  
Änderung oder Ergänzung von Texten oder Zeichnungen  
Änderung oder Ergänzung von anderen Zeichnungsobjekten (Beispiel)  
Bestand der PFI, keine Planänderung

