


Land	
Kreis	
Stadt/Gem.	
Gemarkung	
Flurstücksgrenze	
Land	
Flurbereinigung	
Kreis	
Gebäude	

$x = 588020.64$   
 $y = 5560262.62$






Bestandstraße  
Zufahrt Normallast  
Zufahrt Schwerlast  
Bodenlager Normallast  
Bodenlager Schwerlast

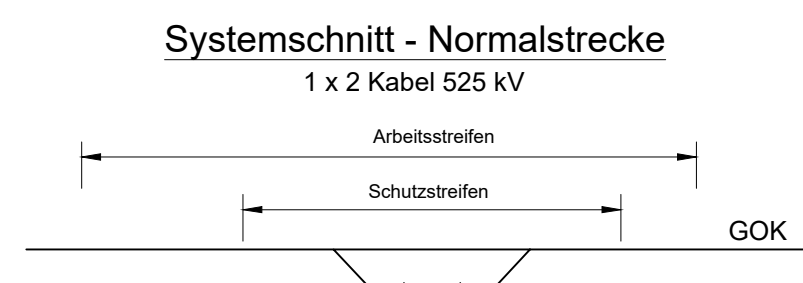
KBL	Kabellage
BA	Bogenanfang
BE	Bogenende
R	Radius
L	Länge
$\Delta H = 1.49 \text{ m}$	Höhendifferenz OK HGÜ - Fremdleitung Achse
$\angle = 20^\circ$	Winkel HGÜ - Fremdleitung

B-E3-49-001-V3	<b>Abstruppalt</b>
B-E3-49-001-V3	Bausohlenverankerungsfäche / Baufeld / Arbeitsstrefen / Tag- und Bauwassererhaltung / Rückhallaubecken / Einleitungsteile in den Vorfluter
F-E3-49-001-V3	Zwischenlagerflächen (außerhalb des Arbeitsstrefen, z.B. für Schutzhöhle oder Büttelgründungen)
G-E3-49-001-V3	offene Bauweise (Kabeltrassen) zwischen zwei benachbarten Muffenstandorten bzw. zwischen Muffenstandort und geschlossener Ringleitung bzw. KAS (Kammer-Station)
H-E3-49-001-V3	geschlossene Bauweise (HDD etc., alle Bohrungen für ein Vorhaben)
K-E3-49-001-V3	Kabelabschirmisolation (Anlagenfläche einschließlich Zaun)
L-E3-49-001-V3	Linkabstandort (einschließlich umgebende befestigte Fläche und Anfahrtschutz)
M-E3-49-001-V3	Muffenstandort (Muffengrube)
Q-E3-49-001-V3	Querung / Kreuzung
R-E3-49-001-V3	Bauliche Maßnahmen an den Logistikrouten
S-E3-49-001-V3	Kabel-Sektion (in der Planfeststellung nicht relevant)
U-E3-49-001-V3	Ausgleichs- / Kompensationsflächen (Umwelt)
W-E3-49-001-V3	Standort Lichtwellenleiter-Zwischenstation
Z-E3-49-001-V3	Zwengung

Fremdmeldungen sind nachrichtlich dargestellt. Es besteht keine Gewähr auf Lage und Vollständigkeit.

Die Lage, Tiefe und Dimension der Fremdmeldungen sind bei Bauausführung durch Einweisung und Handschachtung zu ermitteln.

	Änderung oder Ergänzung von Flächenobjekten (Stichstärke der Umrandung objektabhängig)
	Änderung oder Ergänzung von Linienobjekten (Typ und Strichstärke der Linie objektabhängig)
Text	Änderung oder Ergänzung von Texten oder Zahlen
	Änderung oder Ergänzung von anderen Zeichnungsobjekten (Beispiel)
•	Bestandteil der PFU, keine Planänderung



# SuedLink

BBPIG-Vorhaben 3, HGÜ-Verbindung Brunsbüttel - Großgartach

Leitung-Nr. I H-16-10001

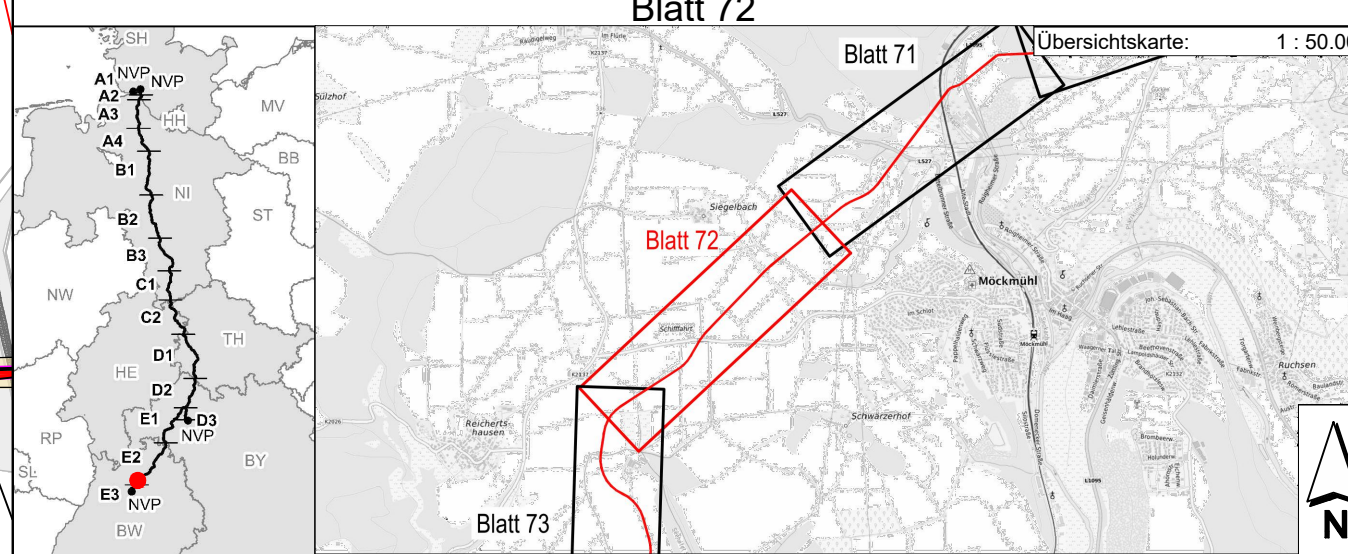
Planfeststellungsabschnitt E2

## Flughafenabschnitt LZ


Teil C-06

Lageplan - Kabel 11 (V3)

DL 1130



Revisionsliste					
01	02.06.2025	PLANÄNDERUNG I	Fani Höfler	Franziska Fieg	Christoph Ladenh
00	28.04.2023	Unterlage nach § 21 NABEG	Fani Jurlic	David Bösch	Martin Pehm
Rev	Datum	Ausgabe	Erstellt	Gedruckt	Freigegeben

<b>Planfeststellung</b> Vorhabenträger: @ Transnet BW GmbH & Co. KG Pariser Platz Osloer Straße 15-17 70173 Stuttgart   Datum: _____	Planfeststellungsbehörde:  <div style="border: 1px solid black; padding: 5px;">         Zugelassen nach § 76 Abs. 2 VwVfG          Bonn, den 29.08.2025          Im Auftrag       </div>
---	--

<p>Auftragnehmer:          ILF Consulting Engineers Austria GmbH          Feldkreuzstraße 3          6063 Rum / Innsbruck / Austria</p>	<p>Daniel Matz</p>
---	--------------------

Datum: \_\_\_\_\_

**PLANÄNDERUNG I**

--	--	--	--

Blatt-Nr.: 1/1	Maßstab: 1 : 2.000		
63+500 - 65+300	Einheit: [m]		
PSPWB: Vermessungswesen SL.PS.TR.P9.P6.E2.PU C2-Intern	Dok.-Kennz.	Objektkennzeichen -	DCC - Dokumentenzzahlnummer
		-V3.E2.53.63 -	CLD010 - SLPS-ICE-001047-AT-072

Größe: 1189 x 594 mm