

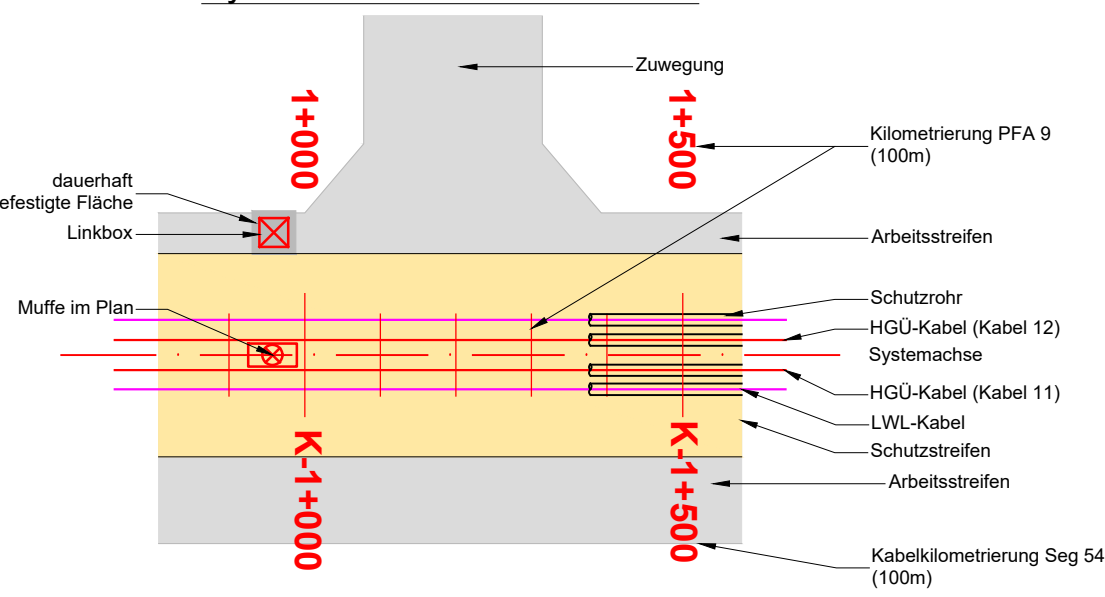
Übersicht zu den zu bezeichnenden Örtlichkeiten von Objekten:

- A-E3-49-001-V3 Abzuplatz
B-E3-49-001-V3 Baustelleneinrichtungsfäche / Baufeld / Arbeitsstrefen / Tag- und Bauwasserhaltung / Rückhaltebecken / Einleitungsstelle in den Vorflut
F-E3-49-001-V3 Zwischenlagerfläche (außerhalb des Arbeitsstrefen, z.B. für Schutzzone oder Betätigungsbereich)
G-E3-49-001-V3 offene Bauweise (Kabelgraben zwischen zwei benachbarten Muffenstandorten bzw. zwischen Muffenstandort und geschlossener Bauweise bzw. KAS / Konverter-Station)
H-E3-49-001-V3 geschlossene Bauweise (HDD etc. alle Bohrungen für ein Vorhaben)
K-E3-49-001-V3 Kabelabschnitt (Anlagenfläche einschließlich Zaun)
L-E3-49-001-V3 Linkboxstandort (einschließlich umgebende befestigte Fläche und Anfahrtschutz)
M-E3-49-001-V3 Muffenstandort (Muffengrube)
Q-E3-49-001-V3 Querung / Kreuzung
R-E3-49-001-V3 Bauliche Maßnahmen an den Logistikkanten
S-E3-49-001-V3 Kabel-Sektion (in der Planfeststellung nicht relevant)
U-E3-49-001-V3 Ausgleichs- / Kompensationsflächen (Umwelt)
W-E3-49-001-V3 Standort Lichtwellenleiter-Zwischenstation
Z-E3-49-001-V3 Zuwegung
Fremdleitungen sind nachrichtlich dargestellt. Es besteht keine Gewähr auf Lage und Vollständigkeit.
Die Lage, Tiefe und Dimension der Fremdleitungen sind bei Bauausführung durch Einweisung und Handschachtung zu ermitteln.

PLANÄNDERUNG II

- Änderung oder Ergänzung von Flächenobjekten (Sichtstärke der Umrandung objektspezifisch)
Änderung oder Ergänzung von Linienobjekten (Typ und Sichtstärke der Linie objektspezifisch)
Änderung oder Ergänzung von Texten
Änderung oder Ergänzung von anderen Zeichnungsobjekten (Beispiele)
Bestandteil der PFI, keine Planänderung

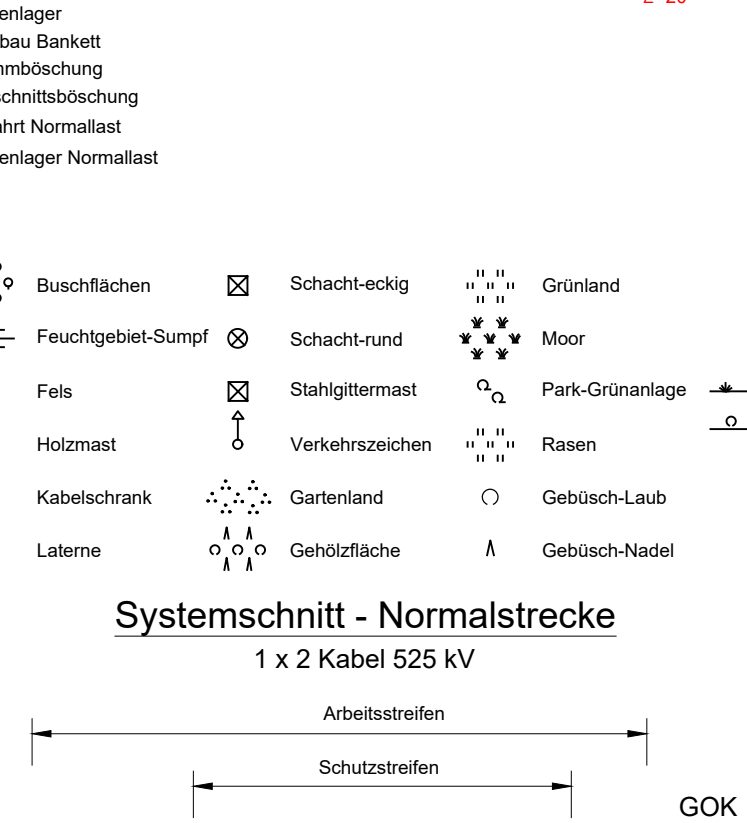
Systemskizze - Normalstrecke



Grenzen:

- Land
Kreis
Stadt/Gem.
Gemarkung
Flurstücksgrenze
Land
Flurstücksgrenze
Gebäude
- 37
Flurstücknummer
Tag- und Bauwasserhaltung
Rückhaltebecken
Ortsketten von Objekten
Referenzkoordinaten
Leitungswinkelpunkt mit Stationierung und x/y Koordinaten
- Bestandsfläche
Neubau Fahrbahn: ungebundene Deckschicht
Neubau Fahrbahn: Asphalttragdeckschicht
Bereich Lastverteilungsplatte
Bodenlager
Neubau Bänke
Dammbohrung
Einmündungsböschung
Zufahrt Normallast
Bodenlager Normallast
- Flächen:
Acker
Unkultivierte Fläche
Wiese-Gras
Nadelwald
Laubwald
Mischwald
Buschflächen
Feuchtholzer-Sumpf
Fels
Holzstamm
Kabelschrank
Laterne
Schacht-eckig
Schacht-rund
Stahlgerüst
Verkehrsschilder
Gartenland
Gebäudefläche
Grünland
Moor
Park-Grünanlage
Rasen
Gebüsch-Laub
Gebüsch-Nadel
Einzelbaum-Nadel
Einzelbaum-Laub
Buschreihe
Hecke
- Kreuzungen
Kabelwege
Bogenanfang
Bogenende
Radius
Länge
Höhenhöhen OK HGÜ - Fremdleitung Achse
Winkel HGÜ - Fremdleitung

Systemschnitt - Normalstrecke



SuedLink

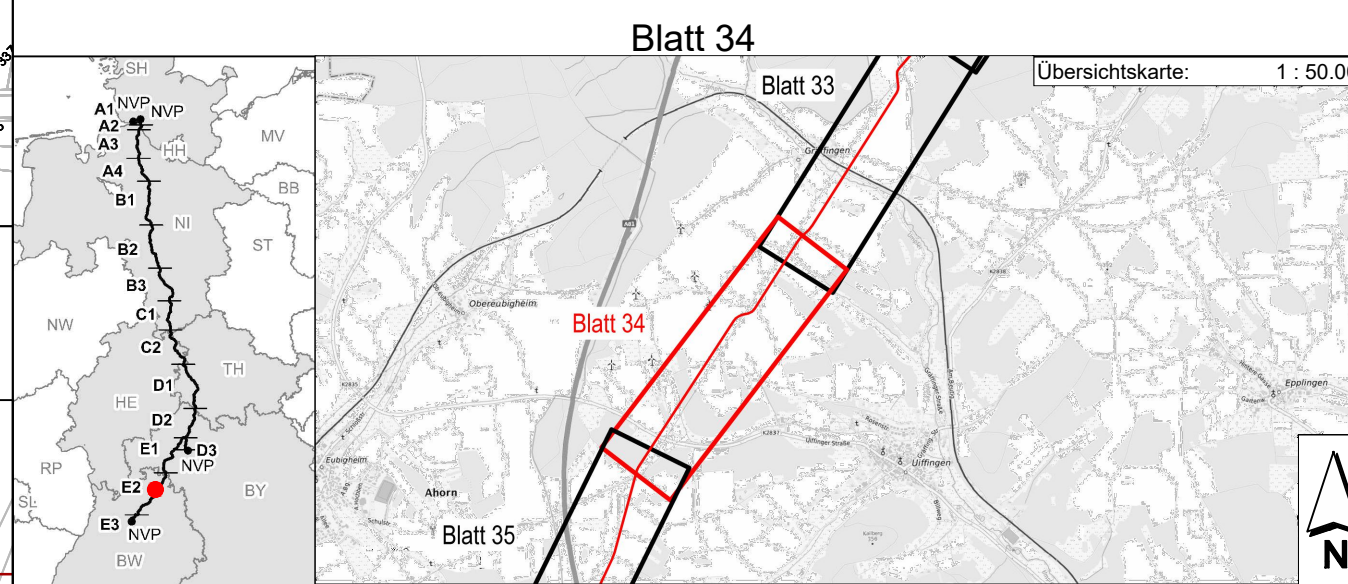
BBPIG-Vorhaben 3, HGÜ-Verbindung Brunsbüttel - Großgartach

Leitung-Nr. LH-16-10001

Planfeststellungsabschnitt E2

Teil C-06

Lageplan - Kabel 11 (V3)



Revisionsliste			
03	15.12.2025	PLANÄNDERUNG II	Fani Höller
02	02.05.2025	PLANÄNDERUNG I	Franziska Flieg
01	23.07.2024	DECKBLATT IV	Fani Höller
00	28.04.2023	Unterlage nach § 21 NABEG	Harald Hussi
Rev	Datum	Ausgabe	Erstellt
			Geprüft
			Freigegeben

Planfeststellung

Vorhabensträger: 0
Transnet BW GmbH & Co. KG
Pariser Platz
10173 Stuttgart

Datum:

Auftraggeber:
ILF Consulting Engineers Austria GmbH
Feldkreuzstraße 3
6063 Rum / Innsbruck / Austria

Datum:

PLANÄNDERUNG II

Blatt-Nr.: 01 / 01

Maßstab: 1 : 2.000

km: 31+000 - 32+800

Einheit: [m]

Dok.-Kennz.: ~V3.E2.51.30 - CLD010

Objektkennzeichen: - DCC - Dokumentationsnummer: - SLPS-ICE-001407-AT-0034