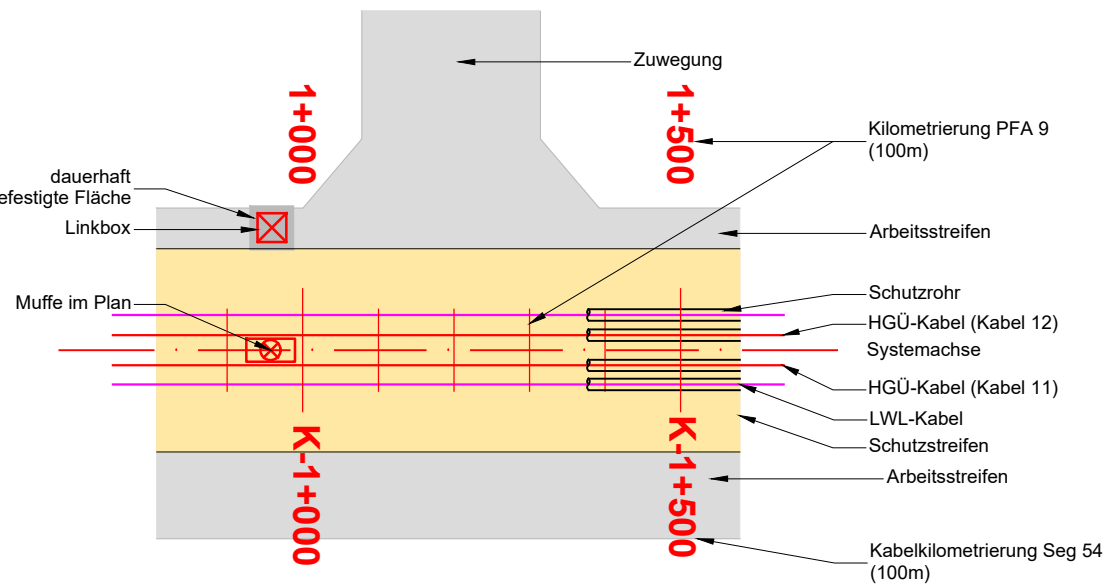
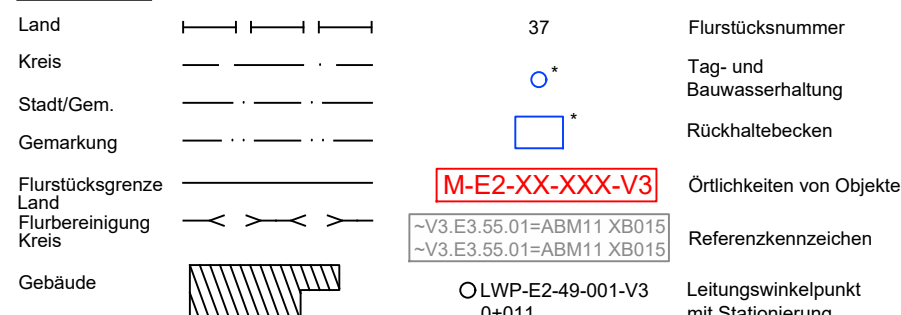


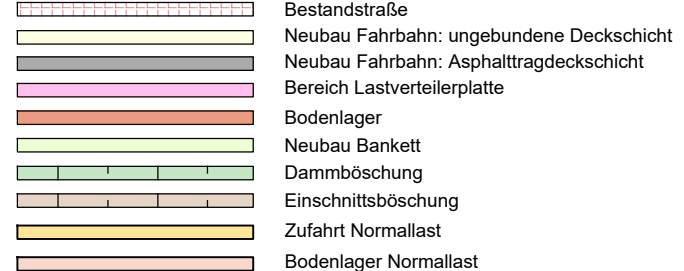
Systemskizze - Normalstrecke



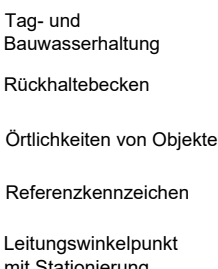
Grenzen:



Flächen:



37



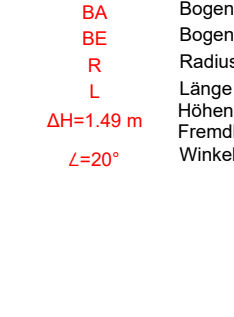
Ortsnamen von Objekten



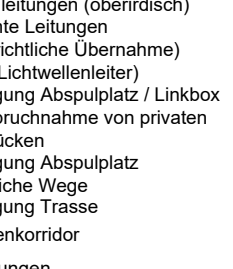
Flurstücknummer



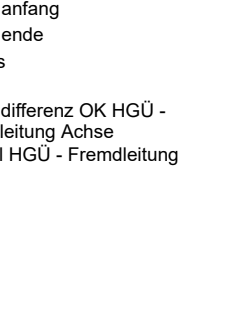
Referenzkennzeichen



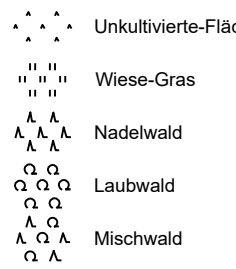
Fremdleitungen (unterirdisch)



Fremdleitungen (oberirdisch)



Acker



Wiese-Gras



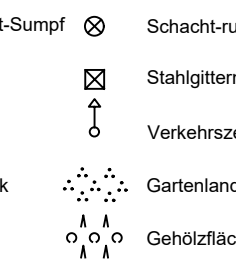
Buschflächen



Feuchtwiese/Sumpf



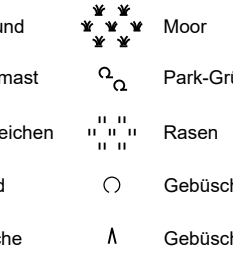
Feld



Wald



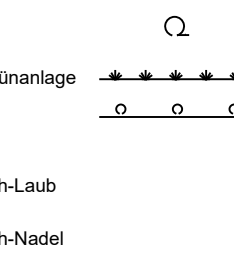
Schacht-eckig



Schacht-rund



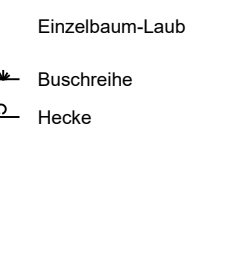
Grünland



Park-/Grünanlage



Einzelbaum-Nadel



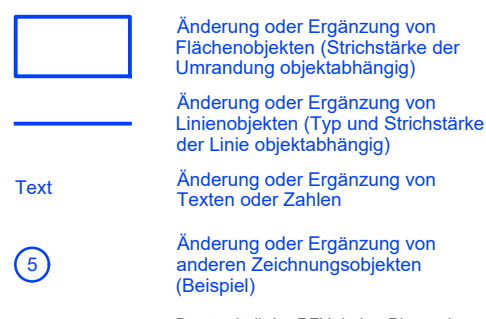
Einzelbaum-Laub



Übersicht zu den zu bezeichnenden Örtlichkeiten von Objekten:

A-E3-49-001-V3 Abseilplatz
B-E3-49-001-V3 Baustelleneinrichtung (Baufeld / Arbeitsstufen / Tag- und Bauwasserhaltung / Röhrlabbecken / Einleitungstiefe in den Vorfluter
F-E3-49-001-V3 Baustelleneinrichtung (außerhalb des Arbeitsstufen, z.B. für Schutzzone oder Bettungsmittel)
G-E3-49-001-V3 offene Bauweise (Kabelgraben zwischen zwei benachbarten Muffenstandorten bzw. zwischen Muffenstandort und geschlossener Bauweise bzw. KAS / Konverter-Station)
H-E3-49-001-V3 geschlossene Bauweise (HDD etc., alle Bohrungen für ein Vorhaben)
K-E3-49-001-V3 Kabelabschnittsstation (Anlagenfläche einschließlich Zäun)
L-E3-49-001-V3 Linkboxstandort (einschließlich umgebende befestigte Fläche und Anfahrtschutz)
M-E3-49-001-V3 Muffenstandort (Muffengrube)
O-E3-49-001-V3 Querung / Kreuzung
R-E3-49-001-V3 Bauliche Maßnahmen an den Logistikknoten
S-E3-49-001-V3 Kabel-Sektion (in der Planfeststellung nicht relevant)
U-E3-49-001-V3 Ausgleiche / Kompensationsflächen (Umwelt)
W-E3-49-001-V3 Standort Lichtwellenleiter-Zwischenstation
Z-E3-49-001-V3 Zuwegung
Fremdleitungen sind nachrichtlich dargestellt. Es besteht keine Gewähr auf Lage und Vollständigkeit.
Die Lage, Tiefe und Dimension der Fremdleitungen sind bei Bauausführung durch Einweisung und Handschachtung zu ermitteln.

PLANÄNDERUNG II



Bestandteil der PPU, keine Planänderung

LAGEPLAN

