



Korridor B

Unterlagen zur Bundesfachplanung nach § 8 NABEG
Vorhaben Nr. 48 BBPIG

Abschnitt Nord 1 (Heide West – B 431 südlich Roßkopp (Wewelsfleth))

Unterlage 2 – Raumverträglichkeitsstudie

Anlage 2-3 – Konformitätsbewertung für die Erfordernisse der
Raumordnung im Trassenkorridor

Stand: 13.12.2024

INHALTSVERZEICHNIS

1	Einleitung.....	1
1.1	Lesehilfe zum Aufbau der Anlage	2
1.2	Abschnittsübersicht für V48 Nord 1.....	5
2	Konformitätsbewertung TKS V48-01	6
2.1	Zusammenfassung	6
2.2	Konfliktpunkte mit mittlerem Konfliktpotenzial	7
2.3	Belange mit geringem Konfliktpotenzial	8
3	Konformitätsbewertung TKS V48-02	9
3.1	Zusammenfassung	9
3.2	Konfliktpunkte mit sehr hohem Konfliktpotenzial	10
3.3	Konfliktpunkte mit mittlerem Konfliktpotenzial	11
3.4	Belange mit geringem Konfliktpotenzial	18
4	Konformitätsbewertung TKS V48-03	20
4.1	Zusammenfassung	20
4.2	Konfliktpunkte mit sehr hohem Konfliktpotenzial	21
4.3	Konfliktpunkte mit mittlerem Konfliktpotenzial	22
4.4	Belange mit geringem Konfliktpotenzial	23
5	Konformitätsbewertung TKS V48-04	24
5.1	Zusammenfassung	24
5.2	Konfliktpunkte mit sehr hohem Konfliktpotenzial	25
5.3	Konfliktpunkte mit hohem Konfliktpotenzial.....	26
5.4	Konfliktpunkte mit mittlerem Konfliktpotenzial	27
5.5	Belange mit geringem Konfliktpotenzial	29
6	Konformitätsbewertung TKS V48-05	32
6.1	Zusammenfassung	32
6.2	Konfliktpunkte mit sehr hohem Konfliktpotenzial	33
6.3	Konfliktpunkte mit mittlerem Konfliktpotenzial	34
6.4	Belange mit geringem Konfliktpotenzial	37
7	Konformitätsbewertung TKS V48-09	39
7.1	Zusammenfassung	39
7.2	Konfliktpunkte mit mittlerem Konfliktpotenzial	40
8	Konformitätsbewertung TKS V48-10	41
8.1	Zusammenfassung	41
8.2	Belange mit geringem Konfliktpotenzial	42

1 Einleitung

Diese Anlage 2-3 der Raumverträglichkeitsstudie (RVS, Unterlage 2), enthält eine Übersicht der Konformitätsbewertung für raumkonkrete Erfordernisse der Raumordnung in tabellarischer Form je Trassenkorridorsegment (TKS).

Die Bewertung der Konformität erfolgt in dieser Anlage 2-3 verbal-argumentativ für alle im Abschnitt vorkommenden, zeichnerisch festgelegten Erfordernisse der Raumordnung, sogenannte Belange. Ein Belang im Untersuchungsraum kann eindeutig über eine Konfliktnummer identifiziert werden. Eine Ausnahme bilden Erfordernisse der Raumordnung mit einem geringen Konfliktpotenzial, die lediglich zusammenfassend aufgeführt werden. Das Methodenpapier der Bundesnetzagentur von 2023¹ sieht vor, dass Belange mit geringem Konfliktpotenzial bei der anschließenden Konformitätsbewertung der Vollständigkeit halber mit aufzuführen sind. Für die Konformitätsbewertung von textlichen Belangen der Raumordnung, die nicht räumlich konkretisierbar sind, wird auf Kapitel 7.3 in der RVS (s. Unterlage 2) sowie auf die Anlage 2-4 hingewiesen.

Die Bewertung der Konformität erfolgt gemäß der Methodik der RVS (s. Unterlage 2, Kap. 5) über die in Tab. 1-1 dargestellten Bewertungsstufen.

Tab. 1-1 Konformitätsbewertung

Konformitätsbewertung	Erläuterung
	Konformität kann nicht erreicht werden
	Konformität kann nur mit Maßnahmen erreicht werden
	Konformität gegeben

Zunächst wird die Konformität der Belange ohne die Berücksichtigung der Bindungswirkung nach § 5 Abs. 2 NABEG (NABEG-Novelle 2.0) beurteilt. Die Konformitätsbewertung sowie die Intensität der Begründung der Bewertung hängt vom ermittelten Konfliktpotenzial ab und setzt die gleichen Bedingungen bzgl. Bauweise und Bündelungsoption wie für die Einstufung des Konfliktpotenzials voraus. Die Begründung einer Abweichung der Konformitätsbewertung gegenüber dem ermittelten Konfliktpotenzial im Einzelfall erfolgt verbal-argumentativ, wenn nachgewiesen wird, dass ein Sachverhalt zu einer Konfliktminderung oder -erhöhung beitragen kann. Wird die Konformität als „kann nicht erreicht werden“ oder als „nur mit Maßnahmen erreichbar“ eingestuft, muss im Einzelfall geprüft werden, ob diese Bewertung auch bei fehlender Bindungswirkung des Raumordnungsziels (§ 5 Abs. 2 NABEG) Bestand hat.

¹ BNetzA (2023): Methodenpapier - Die Raumverträglichkeitsstudie in der Bundesfachplanung für Vorhaben mit Erdkabelvorrang. Bonn: Bundesnetzagentur für Elektrizität, Gas, Telekommunikation, Post und Eisenbahnen.

1.1 Lesehilfe zum Aufbau der Anlage





Die tabellarische Darstellung der Konformitätsbewertung gliedert sich für jedes TKS in die folgenden Kapitel:

- **Zusammenfassung:** Dieses Unterkapitel liefert Informationen zur Gesamtzahl der raumordnerischen Belange im TKS sowie zur Anzahl raumordnerischer Belange mit mittlerem, hohem und sehr hohem Konfliktpotenzial. Raumordnerische Belange sind alle in Anlage 2-2 aufgeführten Konflikte. Flächen der Realnutzung stehen, gemäß dem Zielsystem, dem Vorhaben i. d. R. nicht zur Verfügung. Aufgrund dessen werden diese zur Verortung im Raum im Kartenwerk (s. Anlage 2-5) dargestellt und bewertet, in der Anlage 2-3 jedoch nicht detailliert betrachtet. Zudem wird der prozentuale Flächenanteil der raumordnerischen Belange im TKS je Konformitätsstufe angegeben. Die Zusammenfassung enthält eine Übersichtsabbildung der Konformitätsbewertung im TKS. In der Maximallegende (s. Abb. 1-1) wird die Symbolisierung der Konformitätsbewertung dargestellt.
- **Konfliktpunkte mit sehr hohem Konfliktpotenzial:** In diesem Unterkapitel erfolgt die Konformitätsbewertung zusammenfassend und in tabellarischer Form für die jeweiligen Konfliktpunkte mit sehr hohem Konfliktpotenzial im TKS. Eine kleinmaßstäbige Übersichtsabbildung stellt den jeweiligen Konflikt im TKS dar. In der Maximallegende (s. Abb. 1-1) wird die verwendete Symbolisierung der Konflikte, in den kleinmaßstäbigen Übersichtsabbildungen, dargestellt. Zusätzlich dient eine Nummerierung (Konflikt Nr. bzw. Belang Nr.) zur eindeutigen Identifizierung des Belangs innerhalb der RVS (s. Unterlage 2) bzw. der Anlage 2-2 und der in Anlage 2-5 dargestellten Karte. Zudem finden sich in der Tabelle Informationen zu Vorhabensspezifika (Bauweise und Bündelungsoption) sowie zur Bindungswirkung gemäß § 5 Abs. 2 NABEG. Darüber hinaus werden das spezifische Restriktionsniveau und das Konfliktpotenzial als Bewertungsgrundlage der Konformität dargestellt. Die Bewertung der Konformität erfolgt verbal-argumentativ. Die einzelnen Zeilen und Spalten der tabellarischen Konformitätsbewertung werden in Tab. 1-2 erläutert.
- **Konfliktpunkte mit hohem Konfliktpotenzial:** In diesem Unterkapitel erfolgt die Konformitätsbewertung tabellarisch, zusammenfassend für die jeweiligen Konfliktpunkte mit hohem Konfliktpotenzial im TKS. Der Aufbau ist identisch zum vorherigen Unterkapitel.
- **Konfliktpunkte mit mittlerem Konfliktpotenzial:** In diesem Unterkapitel erfolgt die Konformitätsbewertung tabellarisch, zusammenfassend für die jeweiligen Konfliktpunkte mit mittlerem Konfliktpotenzial im TKS. Der Aufbau ist identisch zu den vorherigen Unterkapiteln.
- **Belange mit geringem Konfliktpotenzial:** In diesem Unterkapitel erfolgt der Vollständigkeit halber die Konformitätsbewertung tabellarisch, zusammenfassend für die jeweiligen Belange mit geringem Konfliktpotenzial im TKS. Der Aufbau ist vergleichbar zu den vorherigen Unterkapiteln, jedoch wird auf eine Übersichtsabbildung, sowie auf eine Begründung der Konformitätsbewertung verzichtet. Eine vollständige zeichnerische Darstellung aller Konflikte findet sich in der Anlage 2-5.

Tab. 1-2 Lesehilfe zur tabellarischen Darstellung der Konformitätsbewertung

Zeile/ Spalte	Beispiel	Erläuterung
Belang	VRG Zentrales Siedlungsgebiet	Räumlich konkretisierbares Erfordernis der Raumordnung im Untersuchungsraum
Unterkategorie	Siedlungsentwicklung	Jeder Belang lässt sich einer Unterkategorie zuweisen. Die Herleitung der Unterkategorien erfolgt in Kap. 5.3.1.1 in der RVS (s. Unterlage 2).
Kategorie	Raum- und Siedlungsstruktur	Jeder Belang lässt sich einer Kategorie zuweisen. Die Herleitung der Kategorien erfolgt in Kap. 5.3.1.1 in der RVS (s. Unterlage 2).
Abbildung	-	Stellt den zu betrachtenden Belang und dessen Lage im TKS dar. Die Maximallegende in Abb. 1-1 enthält die Symbolisierung des dargestellten Belangs.
Planwerk Nr.	02	Codierung des Planwerks für die textliche Festlegung des betroffenen Belanges
Konflikt Nr.	K001	Alle Belange mit einem Konfliktpotenzial von mittel, hoch oder sehr hoch bekommen eine eindeutige Identifikationsnummer als Konflikt-Nr. zugeteilt. Anhand dieser Konflikt-Nr. lassen sich diese Belange im Kartenwerk (Anlage 2-5) verorten und mit der Anlage 2-2 verbinden.
SR	Sehr hoch	Das spezifische Restriktionsniveau (SR) wurde anhand der textlichen Festlegung des zu betrachtenden Belanges vergeben (s. Unterlage 2 RVS, Kap. 5.3.1). Das spezifische Restriktionsniveau ist ausschlaggebend für die folgende Bewertung des Konfliktpotenzials.
Konfliktpotenzial:	Sehr hoch	Das Konfliktpotenzial wird in der Anlage 2-2 gemäß der Methodik (s. Unterlage 2 RVS, Kap. 5.3.2) ermittelt und dargestellt.
Minderung durch	Keine / geschlossene Bauweise / Bündelung	Das Konfliktpotenzial kann im Einzelfall durch eine geschlossene Bauweise sowie durch eine geplante Bündelungsoption gemindert werden. Eine Einzelfallbetrachtung ist notwendig, da Vor- und Nachteile der Bauweise und der potenziellen Bündelungen von räumlichen und technischen Rahmenbedingungen vor Ort abhängig sind.
Bindungswirkung nach § 5 Abs. 2 NABEG:	(nicht) gegeben	Hier findet sich die Bindungswirkung des Raumordnungsziels gemäß § 5 Abs. 2 NABEG. Wird die Konformität als „kann nicht erreicht werden“ oder als „nur mit Maßnahmen erreichbar“ eingestuft, wird geprüft, ob diese Bewertung auch bei fehlender Bindungswirkung des Raumordnungsziels Bestand hat.
Konformität:	Konformität gegeben	Bewertung der Konformität nach Tab. 1-1
Bewertung der Konformität	...	Hier findet sich die Begründung der Konformitätsbewertung.




Vorhaben V48

-  Trassenkorridorsegment im Abschnitt V48 Nord 1
-  Trassenkorridorsegment andere Abschnitte
-  Nachrichtliche Darstellung - Korridor für zurückgestellte Konverterstandortbereiche
-  100 m Wirkraum

Erfordernisse der Raumordnung (Fläche)

-  Raum- und Siedlungsstruktur ; Siedlungsentwicklung (Realnutzung)
-  Raum- und Siedlungsstruktur ; Siedlungsentwicklung (Z)
-  Raum- und Siedlungsstruktur ; Entwicklung von Gewerbe und Industrie (Realnutzung)
-  Freiraumschutz ; Natur- und Landschaftsschutz (Z)
-  Freiraumschutz ; Natur- und Landschaftsschutz (G)
-  Freiraumschutz ; Hochwasserschutz (Realnutzung)
-  Erholung und Tourismus ; Freiraumgestützte Erholung (G)
-  Erholung und Tourismus ; Sport- und Freizeiteinrichtungen (Realnutzung)
-  Verkehr ; Straßenverkehr (Realnutzung)

Konformität

-  kann nicht erreicht werden
-  kann nur mit Maßnahmen erreicht werden
-  gegeben

-  Verkehr ; Schiffsverkehr und Häfen (Realnutzung)
-  Verkehr ; Schiffsverkehr und Häfen (Z)
-  Entsorgung ; Abwasserwirtschaft (Realnutzung)
-  Energieversorgung ; Sonstige Einrichtungen der Energieversorgung (Realnutzung)
-  Energieversorgung ; Windenergie (Z)
-  Wasserwirtschaft ; Speichereinrichtungen (Realnutzung)
-  Rohstoffe ; Rohstoffabbau und -sicherung (Realnutzung)
-  Rohstoffe ; Rohstoffabbau und -sicherung (Z)
-  Rohstoffe ; Rohstoffabbau und -sicherung (G)

Erfordernisse der Raumordnung (linear)


-  Freiraumschutz ; Natur- und Landschaftsschutz (Z)

Abb. 1-1 Abschnittsspezifische Maximallegende

1.2 Abschnittsübersicht für V48 Nord 1

Diese Anlage enthält die raumordnerische Konformitätsbewertung für den Abschnitt V48 Nord 1, der die TKS V48-01 bis V48-10 enthält (s. Abb. 1-2).

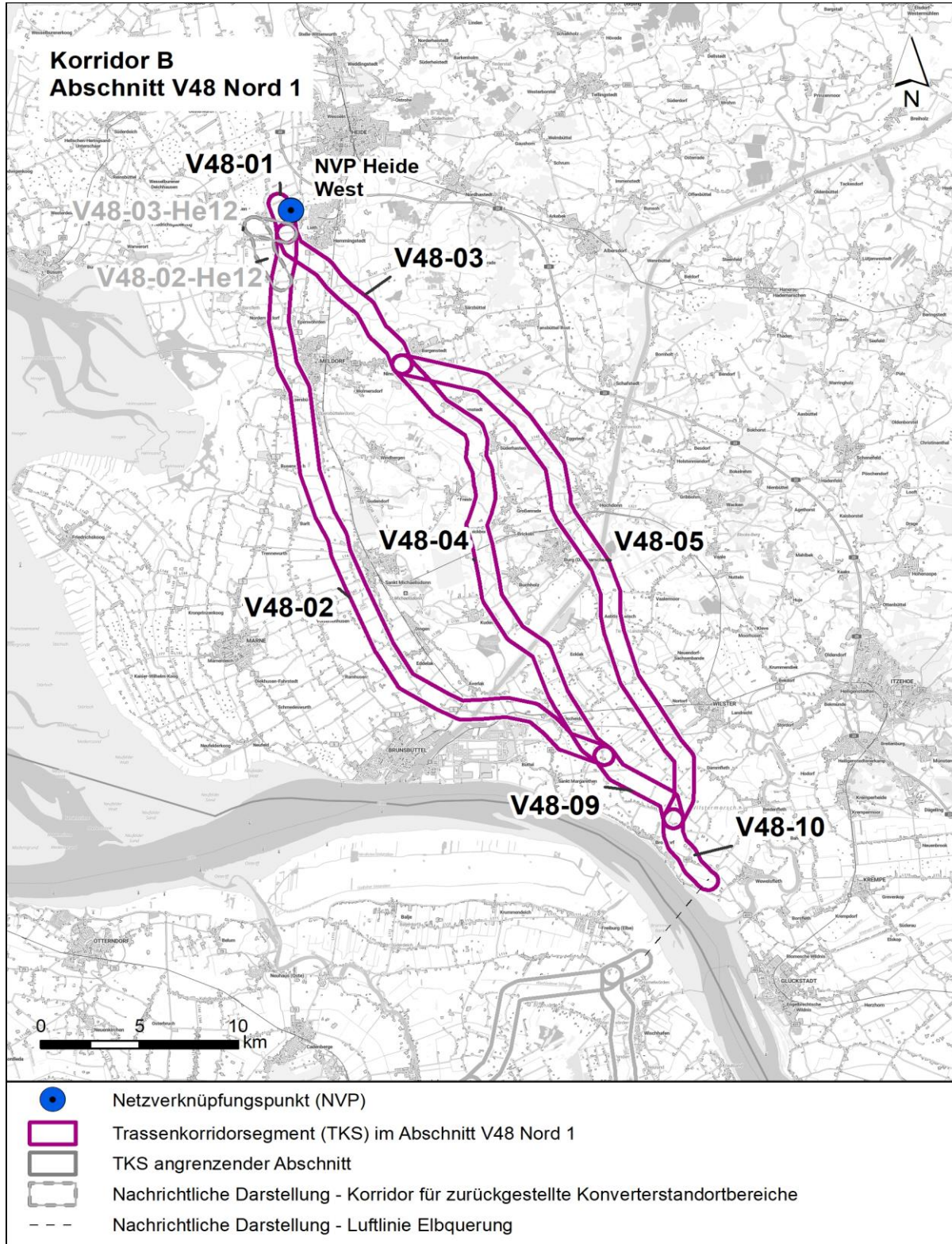


Abb. 1-2: Trassenkorridorsegmente im Abschnitt V48 Nord 1

2 Konformitätsbewertung TKS V48-01

2.1 Zusammenfassung

Gesamtanzahl raumordnerischer Belange im TKS:

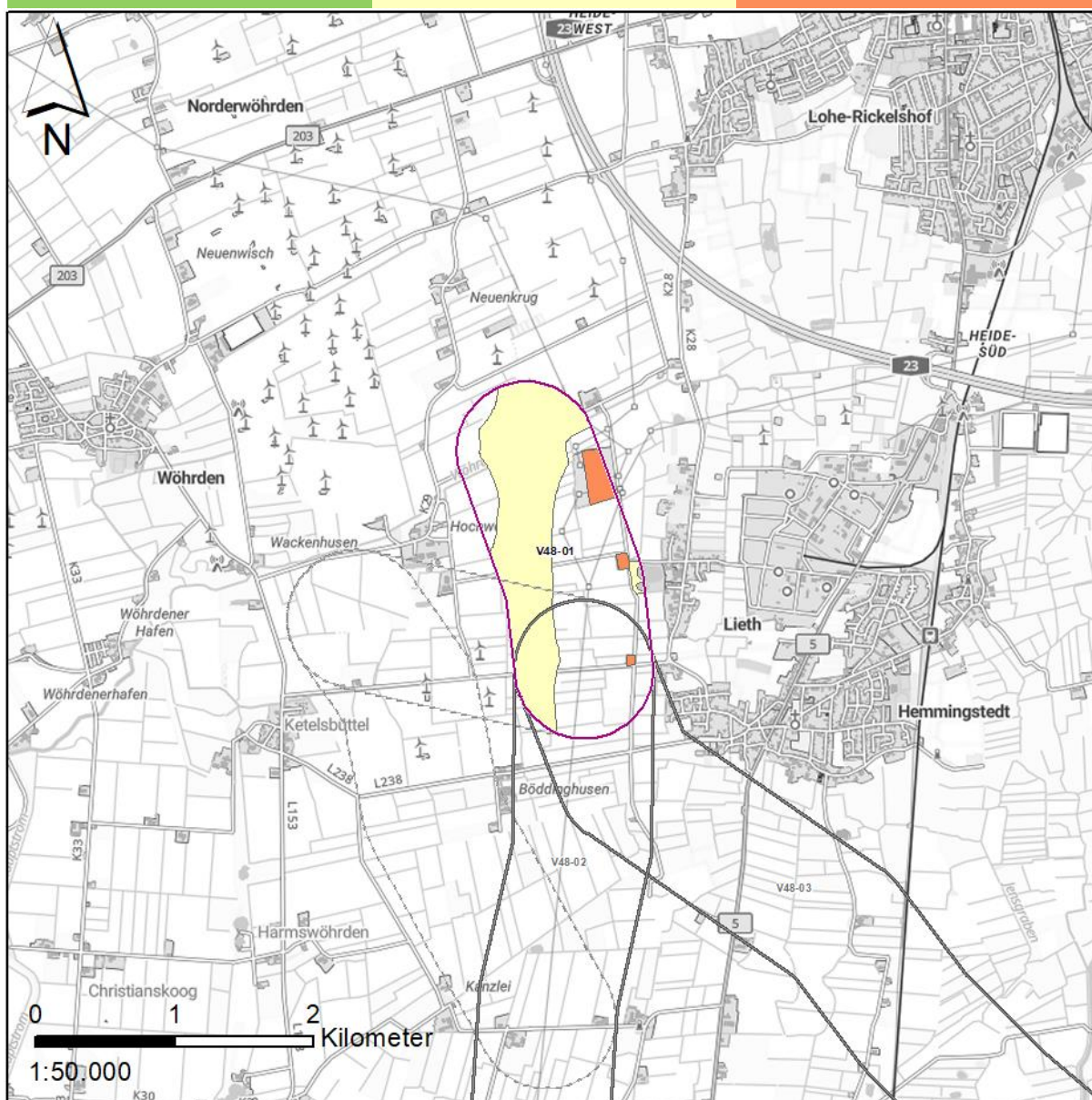
3

Anzahl raumordnerischer Belange anhand des Konfliktpotenzials im TKS:

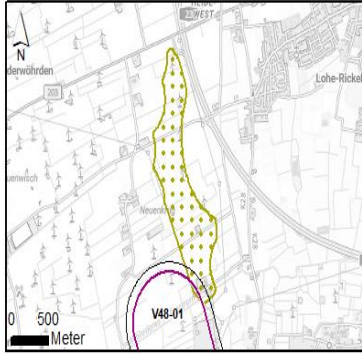
mittel	2	hoch	0	sehr hoch	0
--------	---	------	---	-----------	---

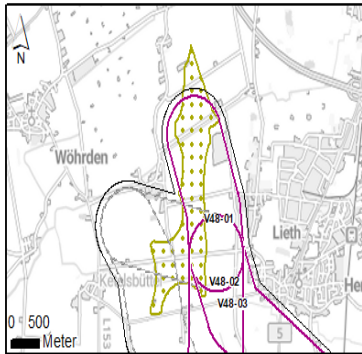
Konformität im TKS (anteilig an der TKS-Gesamtfläche):

Konformität gegeben	0,00 %	Konformität kann nur mit Maßnahmen erreicht werden	43,23 %	Konformität kann nicht erreicht werden	3,13 %
---------------------	--------	--	---------	--	--------



2.2 Konfliktpunkte mit mittlerem Konfliktpotenzial

Vorranggebiet Windenergie (Z)	Windenergie	Energieversorgung		
	Planwerk Nr.:	04.a	SR	mittel
	Konflikt Nr.:	K0001	Konflikt-potenzial:	mittel
	Minderung durch:	keine Minderung		
	Bindungswirkung nach § 5 Abs. 2 NABEG:			gegeben
	Konformität	kann nur mit Maßnahmen erreicht werden		
Das Vorhaben ist i. d. R. mit der vorrangigen Funktion der raumordnerischen Festlegung Vorranggebiet Windenergie vereinbar bzw. eine Vereinbarkeit kann hergestellt werden. Unter Berücksichtigung des Anlagenbestandes und der weiteren Planung (einschl. Repowering), kann im Rahmen des Planfeststellungsverfahrens in Abstimmungen mit dem Betreiber oder Flächeninhaber eine Feintrassierung (V1.2) so erfolgen, dass Windkraftanlagen nicht beeinflusst werden. Die Konformität kann nur mit Maßnahmen erreicht werden. Für das Vorranggebiet Windenergie gibt es fortgeschrittene Gespräche zur Aufhebung des ausgewiesenen Gebietes.				

Vorranggebiet Windenergie (Z)	Windenergie	Energieversorgung		
	Planwerk Nr.:	04.a	SR	mittel
	Konflikt Nr.:	K0002	Konflikt-potenzial:	mittel
	Minderung durch:	keine Minderung		
	Bindungswirkung nach § 5 Abs. 2 NABEG:			gegeben
	Konformität	kann nur mit Maßnahmen erreicht werden		
Das Vorhaben ist i. d. R. mit der vorrangigen Funktion der raumordnerischen Festlegung Vorranggebiet Windenergie vereinbar bzw. eine Vereinbarkeit kann hergestellt werden. Unter Berücksichtigung des Anlagenbestandes und der weiteren Planung (einschl. Repowering), kann im Rahmen des Planfeststellungsverfahrens in Abstimmungen mit dem Betreiber oder Flächeninhaber eine Feintrassierung (V1.2) so erfolgen, dass Windkraftanlagen nicht beeinflusst werden. Die Konformität kann nur mit Maßnahmen erreicht werden.				

2.3 Belange mit geringem Konfliktpotenzial

Gebiet mit besonderer Bedeutung für Natur und Landschaft (G)			
Natur- und Landschaftsschutz		Freiraumschutz	
Planwerk Nr.:	04	SR	gering
Belang Nr.:	0004	Konfliktpotenzial:	gering
Minderung durch:	keine Minderung	Bindungswirkung nach § 5 Abs. 2 NABEG:	---
Konformität	gegeben		

3 Konformitätsbewertung TKS V48-02

3.1 Zusammenfassung

Gesamtanzahl raumordnerischer Belange im TKS:

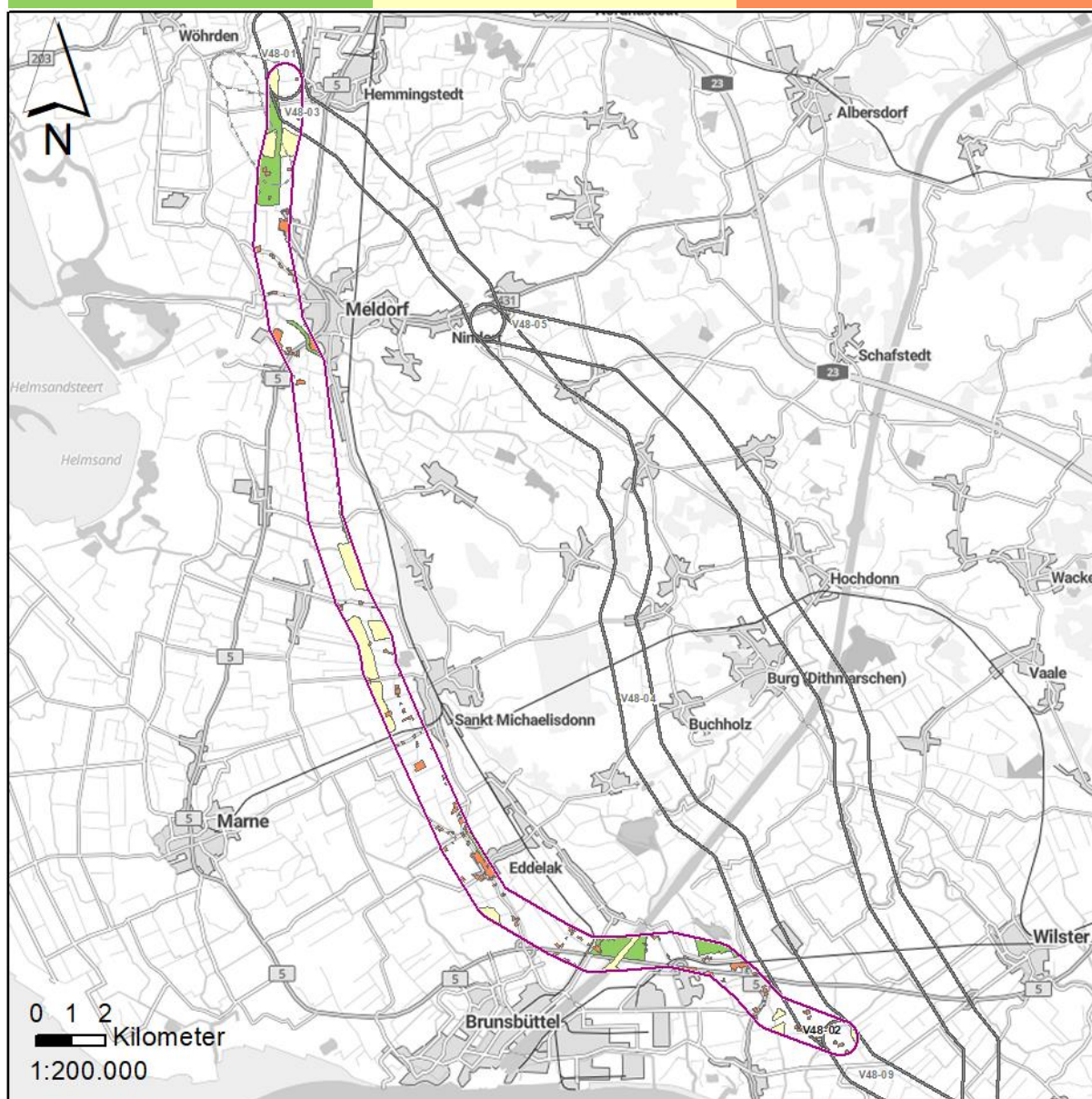
22

Anzahl raumordnerischer Belange anhand des Konfliktpotenzials im TKS:

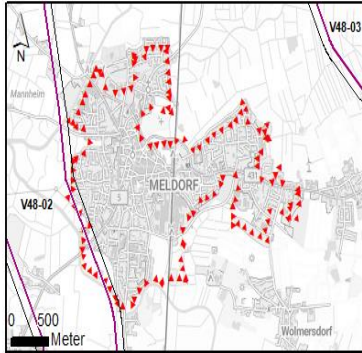
mittel	13	hoch	0	sehr hoch	2
--------	----	------	---	-----------	---

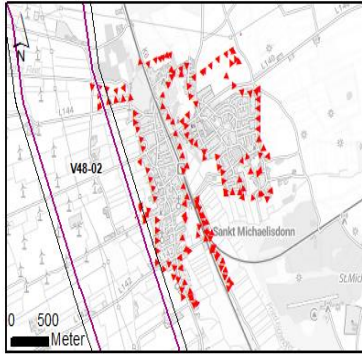
Konformität im TKS (anteilig an der TKS-Gesamtfläche):

Konformität gegeben	7,61 %	Konformität kann nur mit Maßnahmen erreicht werden	9,24 %	Konformität kann nicht erreicht werden	4,89 %
---------------------	--------	--	--------	--	--------



3.2 Konfliktpunkte mit sehr hohem Konfliktpotenzial

Baulich zusammenhängen- des Siedlungsgebiet eines zentralen Ortes (Z)	Siedlungsentwicklung		Raum- und Siedlungs-struktur	
	Planwerk Nr.:	04	SR	sehr hoch
	Konflikt Nr.:	K0006	Konflikt- potenzial:	sehr hoch
	Minderung durch:	keine Minderung		
	Bindungswirkung nach § 5 Abs. 2 NABEG:			gegeben
	Konformität	kann nicht erreicht werden		
Das Vorhaben ist mit der vorrangigen Funktion der raumordnerischen Festlegung Baulich zusammenhängendes Siedlungsgebiet eines zentralen Ortes nicht vereinbar.				

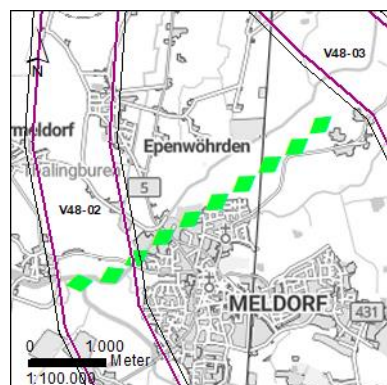
Baulich zusammenhängen- des Siedlungsgebiet eines zentralen Ortes (Z)	Siedlungsentwicklung		Raum- und Siedlungs-struktur	
	Planwerk Nr.:	04	SR	sehr hoch
	Konflikt Nr.:	K0011	Konflikt- potenzial:	sehr hoch
	Minderung durch:	keine Minderung		
	Bindungswirkung nach § 5 Abs. 2 NABEG:			gegeben
	Konformität	kann nicht erreicht werden		
Das Vorhaben ist mit der vorrangigen Funktion der raumordnerischen Festlegung Baulich zusammenhängendes Siedlungsgebiet eines zentralen Ortes nicht vereinbar.				

3.3 Konfliktpunkte mit mittlerem Konfliktpotenzial

Biotopverbundachse - Landesebene (ohne Küsten und Elbe) (Z)

Natur- und Landschaftsschutz

Freiraumschutz



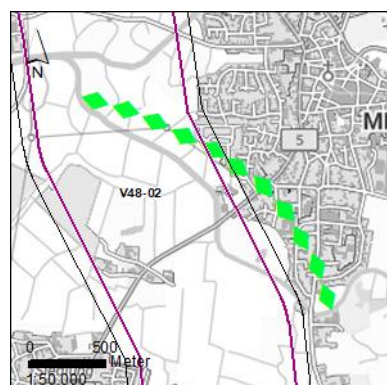
Planwerk Nr.:	01	SR	mittel
Konflikt Nr.:	K0005	Konflikt-potenzial:	mittel
Minderung durch:	keine Minderung		
Bindungswirkung nach § 5 Abs. 2 NABEG:	gegeben		
Konformität	kann nur mit Maßnahmen erreicht werden		

Das Vorhaben ist i. d. R. mit der vorrangigen Funktion der raumordnerischen Festlegung Biotopverbundachse vereinbar bzw. eine Vereinbarkeit kann hergestellt werden. Um Funktion des Biotopverbunds im Bereich der Biotopverbundachse langfristig zu sichern und zu schützen, sind ggf. konfliktmindernde Maßnahmen (z. B. V1.2, V1.3, V1.4, V1.5, V10, V11, V13, V17, V18) erforderlich. Insbesondere in Offenlandbereichen kann i. d. R. nach der Verlegung des Erdkabels die Funktion wiederhergestellt werden. Neben temporären Auswirkungen durch das Vorhaben können auch kleinräumig, dauerhafte Auswirkungen auftreten u. a. in Waldbereichen. Unter Berücksichtigung von konfliktmindernden Maßnahmen kann die Funktion des Biotopverbundes wiederhergestellt werden. Die Konformität kann nur mit Maßnahmen erreicht werden.

Biotopverbundachse - Landesebene (ohne Küsten und Elbe) (Z)

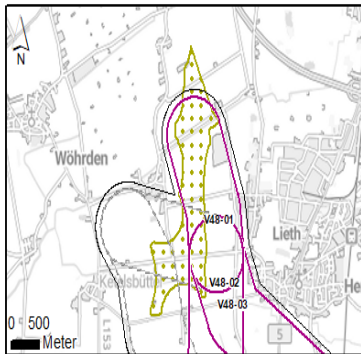
Natur- und Landschaftsschutz

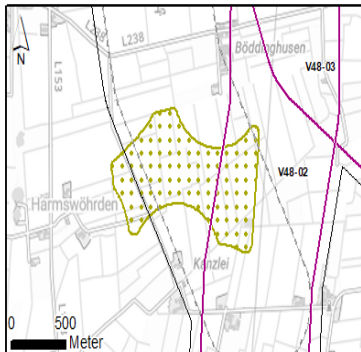
Freiraumschutz

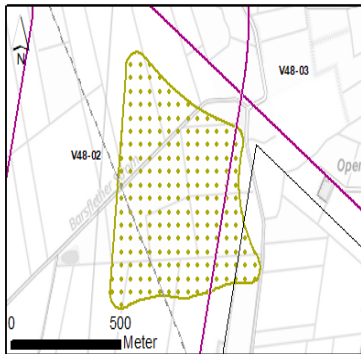


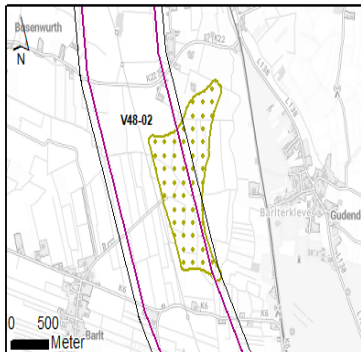
Planwerk Nr.:	01	SR	mittel
Konflikt Nr.:	K0007	Konflikt-potenzial:	mittel
Minderung durch:	keine Minderung		
Bindungswirkung nach § 5 Abs. 2 NABEG:	gegeben		
Konformität	kann nur mit Maßnahmen erreicht werden		

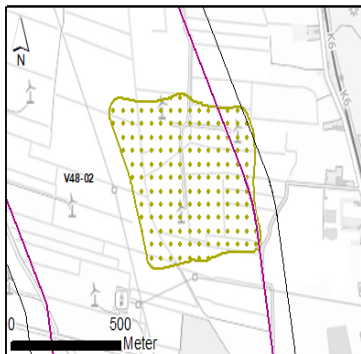
Das Vorhaben ist i. d. R. mit der vorrangigen Funktion der raumordnerischen Festlegung Biotopverbundachse vereinbar bzw. eine Vereinbarkeit kann hergestellt werden. Um Funktion des Biotopverbunds im Bereich der Biotopverbundachse langfristig zu sichern und zu schützen, sind ggf. konfliktmindernde Maßnahmen (z. B. V1.2, V1.3, V1.4, V1.5, V10, V11, V13, V17, V18) erforderlich. Insbesondere in Offenlandbereichen kann i. d. R. nach der Verlegung des Erdkabels die Funktion wiederhergestellt werden. Neben temporären Auswirkungen durch das Vorhaben können auch kleinräumig, dauerhafte Auswirkungen auftreten u. a. in Waldbereichen. Unter Berücksichtigung von konfliktmindernden Maßnahmen kann die Funktion des Biotopverbundes wiederhergestellt werden. Die Konformität kann nur mit Maßnahmen erreicht werden.

Vorranggebiet Windenergie (Z)	Windenergie	Energieversorgung		
	Planwerk Nr.:	04.a	SR	mittel
	Konflikt Nr.:	K0002	Konflikt-potenzial:	mittel
	Minderung durch:	keine Minderung		
	Bindungswirkung nach § 5 Abs. 2 NABEG:			gegeben
	Konformität	kann nur mit Maßnahmen erreicht werden		
<p>Das Vorhaben ist i. d. R. mit der vorrangigen Funktion der raumordnerischen Festlegung Vorranggebiet Windenergie vereinbar bzw. eine Vereinbarkeit kann hergestellt werden. Unter Berücksichtigung des Anlagenbestandes und der weiteren Planung (einschl. Repowering), kann im Rahmen des Planfeststellungsverfahrens in Abstimmungen mit dem Betreiber oder Flächeninhaber eine Feintrassierung (V1.2) so erfolgen, dass Windkraftanlagen nicht beeinflusst werden. Die Konformität kann nur mit Maßnahmen erreicht werden.</p>				

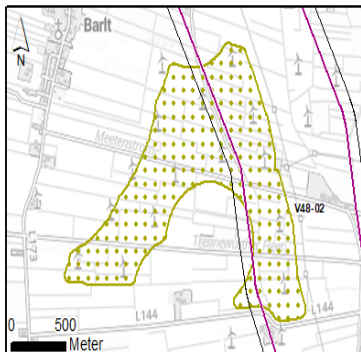
Vorranggebiet Windenergie (Z)	Windenergie	Energieversorgung		
	Planwerk Nr.:	04.a	SR	mittel
	Konflikt Nr.:	K0003	Konflikt-potenzial:	mittel
	Minderung durch:	keine Minderung		
	Bindungswirkung nach § 5 Abs. 2 NABEG:			gegeben
	Konformität	kann nur mit Maßnahmen erreicht werden		
<p>Das Vorhaben ist i. d. R. mit der vorrangigen Funktion der raumordnerischen Festlegung Vorranggebiet Windenergie vereinbar bzw. eine Vereinbarkeit kann hergestellt werden. Unter Berücksichtigung des Anlagenbestandes und der weiteren Planung (einschl. Repowering), kann im Rahmen des Planfeststellungsverfahrens in Abstimmungen mit dem Betreiber oder Flächeninhaber eine Feintrassierung (V1.2) so erfolgen, dass Windkraftanlagen nicht beeinflusst werden. Die Konformität kann nur mit Maßnahmen erreicht werden.</p>				

Vorranggebiet Windenergie (Z)		Windenergie		Energieversorgung	
	Planwerk Nr.:	04.a	SR	mittel	
	Konflikt Nr.:	K0004	Konflikt-potenzial:	mittel	
	Minderung durch:	keine Minderung			
	Bindungswirkung nach § 5 Abs. 2 NABEG:			gegeben	
	Konformität	kann nur mit Maßnahmen erreicht werden			
Das Vorhaben ist i. d. R. mit der vorrangigen Funktion der raumordnerischen Festlegung Vorranggebiet Windenergie vereinbar bzw. eine Vereinbarkeit kann hergestellt werden. Unter Berücksichtigung des Anlagenbestandes und der weiteren Planung (einschl. Repowering), kann im Rahmen des Planfeststellungsverfahrens in Abstimmungen mit dem Betreiber oder Flächeninhaber eine Feintrassierung (V1.2) so erfolgen, dass Windkraftanlagen nicht beeinflusst werden. Die Konformität kann nur mit Maßnahmen erreicht werden.					

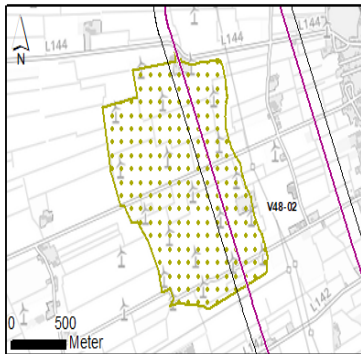
Vorranggebiet Repowering (Z)		Windenergie		Energieversorgung	
	Planwerk Nr.:	04.a	SR	mittel	
	Konflikt Nr.:	K0009	Konflikt-potenzial:	mittel	
	Minderung durch:	keine Minderung			
	Bindungswirkung nach § 5 Abs. 2 NABEG:			gegeben	
	Konformität	kann nur mit Maßnahmen erreicht werden			
Das Vorhaben ist i. d. R. mit der vorrangigen Funktion der raumordnerischen Festlegung Vorranggebiet Windenergie vereinbar bzw. eine Vereinbarkeit kann hergestellt werden. Unter Berücksichtigung des Anlagenbestandes und der weiteren Planung (einschl. Repowering), kann im Rahmen des Planfeststellungsverfahrens in Abstimmungen mit dem Betreiber oder Flächeninhaber eine Feintrassierung (V1.2) so erfolgen, dass Windkraftanlagen nicht beeinflusst werden. Die Konformität kann nur mit Maßnahmen erreicht werden.					

Vorranggebiet Windenergie (Z)	Windenergie	Energieversorgung		
	Planwerk Nr.:	04.a	SR	mittel
	Konflikt Nr.:	K0008	Konflikt-potenzial:	mittel
	Minderung durch:	keine Minderung		
	Bindungswirkung nach § 5 Abs. 2 NABEG:			gegeben
	Konformität	kann nur mit Maßnahmen erreicht werden		


Das Vorhaben ist i. d. R. mit der vorrangigen Funktion der raumordnerischen Festlegung Vorranggebiet Windenergienutzung vereinbar bzw. eine Vereinbarkeit kann hergestellt werden. Unter Berücksichtigung des Anlagenbestandes und der weiteren Planung (einschl. Repowering), kann im Rahmen des Planfeststellungsverfahrens in Abstimmungen mit dem Betreiber oder Flächeninhaber eine Feintrassierung (V1.2) so erfolgen, dass Windkraftanlagen nicht beeinflusst werden. Darüber hinaus kann möglicherweise durch eine Bündelungsoption mit einer Freileitung der Konflikt gemindert werden. Die Konformität kann nur mit Maßnahmen erreicht werden.

Vorranggebiet Windenergie (Z)	Windenergie	Energieversorgung		
	Planwerk Nr.:	04.a	SR	mittel
	Konflikt Nr.:	K0010	Konflikt-potenzial:	mittel
	Minderung durch:	keine Minderung		
	Bindungswirkung nach § 5 Abs. 2 NABEG:			gegeben
	Konformität	kann nur mit Maßnahmen erreicht werden		

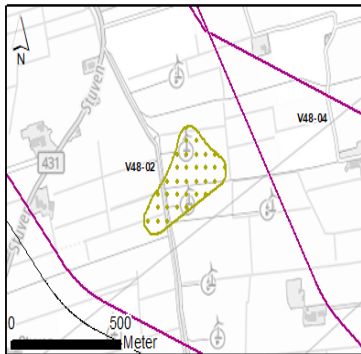
Das Vorhaben ist i. d. R. mit der vorrangigen Funktion der raumordnerischen Festlegung Vorranggebiet Windenergie vereinbar bzw. eine Vereinbarkeit kann hergestellt werden. Unter Berücksichtigung des Anlagenbestandes und der weiteren Planung (einschl. Repowering), kann im Rahmen des Planfeststellungsverfahrens in Abstimmungen mit dem Betreiber oder Flächeninhaber eine Feintrassierung (V1.2) so erfolgen, dass Windkraftanlagen nicht beeinflusst werden. Die Konformität kann nur mit Maßnahmen erreicht werden.

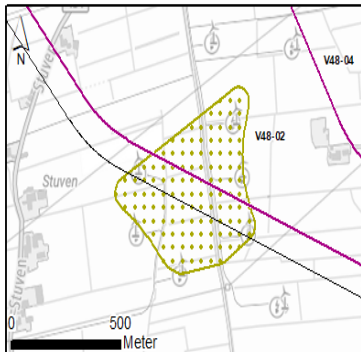
Vorranggebiet Windenergie (Z)	Windenergie		Energieversorgung	
	Planwerk Nr.:	04.a	SR	mittel
	Konflikt Nr.:	K0012	Konflikt-potenzial:	mittel
	Minderung durch:	keine Minderung		
	Bindungswirkung nach § 5 Abs. 2 NABEG:			gegeben
	Konformität	kann nur mit Maßnahmen erreicht werden		

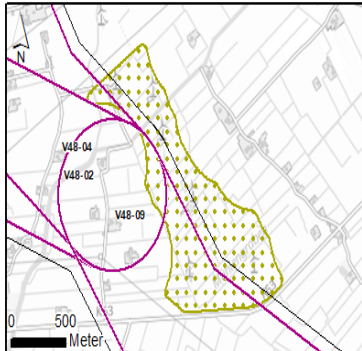
Das Vorhaben ist i. d. R. mit der vorrangigen Funktion der raumordnerischen Festlegung Vorranggebiet Windenergie vereinbar bzw. eine Vereinbarkeit kann hergestellt werden. Unter Berücksichtigung des Anlagenbestandes und der weiteren Planung (einschl. Repowering), kann im Rahmen des Planfeststellungsverfahrens in Abstimmungen mit dem Betreiber oder Flächeninhaber eine Feintrassierung (V1.2) so erfolgen, dass Windkraftanlagen nicht beeinflusst werden. Die Konformität kann nur mit Maßnahmen erreicht werden.

Vorranggebiet Windenergie (Z)	Windenergie		Energieversorgung	
	Planwerk Nr.:	04.a	SR	mittel
	Konflikt Nr.:	K0013	Konflikt-potenzial:	mittel
	Minderung durch:	keine Minderung		
	Bindungswirkung nach § 5 Abs. 2 NABEG:			gegeben
	Konformität	kann nur mit Maßnahmen erreicht werden		

Das Vorhaben ist i. d. R. mit der vorrangigen Funktion der raumordnerischen Festlegung Vorranggebiet Windenergie vereinbar bzw. eine Vereinbarkeit kann hergestellt werden. Unter Berücksichtigung des Anlagenbestandes und der weiteren Planung (einschl. Repowering), kann im Rahmen des Planfeststellungsverfahrens in Abstimmungen mit dem Betreiber oder Flächeninhaber eine Feintrassierung (V1.2) so erfolgen, dass Windkraftanlagen nicht beeinflusst werden. Die Konformität kann nur mit Maßnahmen erreicht werden.

Vorranggebiet Windenergie (Z)	Windenergie	Energieversorgung		
	Planwerk Nr.:	04.a	SR	mittel
	Konflikt Nr.:	K0014	Konflikt-potenzial:	mittel
	Minderung durch:	keine Minderung		
	Bindungswirkung nach § 5 Abs. 2 NABEG:			gegeben
	Konformität	kann nur mit Maßnahmen erreicht werden		
Das Vorhaben ist i. d. R. mit der vorrangigen Funktion der raumordnerischen Festlegung Vorranggebiet Windenergie vereinbar bzw. eine Vereinbarkeit kann hergestellt werden. Unter Berücksichtigung des Anlagenbestandes und der weiteren Planung (einschl. Repowering), kann im Rahmen des Planfeststellungsverfahrens in Abstimmungen mit dem Betreiber oder Flächeninhaber eine Feintrassierung (V1.2) so erfolgen, dass Windkraftanlagen nicht beeinflusst werden. Die Konformität kann nur mit Maßnahmen erreicht werden.				

Vorranggebiet Windenergie (Z)	Windenergie	Energieversorgung		
	Planwerk Nr.:	04.a	SR	mittel
	Konflikt Nr.:	K0015	Konflikt-potenzial:	mittel
	Minderung durch:	keine Minderung		
	Bindungswirkung nach § 5 Abs. 2 NABEG:			gegeben
	Konformität	kann nur mit Maßnahmen erreicht werden		
Das Vorhaben ist i. d. R. mit der vorrangigen Funktion der raumordnerischen Festlegung Vorranggebiet Windenergie vereinbar bzw. eine Vereinbarkeit kann hergestellt werden. Unter Berücksichtigung des Anlagenbestandes und der weiteren Planung (einschl. Repowering), kann im Rahmen des Planfeststellungsverfahrens in Abstimmungen mit dem Betreiber oder Flächeninhaber eine Feintrassierung (V1.2) so erfolgen, dass Windkraftanlagen nicht beeinflusst werden. Die Konformität kann nur mit Maßnahmen erreicht werden.				

Vorranggebiet Windenergie (Z)	Windenergie	Energieversorgung		
	Planwerk Nr.:	04.a	SR	mittel
	Konflikt Nr.:	K0016	Konflikt-potenzial:	mittel
	Minderung durch:	keine Minderung		
	Bindungswirkung nach § 5 Abs. 2 NABEG:			gegeben
	Konformität	kann nur mit Maßnahmen erreicht werden		

Das Vorhaben ist i. d. R. mit der vorrangigen Funktion der raumordnerischen Festlegung Vorranggebiet Windenergie vereinbar bzw. eine Vereinbarkeit kann hergestellt werden. Unter Berücksichtigung des Anlagenbestandes und der weiteren Planung (einschl. Repowering), kann im Rahmen des Planfeststellungsverfahrens in Abstimmungen mit dem Betreiber oder Flächeninhaber eine Feintrassierung (V1.2) so erfolgen, dass Windkraftanlagen nicht beeinflusst werden. Die Konformität kann nur mit Maßnahmen erreicht werden.

3.4 Belange mit geringem Konfliktpotenzial

Entwicklungsraum für Tourismus und Erholung (G)			
Freiraumgestützte Erholung		Erholung und Tourismus	
Planwerk Nr.:	01	SR	gering
Belang Nr.:	0010	Konfliktpotenzial:	gering
Minderung durch:	keine Minderung	Bindungswirkung nach § 5 Abs. 2 NABEG:	---
Konformität	gegeben		
Vorranggebiet Schifffahrt (Z)			
Schiffsverkehr und Häfen		Verkehr	
Planwerk Nr.:	01	SR	mittel
Belang Nr.:	0038	Konfliktpotenzial:	gering
Minderung durch:	geschlossene Bauweise	Bindungswirkung nach § 5 Abs. 2 NABEG:	gegeben
Konformität	kann nur mit Maßnahmen erreicht werden		
Gebiet mit besonderer Bedeutung für Natur und Landschaft (G)			
Natur- und Landschaftsschutz		Freiraumschutz	
Planwerk Nr.:	04	SR	gering
Belang Nr.:	0004	Konfliktpotenzial:	gering
Minderung durch:	keine Minderung	Bindungswirkung nach § 5 Abs. 2 NABEG:	---
Konformität	gegeben		
Gebiet mit besonderer Bedeutung für Tourismus und Erholung (G)			
Freiraumgestützte Erholung		Erholung und Tourismus	
Planwerk Nr.:	04	SR	gering
Belang Nr.:	0005	Konfliktpotenzial:	gering
Minderung durch:	keine Minderung	Bindungswirkung nach § 5 Abs. 2 NABEG:	---
Konformität	gegeben		

Gebiet mit besonderer Bedeutung für Natur und Landschaft (G)			
Natur- und Landschaftsschutz		Freiraumschutz	
Planwerk Nr.:	04	SR	gering
Belang Nr.:	0012	Konfliktpotenzial:	gering
Minderung durch:	keine Minderung	Bindungswirkung nach § 5 Abs. 2 NABEG:	---
Konformität	gegeben		

Gebiet mit besonderer Bedeutung für Natur und Landschaft (G)			
Natur- und Landschaftsschutz		Freiraumschutz	
Planwerk Nr.:	04	SR	gering
Belang Nr.:	0020	Konfliktpotenzial:	gering
Minderung durch:	keine Minderung	Bindungswirkung nach § 5 Abs. 2 NABEG:	---
Konformität	gegeben		

Gebiet mit besonderer Bedeutung für Natur und Landschaft (G)			
Natur- und Landschaftsschutz		Freiraumschutz	
Planwerk Nr.:	04	SR	gering
Belang Nr.:	0023	Konfliktpotenzial:	gering
Minderung durch:	keine Minderung	Bindungswirkung nach § 5 Abs. 2 NABEG:	---
Konformität	gegeben		

4 Konformitätsbewertung TKS V48-03

4.1 Zusammenfassung

Gesamtanzahl raumordnerischer Belange im TKS:

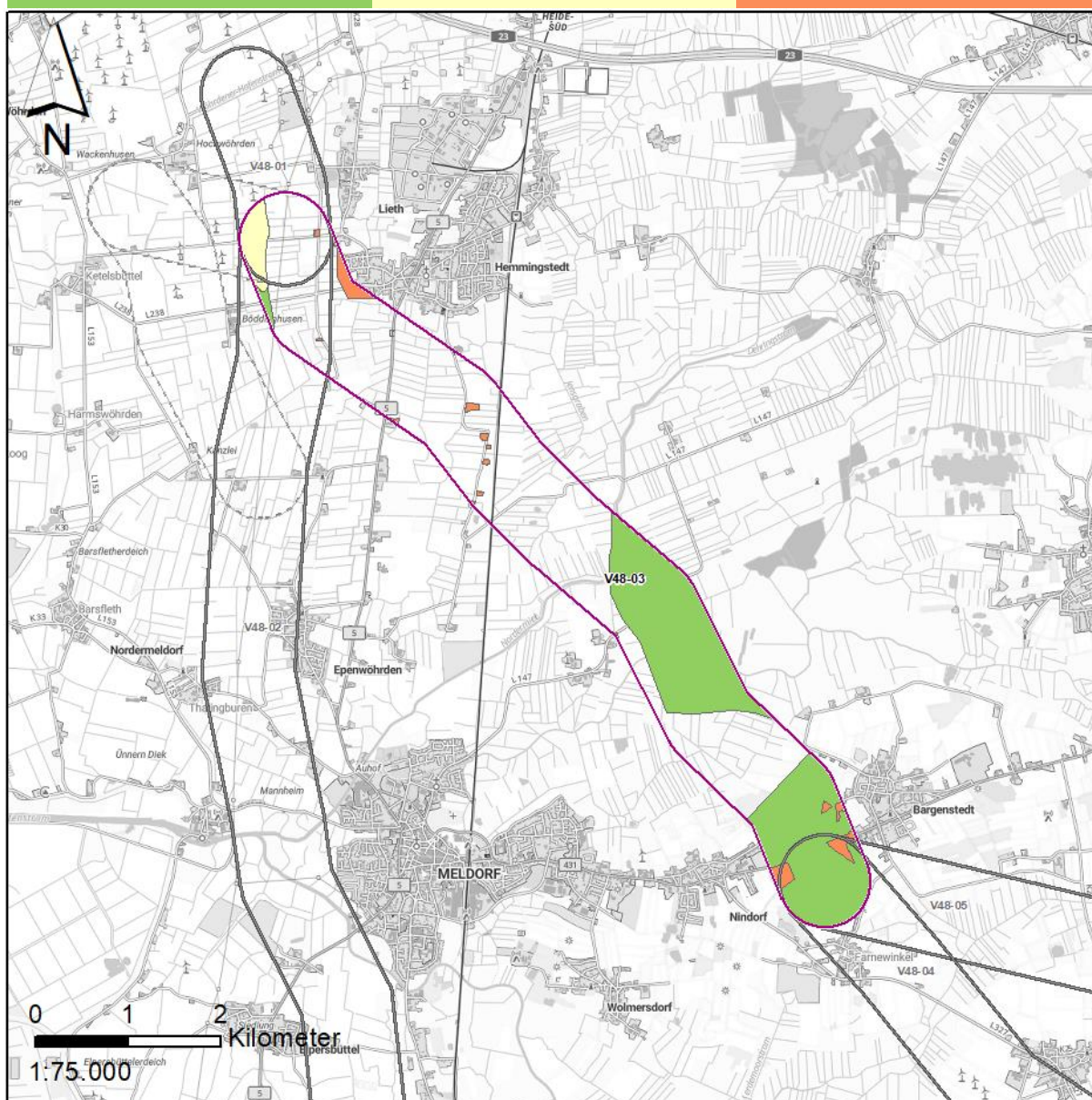
5

Anzahl raumordnerischer Belange anhand des Konfliktpotenzials im TKS:

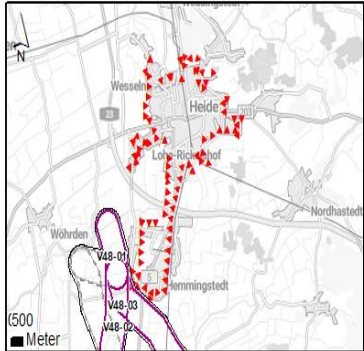
mittel	1	hoch	0	sehr hoch	1
--------	---	------	---	-----------	---

Konformität im TKS (anteilig an der TKS-Gesamtfläche):

Konformität gegeben	31,52 %	Konformität kann nur mit Maßnahmen erreicht werden	2,18 %	Konformität kann nicht erreicht werden	2,28 %
---------------------	---------	--	--------	--	--------

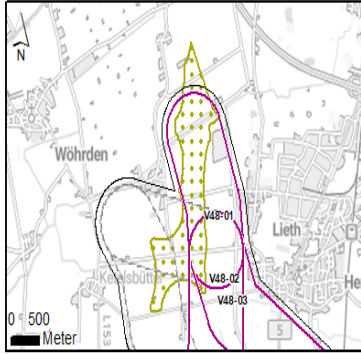


4.2 Konfliktpunkte mit sehr hohem Konfliktpotenzial

Baulich zusammenhängen- des Siedlungsgebiet eines zentralen Ortes (Z)	Siedlungsentwicklung		Raum- und Siedlungs-struktur	
	Planwerk Nr.:	04	SR	sehr hoch
	Konflikt Nr.:	K0017	Konflikt- potenzial:	sehr hoch
	Minderung durch:	keine Minderung		
	Bindungswirkung nach § 5 Abs. 2 NABEG:			gegeben
	Konformität	kann nicht erreicht werden		

Das Vorhaben ist mit der vorrangigen Funktion der raumordnerischen Festlegung Baulich zusammenhängendes Siedlungsgebiet eines zentralen Ortes nicht vereinbar.

4.3 Konfliktpunkte mit mittlerem Konfliktpotenzial

Vorranggebiet Windenergie (Z)	Windenergie		Energieversorgung	
	Planwerk Nr.:	04.a	SR	mittel
	Konflikt Nr.:	K0002	Konflikt-potenzial:	mittel
	Minderung durch:	keine Minderung		
	Bindungswirkung nach § 5 Abs. 2 NABEG:			gegeben
	Konformität	kann nur mit Maßnahmen erreicht werden		

Das Vorhaben ist i. d. R. mit der vorrangigen Funktion der raumordnerischen Festlegung Vorranggebiet Windenergie vereinbar bzw. eine Vereinbarkeit kann hergestellt werden. Unter Berücksichtigung des Anlagenbestandes und der weiteren Planung (einschl. Repowering), kann im Rahmen des Planfeststellungsverfahrens in Abstimmungen mit dem Betreiber oder Flächeninhaber eine Feintrassierung (V1.2) so erfolgen, dass Windkraftanlagen nicht beeinflusst werden. Die Konformität kann nur mit Maßnahmen erreicht werden.

4.4 Belange mit geringem Konfliktpotenzial

Entwicklungsraum für Tourismus und Erholung (G)			
Freiraumgestützte Erholung		Erholung und Tourismus	
Planwerk Nr.:	01	SR	gering
Belang Nr.:	0010	Konfliktpotenzial:	gering
Minderung durch:	keine Minderung	Bindungswirkung nach § 5 Abs. 2 NABEG:	---
Konformität	gegeben		
Vorbehaltsraum für Natur und Landschaft (G)			
Natur- und Landschaftsschutz		Freiraumschutz	
Planwerk Nr.:	01	SR	gering
Belang Nr.:	0027	Konfliktpotenzial:	gering
Minderung durch:	keine Minderung	Bindungswirkung nach § 5 Abs. 2 NABEG:	---
Konformität	gegeben		
Gebiet mit besonderer Bedeutung für Natur und Landschaft (G)			
Natur- und Landschaftsschutz		Freiraumschutz	
Planwerk Nr.:	04	SR	gering
Belang Nr.:	0004	Konfliktpotenzial:	gering
Minderung durch:	keine Minderung	Bindungswirkung nach § 5 Abs. 2 NABEG:	---
Konformität	gegeben		

5 Konformitätsbewertung TKS V48-04

5.1 Zusammenfassung

Gesamtanzahl raumordnerischer Belange im TKS:

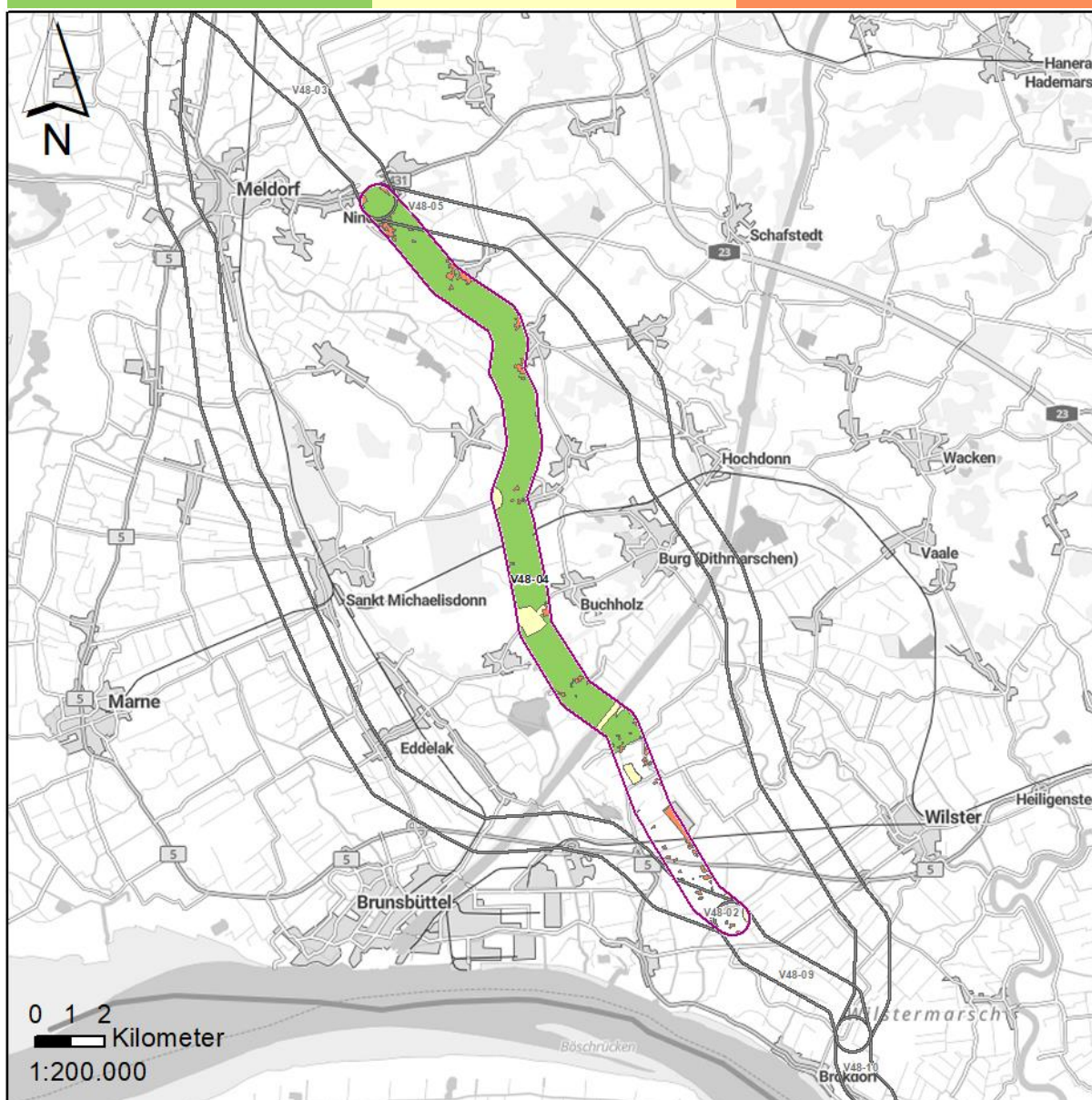
15

Anzahl raumordnerischer Belange anhand des Konfliktpotenzials im TKS:

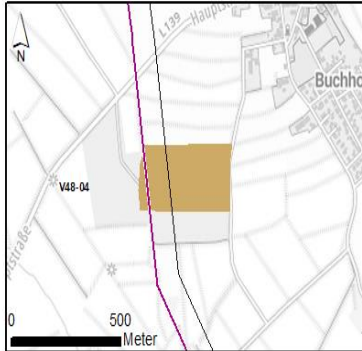
mittel	3	hoch	2	sehr hoch	1
--------	---	------	---	-----------	---

Konformität im TKS (anteilig an der TKS-Gesamtfläche):

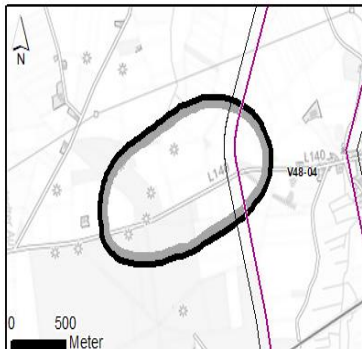
Konformität gegeben	68,48 %	Konformität kann nur mit Maßnahmen erreicht werden	4,62 %	Konformität kann nicht erreicht werden	4,89 %
---------------------	---------	--	--------	--	--------

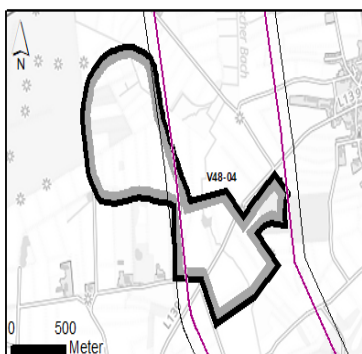


5.2 Konfliktpunkte mit sehr hohem Konfliktpotenzial

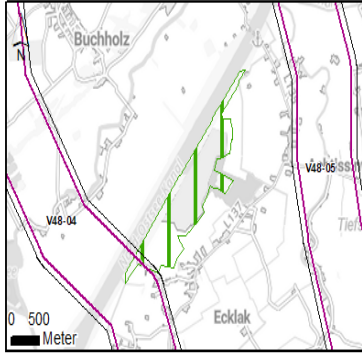
Vorranggebiet für den Abbau oberflächennaher Rohstoffe (Z)	Rohstoffabbau und -sicherung		Rohstoffe	
	Planwerk Nr.:	04	SR	sehr hoch
	Konflikt Nr.:	K0020	Konflikt-potenzial:	sehr hoch
	Minderung durch:	keine Minderung		
	Bindungswirkung nach § 5 Abs. 2 NABEG:			gegeben
	Konformität	kann nicht erreicht werden		
Das Vorhaben ist mit der vorrangigen Funktion der raumordnerischen Festlegung Vorranggebiet für den Abbau oberflächennaher Rohstoffe nicht vereinbar.				

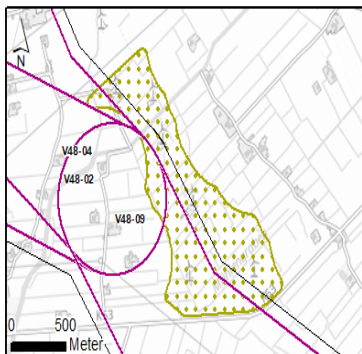
5.3 Konfliktpunkte mit hohem Konfliktpotenzial


Gebiet mit besonderer Bedeutung für den Abbau oberflächennaher Rohstoffe (G)		Rohstoffabbau und -sicherung		Rohstoffe	
	Planwerk Nr.:	04	SR	hoch	
	Konflikt Nr.:	K0018	Konflikt-potenzial:	hoch	
	Minderung durch:	keine Minderung			
	Bindungswirkung nach § 5 Abs. 2 NABEG:			---	
	Konformität	kann nur mit Maßnahmen erreicht werden			
<p>Das Vorhaben ist nur eingeschränkt mit der vorbehaltlichen Funktion der raumordnerischen Festlegung Gebiet mit besonderer Bedeutung für den Abbau oberflächennaher Rohstoffe vereinbar. Um die Deckung des Rohstoffbedarfs zu gewährleisten sind raumbedeutsame Planungen mit dem Plan-geber abzustimmen. Durch diese Abstimmungen mit dem Plangeber können z. B. Planungen zur Rohstoffgewinnung mit der Planung des Vorhabens zeitlich abgestimmt oder eine Weiterverwertung der Rohstoffe vereinbart werden. Zudem sind konfliktmindernde Maßnahmen, insbesondere die Feintrassierung (V1.2), zu berücksichtigen.</p>					

Gebiet mit besonderer Bedeutung für den Abbau oberflächennaher Rohstoffe (G)		Rohstoffabbau und -sicherung		Rohstoffe	
	Planwerk Nr.:	04	SR	hoch	
	Konflikt Nr.:	K0019	Konflikt-potenzial:	hoch	
	Minderung durch:	keine Minderung			
	Bindungswirkung nach § 5 Abs. 2 NABEG:			---	
	Konformität	kann nur mit Maßnahmen erreicht werden			
<p>Das Vorhaben ist nur eingeschränkt mit der vorbehaltlichen Funktion der raumordnerischen Festlegung Gebiet mit besonderer Bedeutung für den Abbau oberflächennaher Rohstoffe vereinbar. Um die Deckung des Rohstoffbedarfs zu gewährleisten sind raumbedeutsame Planungen mit dem Plan-geber abzustimmen. Durch diese Abstimmungen mit dem Plangeber können z. B. Planungen zur Rohstoffgewinnung mit der Planung des Vorhabens zeitlich abgestimmt oder eine Weiterverwertung der Rohstoffe vereinbart werden. Zudem sind konfliktmindernde Maßnahmen, insbesondere die Feintrassierung (V1.2), zu berücksichtigen.</p>					

5.4 Konfliktpunkte mit mittlerem Konfliktpotenzial

Vorranggebiet für den Naturschutz (Z)		Natur- und Landschaftsschutz		Freiraumschutz	
	Planwerk Nr.:	04	SR	mittel	
	Konflikt Nr.:	K0021	Konflikt-potenzial:	mittel	
	Minderung durch:	keine Minderung			
	Bindungswirkung nach § 5 Abs. 2 NABEG:			gegeben	
	Konformität	kann nur mit Maßnahmen erreicht werden			
<p>Das Vorhaben ist i. d. R. mit der vorrangigen Funktion der raumordnerischen Festlegung Vorranggebiet für den Naturschutz vereinbar bzw. eine Vereinbarkeit kann hergestellt werden. Um in den Vorranggebieten für den Naturschutz Biotoptypen, Landschaftsräume und Biotopkomplexe zu schützen und zu entwickeln, sind ggf. konfliktmindernde Maßnahmen (z. B. V1.2, V1.3, V1.4, V1.5, V10, V11, V13, V17, V18) erforderlich. Insbesondere in Offenlandbereichen kann i. d. R. nach der Verlegung des Erdkabels die Funktion wiederhergestellt werden. Neben temporären Auswirkungen durch das Vorhaben können auch kleinräumig, dauerhafte Auswirkungen auftreten u. a. in Waldbereichen. Unter Berücksichtigung von konfliktmindernden Maßnahmen können im Regelfall Biotoptypen, Landschaftsräume und Biotopkomplexe wiederhergestellt werden. Die Konformität kann nur mit Maßnahmen erreicht werden.</p>					

Vorranggebiet Windenergie (Z)		Windenergie		Energieversorgung	
	Planwerk Nr.:	04.a	SR	mittel	
	Konflikt Nr.:	K0016	Konflikt-potenzial:	mittel	
	Minderung durch:	keine Minderung			
	Bindungswirkung nach § 5 Abs. 2 NABEG:			gegeben	
	Konformität	kann nur mit Maßnahmen erreicht werden			
<p>Das Vorhaben ist i. d. R. mit der vorrangigen Funktion der raumordnerischen Festlegung Vorranggebiet Windenergie vereinbar bzw. eine Vereinbarkeit kann hergestellt werden. Unter Berücksichtigung des Anlagenbestandes und der weiteren Planung (einschl. Repowering), kann im Rahmen des Planfeststellungsverfahrens in Abstimmungen mit dem Betreiber oder Flächeninhaber eine Feintrassierung (V1.2) so erfolgen, dass Windkraftanlagen nicht beeinflusst werden. Die Konformität kann nur mit Maßnahmen erreicht werden.</p>					

Vorranggebiet Windenergie (Z)	Windenergie		Energieversorgung	
	Planwerk Nr.:	04.a	SR	mittel
	Konflikt Nr.:	K0022	Konflikt-potenzial:	mittel
	Minderung durch:	keine Minderung		
	Bindungswirkung nach § 5 Abs. 2 NABEG:			gegeben
	Konformität	kann nur mit Maßnahmen erreicht werden		

Das Vorhaben ist i. d. R. mit der vorrangigen Funktion der raumordnerischen Festlegung Vorranggebiet Windenergie vereinbar bzw. eine Vereinbarkeit kann hergestellt werden. Unter Berücksichtigung des Anlagenbestandes und der weiteren Planung (einschl. Repowering), kann im Rahmen des Planfeststellungsverfahrens in Abstimmungen mit dem Betreiber oder Flächeninhaber eine Feintrassierung (V1.2) so erfolgen, dass Windkraftanlagen nicht beeinflusst werden. Die Konformität kann nur mit Maßnahmen erreicht werden.

5.5 Belange mit geringem Konfliktpotenzial

Entwicklungsraum für Tourismus und Erholung (G)			
Freiraumgestützte Erholung		Erholung und Tourismus	
Planwerk Nr.:	01	SR	gering
Belang Nr.:	0010	Konfliktpotenzial:	gering
Minderung durch:	keine Minderung	Bindungswirkung nach § 5 Abs. 2 NABEG:	---
Konformität	gegeben		
Vorbehaltsraum für Natur und Landschaft (G)			
Natur- und Landschaftsschutz		Freiraumschutz	
Planwerk Nr.:	01	SR	gering
Belang Nr.:	0029	Konfliktpotenzial:	gering
Minderung durch:	keine Minderung	Bindungswirkung nach § 5 Abs. 2 NABEG:	---
Konformität	gegeben		
Vorbehaltsraum für Natur und Landschaft (G)			
Natur- und Landschaftsschutz		Freiraumschutz	
Planwerk Nr.:	01	SR	gering
Belang Nr.:	0034	Konfliktpotenzial:	gering
Minderung durch:	keine Minderung	Bindungswirkung nach § 5 Abs. 2 NABEG:	---
Konformität	gegeben		
Vorranggebiet Schifffahrt (Z)			
Schiffsverkehr und Häfen		Verkehr	
Planwerk Nr.:	01	SR	mittel
Belang Nr.:	0038	Konfliktpotenzial:	gering
Minderung durch:	geschlossene Bauweise	Bindungswirkung nach § 5 Abs. 2 NABEG:	gegeben
Konformität	kann nur mit Maßnahmen erreicht werden		

Gebiet mit besonderer Bedeutung für Tourismus und Erholung (G)			
Freiraumgestützte Erholung		Erholung und Tourismus	
Planwerk Nr.:	04	SR	gering
Belang Nr.:	0005	Konfliktpotenzial:	gering
Minderung durch:	keine Minderung	Bindungswirkung nach § 5 Abs. 2 NABEG:	---
Konformität	gegeben		

Gebiet mit besonderer Bedeutung für Natur und Landschaft (G)			
Natur- und Landschaftsschutz		Freiraumschutz	
Planwerk Nr.:	04	SR	gering
Belang Nr.:	0012	Konfliktpotenzial:	gering
Minderung durch:	keine Minderung	Bindungswirkung nach § 5 Abs. 2 NABEG:	---
Konformität	gegeben		

Gebiet mit besonderer Bedeutung für Natur und Landschaft (G)			
Natur- und Landschaftsschutz		Freiraumschutz	
Planwerk Nr.:	04	SR	gering
Belang Nr.:	0019	Konfliktpotenzial:	gering
Minderung durch:	keine Minderung	Bindungswirkung nach § 5 Abs. 2 NABEG:	---
Konformität	gegeben		

Gebiet mit besonderer Bedeutung für Natur und Landschaft (G)			
Natur- und Landschaftsschutz		Freiraumschutz	
Planwerk Nr.:	04	SR	gering
Belang Nr.:	0030	Konfliktpotenzial:	gering
Minderung durch:	keine Minderung	Bindungswirkung nach § 5 Abs. 2 NABEG:	---
Konformität	gegeben		

Gebiet mit besonderer Bedeutung für Natur und Landschaft (G)			
Natur- und Landschaftsschutz		Freiraumschutz	
Planwerk Nr.:	04	SR	gering
Belang Nr.:	0036	Konfliktpotenzial:	gering
Minderung durch:	keine Minderung	Bindungswirkung nach § 5 Abs. 2 NABEG:	---
Konformität	gegeben		

6 Konformitätsbewertung TKS V48-05

6.1 Zusammenfassung

Gesamtanzahl raumordnerischer Belange im TKS:

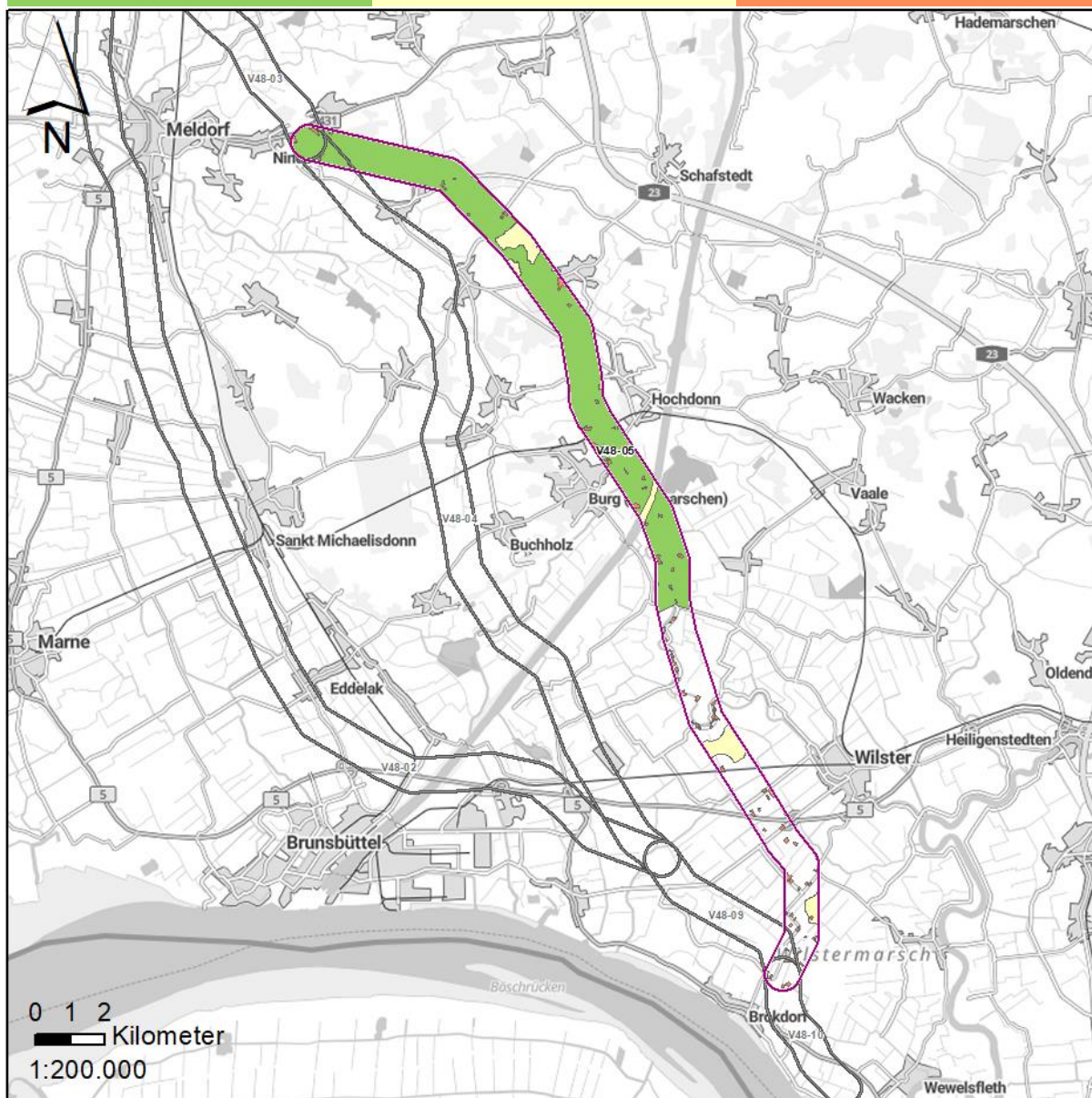
13

Anzahl raumordnerischer Belange anhand des Konfliktpotenzials im TKS:

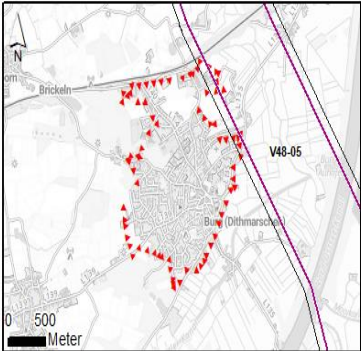
mittel	5	hoch	0	sehr hoch	1
--------	---	------	---	-----------	---

Konformität im TKS (anteilig an der TKS-Gesamtfläche):

Konformität gegeben	56,55 %	Konformität kann nur mit Maßnahmen erreicht werden	6,47 %	Konformität kann nicht erreicht werden	2,98 %
---------------------	---------	--	--------	--	--------

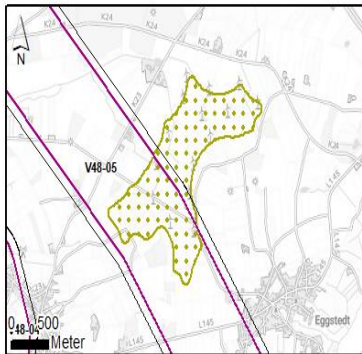



6.2 Konfliktpunkte mit sehr hohem Konfliktpotenzial

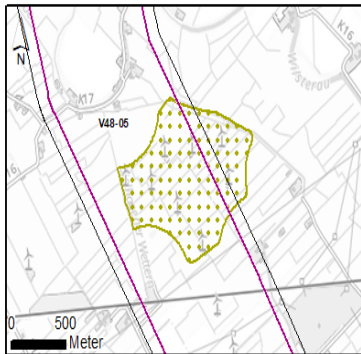
Baulich zusammenhängen- des Siedlungsgebiet eines zentralen Ortes (Z)	Siedlungsentwicklung		Raum- und Siedlungs-struktur	
	Planwerk Nr.:	04	SR	sehr hoch
	Konflikt Nr.:	K0025	Konflikt- potenzial:	sehr hoch
	Minderung durch:	keine Minderung		
	Bindungswirkung nach § 5 Abs. 2 NABEG:			gegeben
	Konformität	kann nicht erreicht werden		

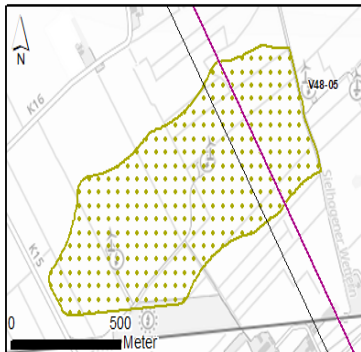
Das Vorhaben ist mit der vorrangigen Funktion der raumordnerischen Festlegung Baulich zusammenhängendes Siedlungsgebiet eines zentralen Ortes nicht vereinbar.

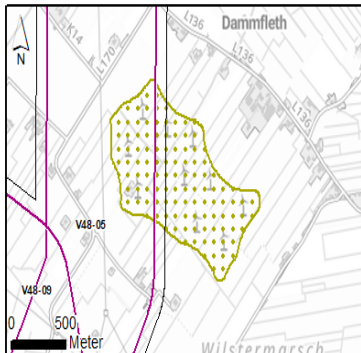
6.3 Konfliktpunkte mit mittlerem Konfliktpotenzial

Vorranggebiet Windenergie (Z)	Windenergie		Energieversorgung	
	Planwerk Nr.:	04.a	SR	mittel
	Konflikt Nr.:	K0023	Konflikt-potenzial:	mittel
	Minderung durch:	keine Minderung		
	Bindungswirkung nach § 5 Abs. 2 NABEG:			gegeben
	Konformität	kann nur mit Maßnahmen erreicht werden		
<p>Das Vorhaben ist i. d. R. mit der vorrangigen Funktion der raumordnerischen Festlegung Vorranggebiet Windenergie vereinbar bzw. eine Vereinbarkeit kann hergestellt werden. Unter Berücksichtigung des Anlagenbestandes und der weiteren Planung (einschl. Repowering), kann im Rahmen des Planfeststellungsverfahrens in Abstimmungen mit dem Betreiber oder Flächeninhaber eine Feintrassierung (V1.2) so erfolgen, dass Windkraftanlagen nicht beeinflusst werden. Die Konformität kann nur mit Maßnahmen erreicht werden.</p>				

Vorranggebiet Windenergie (Z)	Windenergie		Energieversorgung	
	Planwerk Nr.:	04.a	SR	mittel
	Konflikt Nr.:	K0024	Konflikt-potenzial:	mittel
	Minderung durch:	keine Minderung		
	Bindungswirkung nach § 5 Abs. 2 NABEG:			gegeben
	Konformität	kann nur mit Maßnahmen erreicht werden		
<p>Das Vorhaben ist i. d. R. mit der vorrangigen Funktion der raumordnerischen Festlegung Vorranggebiet Windenergie vereinbar bzw. eine Vereinbarkeit kann hergestellt werden. Unter Berücksichtigung des Anlagenbestandes und der weiteren Planung (einschl. Repowering), kann im Rahmen des Planfeststellungsverfahrens in Abstimmungen mit dem Betreiber oder Flächeninhaber eine Feintrassierung (V1.2) so erfolgen, dass Windkraftanlagen nicht beeinflusst werden. Die Konformität kann nur mit Maßnahmen erreicht werden.</p>				

Vorranggebiet Windenergie (Z)	Windenergie		Energieversorgung	
	Planwerk Nr.:	04.a	SR	mittel
	Konflikt Nr.:	K0026	Konflikt-potenzial:	mittel
	Minderung durch:	keine Minderung		
	Bindungswirkung nach § 5 Abs. 2 NABEG:			gegeben
	Konformität	kann nur mit Maßnahmen erreicht werden		
<p>Das Vorhaben ist i. d. R. mit der vorrangigen Funktion der raumordnerischen Festlegung Vorranggebiet Windenergie vereinbar bzw. eine Vereinbarkeit kann hergestellt werden. Unter Berücksichtigung des Anlagenbestandes und der weiteren Planung (einschl. Repowering), kann im Rahmen des Planfeststellungsverfahrens in Abstimmungen mit dem Betreiber oder Flächeninhaber eine Feintrassierung (V1.2) so erfolgen, dass Windkraftanlagen nicht beeinflusst werden. Die Konformität kann nur mit Maßnahmen erreicht werden.</p>				

Vorranggebiet Repowering (Z)	Windenergie		Energieversorgung	
	Planwerk Nr.:	04.a	SR	mittel
	Konflikt Nr.:	K0027	Konflikt-potenzial:	mittel
	Minderung durch:	keine Minderung		
	Bindungswirkung nach § 5 Abs. 2 NABEG:			gegeben
	Konformität	kann nur mit Maßnahmen erreicht werden		
<p>Das Vorhaben ist i. d. R. mit der vorrangigen Funktion der raumordnerischen Festlegung Vorranggebiet Windenergie vereinbar bzw. eine Vereinbarkeit kann hergestellt werden. Unter Berücksichtigung des Anlagenbestandes und der weiteren Planung (einschl. Repowering), kann im Rahmen des Planfeststellungsverfahrens in Abstimmungen mit dem Betreiber oder Flächeninhaber eine Feintrassierung (V1.2) so erfolgen, dass Windkraftanlagen nicht beeinflusst werden. Die Konformität kann nur mit Maßnahmen erreicht werden.</p>				

Vorranggebiet Windenergie (Z)	Windenergie		Energieversorgung	
	Planwerk Nr.:	04.a	SR	mittel
	Konflikt Nr.:	K0028	Konflikt-potenzial:	mittel
	Minderung durch:	keine Minderung		
	Bindungswirkung nach § 5 Abs. 2 NABEG:			gegeben
	Konformität	kann nur mit Maßnahmen erreicht werden		

Das Vorhaben ist i. d. R. mit der vorrangigen Funktion der raumordnerischen Festlegung Vorranggebiet Windenergie vereinbar bzw. eine Vereinbarkeit kann hergestellt werden. Unter Berücksichtigung des Anlagenbestandes und der weiteren Planung (einschl. Repowering), kann im Rahmen des Planfeststellungsverfahrens in Abstimmungen mit dem Betreiber oder Flächeninhaber eine Feintrassierung (V1.2) so erfolgen, dass Windkraftanlagen nicht beeinflusst werden. Die Konformität kann nur mit Maßnahmen erreicht werden.

6.4 Belange mit geringem Konfliktpotenzial

Entwicklungsraum für Tourismus und Erholung (G)			
Freiraumgestützte Erholung		Erholung und Tourismus	
Planwerk Nr.:	01	SR	gering
Belang Nr.:	0010	Konfliktpotenzial:	gering
Minderung durch:	keine Minderung	Bindungswirkung nach § 5 Abs. 2 NABEG:	---
Konformität	gegeben		
Vorranggebiet Schifffahrt (Z)			
Schiffsverkehr und Häfen		Verkehr	
Planwerk Nr.:	01	SR	mittel
Belang Nr.:	0038	Konfliktpotenzial:	gering
Minderung durch:	geschlossene Bauweise	Bindungswirkung nach § 5 Abs. 2 NABEG:	gegeben
Konformität	kann nur mit Maßnahmen erreicht werden		
Vorbehaltsraum für Natur und Landschaft (G)			
Natur- und Landschaftsschutz		Freiraumschutz	
Planwerk Nr.:	01	SR	gering
Belang Nr.:	0042	Konfliktpotenzial:	gering
Minderung durch:	keine Minderung	Bindungswirkung nach § 5 Abs. 2 NABEG:	---
Konformität	gegeben		
Gebiet mit besonderer Bedeutung für Tourismus und Erholung (G)			
Freiraumgestützte Erholung		Erholung und Tourismus	
Planwerk Nr.:	04	SR	gering
Belang Nr.:	0005	Konfliktpotenzial:	gering
Minderung durch:	keine Minderung	Bindungswirkung nach § 5 Abs. 2 NABEG:	---
Konformität	gegeben		

Gebiet mit besonderer Bedeutung für Natur und Landschaft (G)			
Natur- und Landschaftsschutz		Freiraumschutz	
Planwerk Nr.:	04	SR	gering
Belang Nr.:	0019	Konfliktpotenzial:	gering
Minderung durch:	keine Minderung	Bindungswirkung nach § 5 Abs. 2 NABEG:	---
Konformität	gegeben		

Gebiet mit besonderer Bedeutung für Natur und Landschaft (G)			
Natur- und Landschaftsschutz		Freiraumschutz	
Planwerk Nr.:	04	SR	gering
Belang Nr.:	0030	Konfliktpotenzial:	gering
Minderung durch:	keine Minderung	Bindungswirkung nach § 5 Abs. 2 NABEG:	---
Konformität	gegeben		

Gebiet mit besonderer Bedeutung für Natur und Landschaft (G)			
Natur- und Landschaftsschutz		Freiraumschutz	
Planwerk Nr.:	04	SR	gering
Belang Nr.:	0044	Konfliktpotenzial:	gering
Minderung durch:	keine Minderung	Bindungswirkung nach § 5 Abs. 2 NABEG:	---
Konformität	gegeben		

7 Konformitätsbewertung TKS V48-09

7.1 Zusammenfassung

Gesamtanzahl raumordnerischer Belange im TKS:

1

Anzahl raumordnerischer Belange anhand des Konfliktpotenzials im TKS:

mittel

1

hoch

0

sehr hoch

0

Konformität im TKS (anteilig an der TKS-Gesamtfläche):

Konformität
gegeben

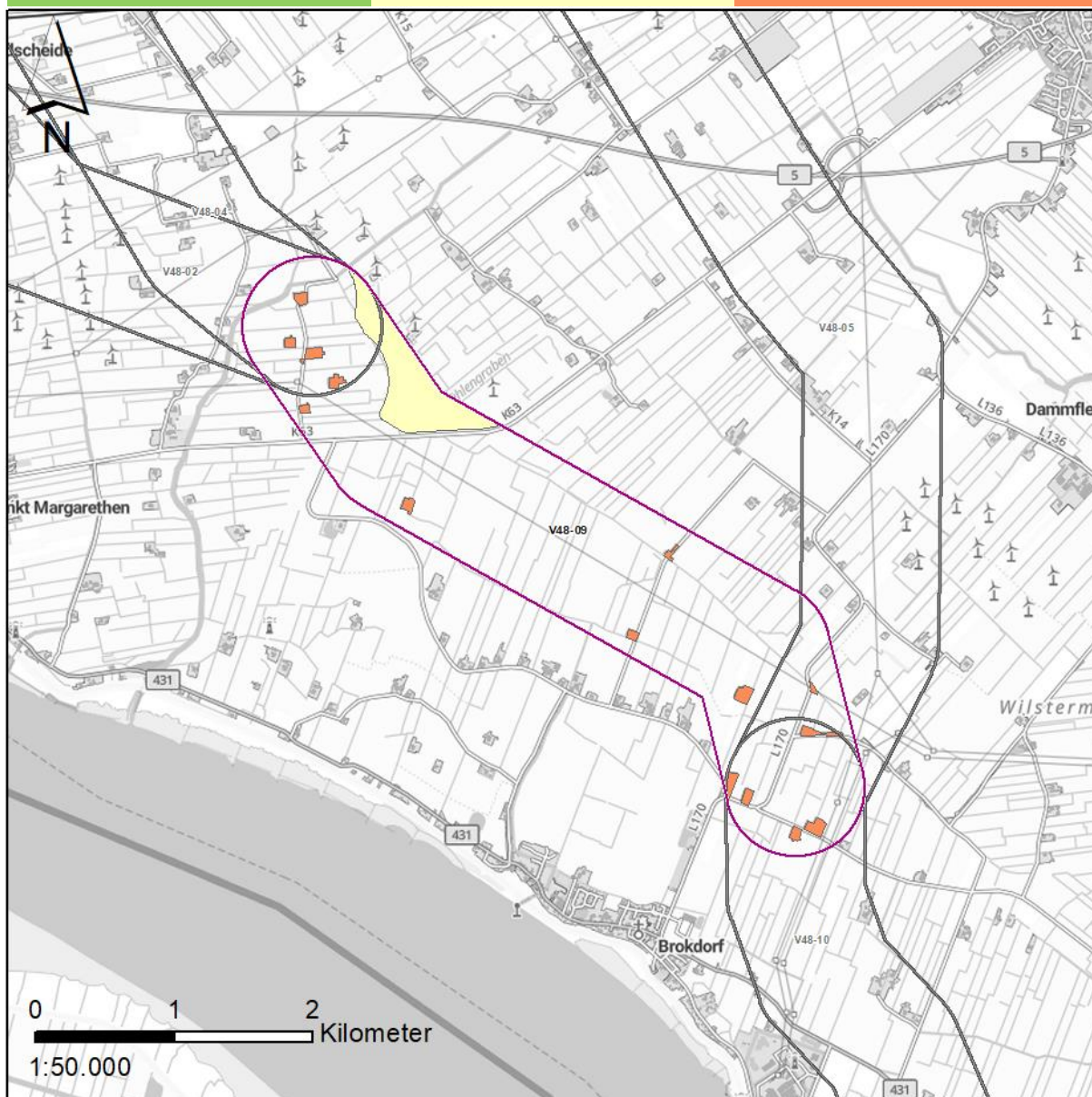
0,00 %

Konformität kann
nur mit Maßnah-
men erreicht
werden

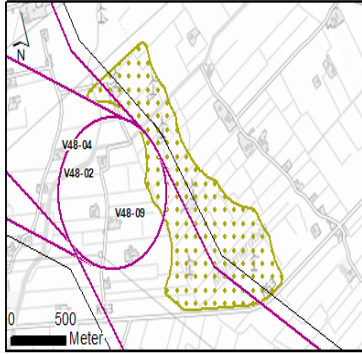
6,35 %

Konformität kann
nicht erreicht
werden

1,93 %



7.2 Konfliktpunkte mit mittlerem Konfliktpotenzial

Vorranggebiet Windenergie (Z)	Windenergie		Energieversorgung	
	Planwerk Nr.:	04.a	SR	mittel
	Konflikt Nr.:	K0016	Konflikt-potenzial:	mittel
	Minderung durch:	keine Minderung		
	Bindungswirkung nach § 5 Abs. 2 NABEG:			gegeben
	Konformität	kann nur mit Maßnahmen erreicht werden		

Das Vorhaben ist i. d. R. mit der vorrangigen Funktion der raumordnerischen Festlegung Vorranggebiet Windenergie vereinbar bzw. eine Vereinbarkeit kann hergestellt werden. Unter Berücksichtigung des Anlagenbestandes und der weiteren Planung (einschl. Repowering), kann im Rahmen des Planfeststellungsverfahrens in Abstimmungen mit dem Betreiber oder Flächeninhaber eine Feintrassierung (V1.2) so erfolgen, dass Windkraftanlagen nicht beeinflusst werden. Die Konformität kann nur mit Maßnahmen erreicht werden.

8 Konformitätsbewertung TKS V48-10

8.1 Zusammenfassung

Gesamtanzahl raumordnerischer Belange im TKS:

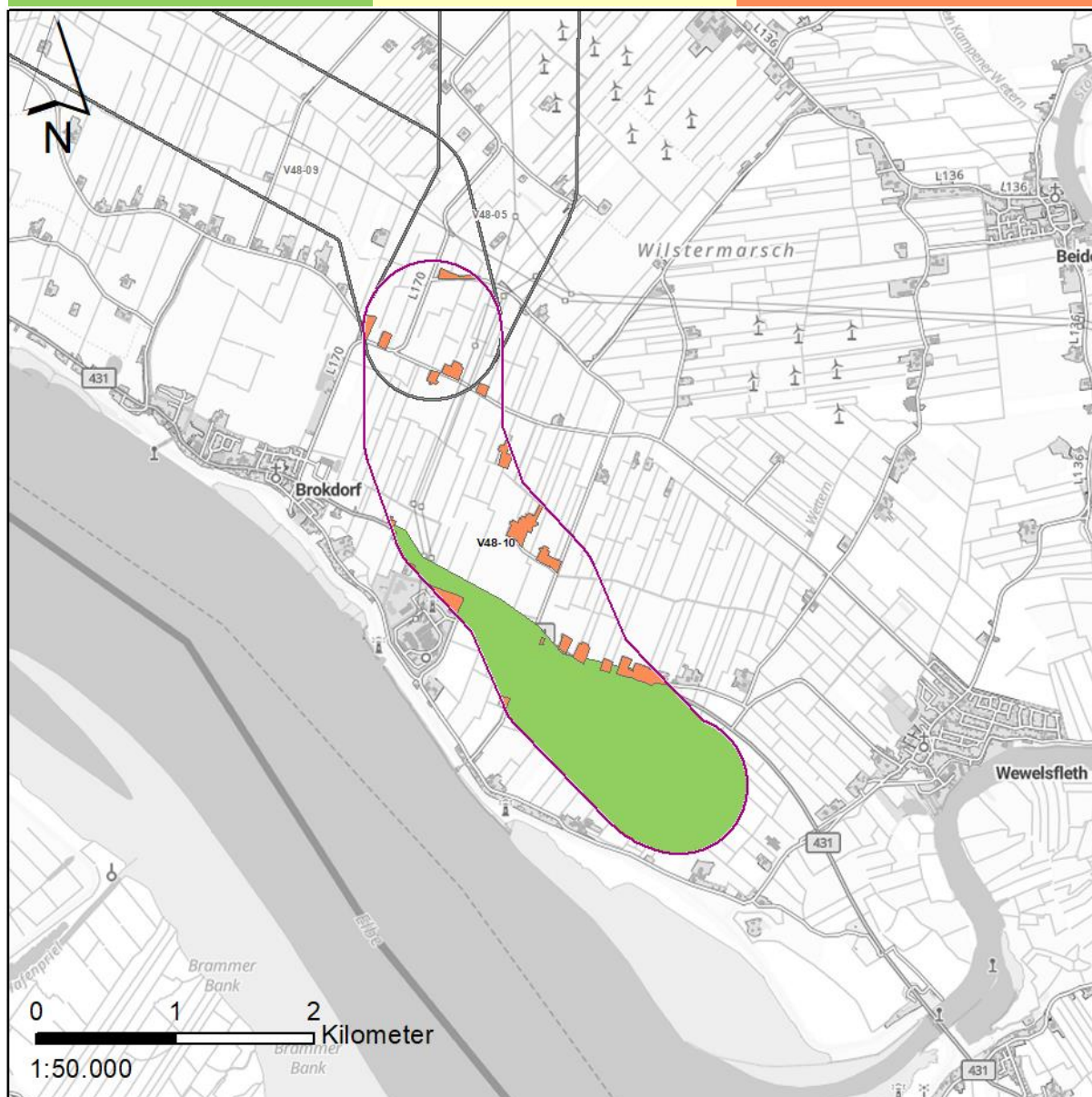
2

Anzahl raumordnerischer Belange anhand des Konfliktpotenzials im TKS:

mittel	0	hoch	0	sehr hoch	0
--------	---	------	---	-----------	---

Konformität im TKS (anteilig an der TKS-Gesamtfläche):

Konformität gegeben	40,82 %	Konformität kann nur mit Maßnahmen erreicht werden	0,00 %	Konformität kann nicht erreicht werden	4,10 %
---------------------	---------	--	--------	--	--------



8.2 Belange mit geringem Konfliktpotenzial

Entwicklungsraum für Tourismus und Erholung (G)			
Freiraumgestützte Erholung		Erholung und Tourismus	
Planwerk Nr.:	01	SR	gering
Belang Nr.:	0010	Konfliktpotenzial:	gering
Minderung durch:	keine Minderung	Bindungswirkung nach § 5 Abs. 2 NABEG:	---
Konformität	gegeben		

Gebiet mit besonderer Bedeutung für Tourismus und Erholung (G)			
Freiraumgestützte Erholung		Erholung und Tourismus	
Planwerk Nr.:	04	SR	gering
Belang Nr.:	0005	Konfliktpotenzial:	gering
Minderung durch:	keine Minderung	Bindungswirkung nach § 5 Abs. 2 NABEG:	---
Konformität	gegeben		