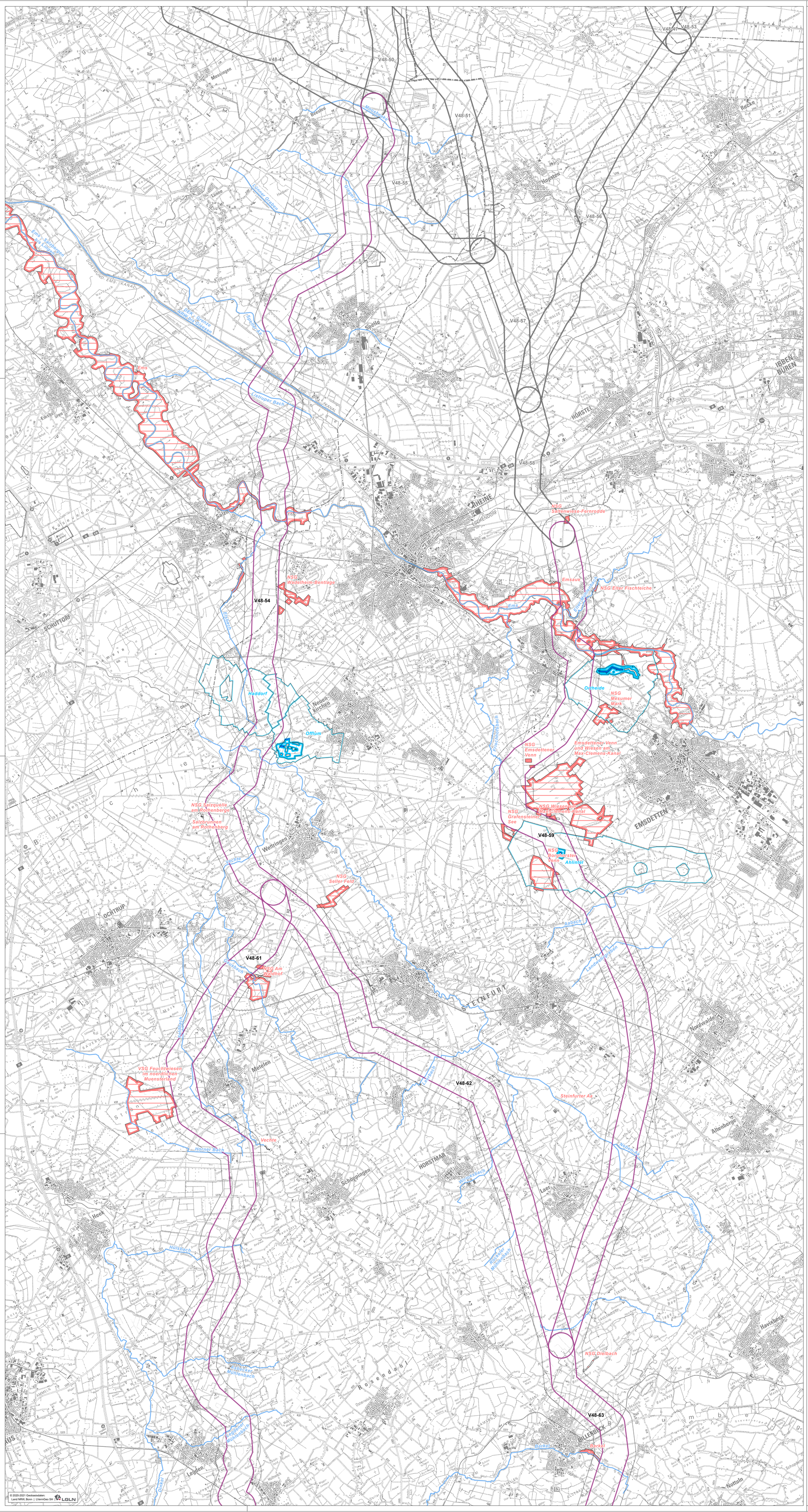

Oberflächenwasserkörper[1]

- Fließgewässer

Schutzgebiete[1]

Wasserschutzgebiet

- Schutzzone I
- Schutzzone II
- Schutzzone III

Grundwasserabhängige Landökosysteme[1]

- Grundwasserabhängiges Landökosystem

Vorhaben

- Trassenkorridorsegment im Abschnitt V48 Süd 1
- Trassenkorridorsegment andere Abschnitte

Blattschnitt

- Blattschnittnummer in der Übersichtskarte

Grundwasserkörper[1]

- Große Aa
- Muensterlaender Oberkreide (Altenberge/Aschenberg)
- Muensterlaender Oberkreide / Altenberger Hoehenzug
- Muensterlaender Oberkreide / Oberlauf Stever
- Muensterlaender Oberkreide / West
- Niederung der Dinkel
- Niederung der Oberen Ems (Emsdetten/Saerbeck)
- Niederung der Vechte
- Niederung der Vechte rechts
- Obere Ems links (Plantlünner Sandebene West)
- Oberkreide der Baumberge
- Oberkreide der Baumberge/ Schoeppinger Berg/Osterwicker Huegelland
- Oberkreide der Coesfeld-Daruper Hoehen
- Ochtruper Sattel
- Plantluenner Sandebene (Mitte)
- Thieberg bei Rheine

Quellen:
[1] Siehe Unterlage 8 – Ausführungen zur Wasserrahmenrichtlinie, Kapitel 5.4

0 1 2 4 Kilometer

Rev	Datum	ÄNDERUNGEN	BEAR:	ÜBER:	GENE:
0	DD.MM.YYYY	Änderungstext	XYz	XYz	XYz

Auftraggeberin
amprion verbindet
Amprion GmbH
Robert-Schuman-Str. 7
44263 Dortmund

Korridor B
Unterlagen zur Bundesfachplanung nach § 8 NABEG
Vorhaben Nr. 48 BBPIG
Abschnitt Süd 1
(Steinfurt – Borken)

Unterlage 8
Ausführungen zur Wasserrahmenrichtline
Anlage 8-1 Karte Übersicht der Grundwasser- und Oberflächenwasserkörper

Auftragnehmerinnen
ARGE Umweltplaner Korridor B

Planungsgruppe Grün GmbH
Remberstr. 30
28203 Bremen
bremen@pgg.de

Kortemeier Brokmann Landschaftsarchitekten GmbH
Qstr. 92
32051 Herford
info@kortemeier-brokmann.de

in Zusammenarbeit mit:

Bosch & Partner GmbH
Kirchhofstr. 2c
44623 Herne
bueroherne@boschpartner.de

IBL Umweltplanung GmbH
Bahnhofstr. 14a
26122 Oldenburg
info@ibl-umweltplanung.de

Ing.-Büro Nickel GmbH
Logebachstraße 4, 53604 Bad Honnef
info@ibni.de

Blattgröße [mm]: 841 x 1.189 | Kartennummer: 1 von 1
Maßstab: 1 : 50.000 | Blattnummer: 1 von 2

Oberflächenwasserkörper[1]

Fließgewässer

Schutzgebiete[1]

Wasserschutzgebiet

- Schutzzone I
- Schutzzone II
- Schutzzone III

Grundwasserabhängige Landökosysteme[1]

- Grundwasserabhängiges Landökosystem

Vorhaben

- Trassenkorridorsegment im Abschnitt V48 Süd 1
- Trassenkorridorsegment andere Abschnitte
- 300 m Wirkraum des Trassenkorridor-Netzes V48

Blattschnitt

- Blattschnittnummer in der Übersichtskarte

Grundwasserkörper[1]

- Duelmen-Schichten / Nord
- Halterner Sande / Borkenberg / Humberg
- Halterner Sande / Hohe Mark
- Halterner Sande / Nord
- Muensterlaender Oberkreide (Altenberge/Aschenberg)
- Muensterlaender Oberkreide / Altenberger Hoehenzug
- Muensterlaender Oberkreide / Oberlauf Stever
- Muensterlaender Oberkreide / West
- Niederung der Dinkel
- Niederung der Oberen Ems (Emsdetten/Saerbeck)
- Niederung der Vechte
- Niederung der Vechte rechts
- Niederung Heubach / Haltener Muehlenbach
- Oberkreide der Baumberge
- Oberkreide der Baumberge/ Schoeppinger Berg/Osterwicker Huegelland
- Oberkreide der Coesfeld-Daruper Hoehen
- Ochtruper Sattel

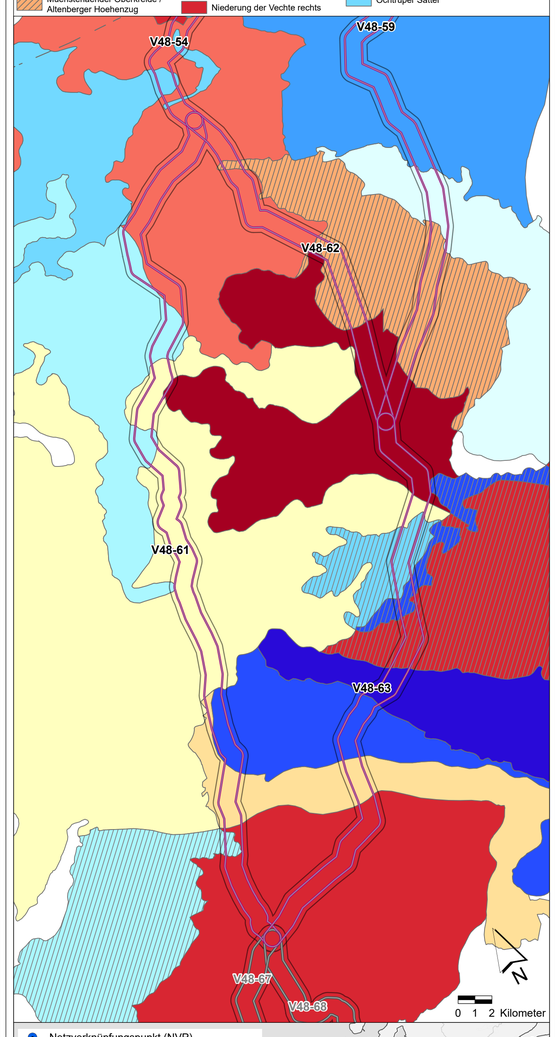

- Netzverknüpfungspunkt (NVP)
- Luftlinie
- Vorschlagstrassenkorridor (VTK) des V48
- Vorschlagstrassenkorridor (VTK) des V49
- infrage kommende Alternative V48 und V49
- Abschnittsgrenze

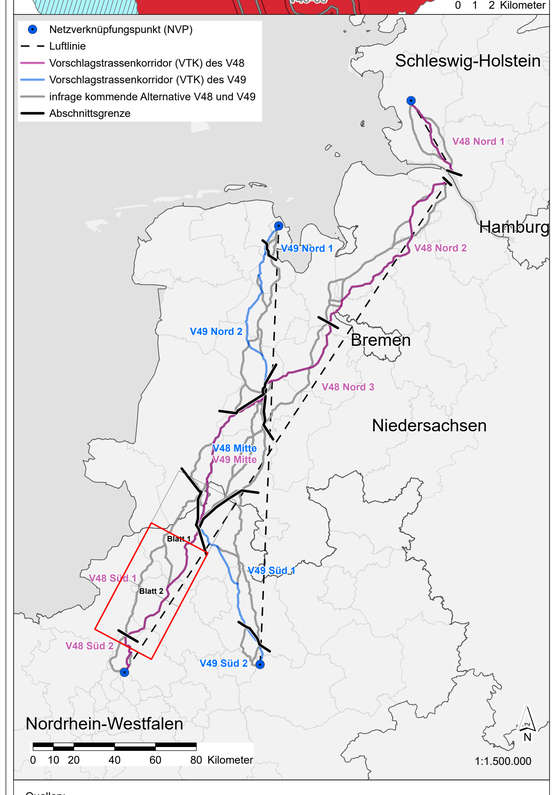

Quellen:
[1] Siehe Unterlage 8 – Ausführungen zur Wasserrahmenrichtlinie, Kapitel 5.4

0 1 2 4 Kilometer

Rev	Datum	ÄNDERUNGEN	BEAR:	ÜBER:	GENE:
0	DD.MM.YYYY	Änderungstext	XYz	XYz	XYz

Auftraggeberin
amprion verbindet
Amprion GmbH
Robert-Schuman-Str. 7
44263 Dortmund

Korridor B
Unterlagen zur Bundesfachplanung nach § 8 NABEG
Vorhaben Nr. 48 BBPIG
Abschnitt Süd 1
(Steinfurt – Borken)

Unterlage 8
Ausführungen zur Wasserrahmenrichtline
Anlage 8-1 Karte Übersicht der Grundwasser- und Oberflächenwasserkörper

Blattgröße [mm]: 841 x 1.189 | Kartennummer: 1 von 1
Maßstab: 1 : 50.000 | Blattnummer: 2 von 2

Auftragnehmerinnen
ARGE Umweltplaner Korridor B

Planungsgruppe Grün GmbH
Rembertistr. 30
28203 Bremen
bremen@pgg.de

Kortemeier Brokmann Landschaftsarchitekten GmbH
Oststr. 92
32051 Herford
info@kortemeier-brokmann.de

in Zusammenarbeit mit:

Bosch & Partner GmbH
Kirchhofstr. 2c
44623 Herne
bueroherne@boschpartner.de

IBL Umweltplanung GmbH
Bahnhofstr. 14a
26122 Oldenburg
info@ibl-umweltplanung.de

Ing.-Büro Nickel GmbH
Logebachstraße 4, 53604 Bad Honnef
info@ibni.de

© 2020-2021 Geobasisdaten:
Land NRW, Bonn | LVermGeo SH LGLN