

Korridor B

Unterlagen nach § 21 NABEG
BBPIG Vorhaben 48

Abschnitt Elbe

Teil B – Bautechnischer Teil
B4 – Kreuzungspläne

Stand: 25.09.2025

Revision: 01

Vertraulichkeit: Public

DCC: CB -D00164 - Antragsunterlagen

TP Doc ID: KorB-GFN-000010-MA-DE

Revisionsindex

Rev.	Datum	Änderung	Ersteller	Prüfer	Freigeber
01	25.09.2025	Erstfassung	LeN	Dos	LaC
02					
03					
04					
05					

Antragsteller:

Amprion GmbH
Robert-Schuman-Straße 7
44263 Dortmund

i. V. Arndt Feldmann

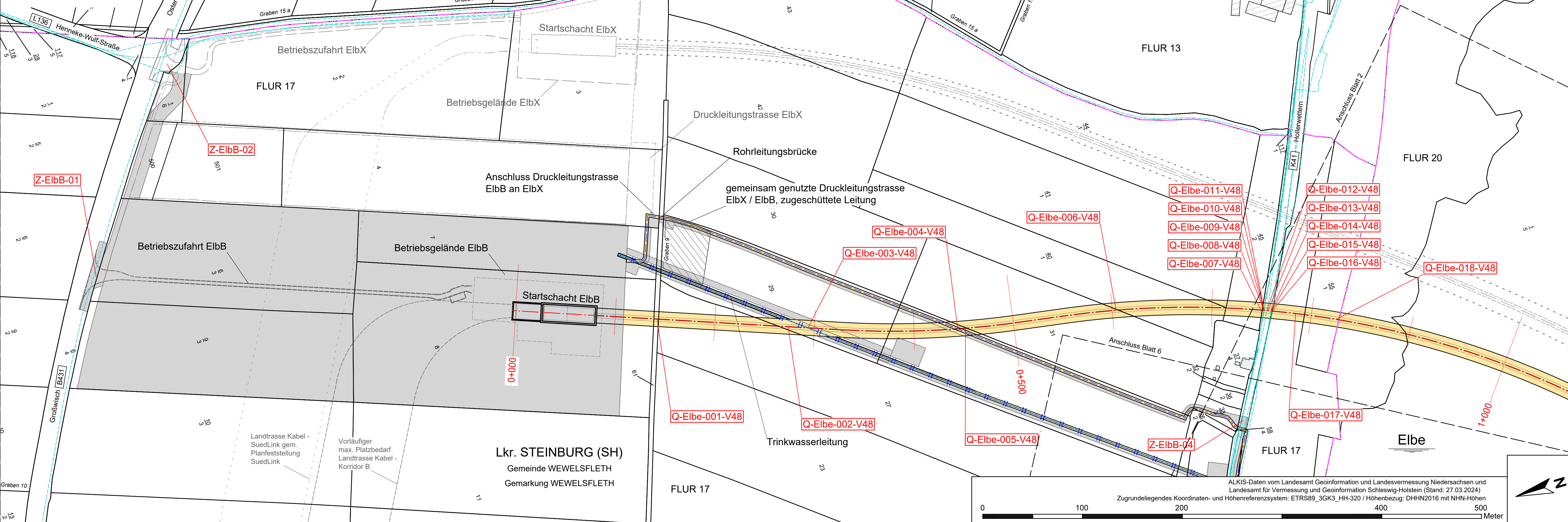
i. A. Dirk Hensen

Verfasser:

Planungsgemeinschaft ElbB
c/o WTM Engineers GmbH
Johannisbollwerk 6–8
20459 Hamburg

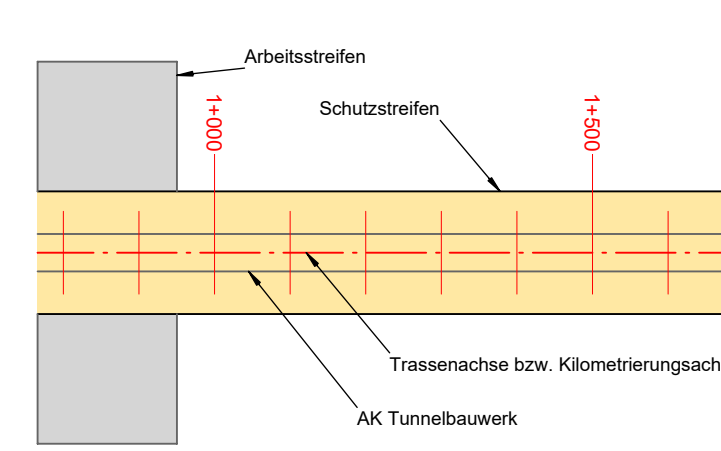
Lageplan

M 1:2000

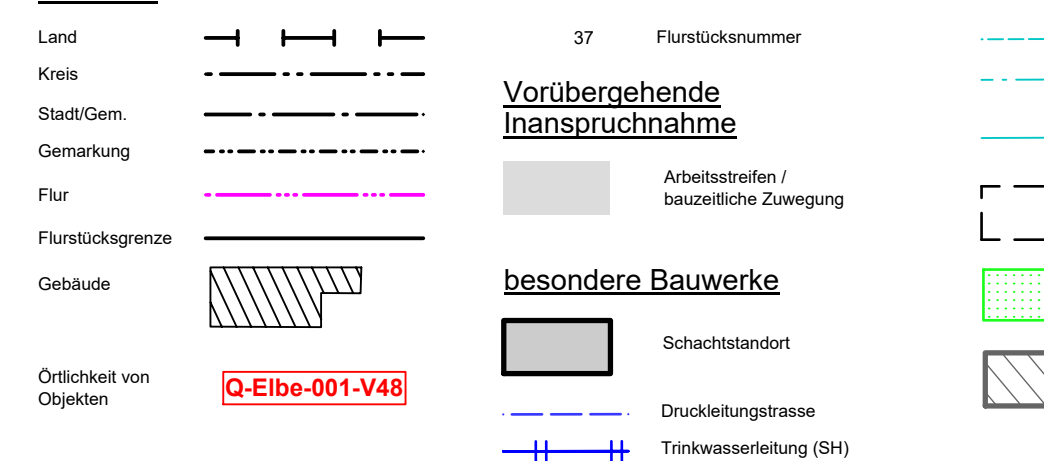


Legende :

Systemskizze



Grenzen:



Nähere Angaben zu den Kreuzungsplänen siehe Teil C1 Kreuzungsverzeichnis / KorB-GFN-000020-MA-DE und Teil F4.1 Übersichtslageplan Straßen- und Wegenutzung / KorB-GFN-000130-MA-DE.
Fremdleitungen sind nachrichtlich dargestellt. Es besteht keine Gewähr auf Lage und Vollständigkeit.
Die Lage, Tiefe und Dimension der Fremdleitungen sind bei Bauausführung durch Einweisung und Handschachtung zu ermitteln.

Anlage B4.1

Vorhabenträger: BBPIG-Vorhaben Nr. 48 - Korridor B, Heide / West bis Polsum	Bearbeitung:
Amprion GmbH Robert-Schuman-Straße 7 44263 Dortmund	Festgestellt nach § 24 NABEG
aufgestellt:	Bonn, den



Neubau der Höchstspannungsleitung -BBPIG-Vorhaben Nr. 48 - Korridor B Heide / West bis Polsum

Unterlagen zur Planfeststellung nach § 21 NABEG Abschnitt B431 südlich Roßkopf (Wewelsfleth) - L111 östlich Allwörden (Freiburg (Elbe) / Wischhafen)

Teil B - Bautechnischer Teil Teil B4 - Kreuzungspläne Lagepläne

01	Erstfassung	LeN	Dos
00	informelle Vorprüfung	LeN	Dos
Rev.-Nr.	Änderungsvermerk:	Bearbeitet:	Geprüft:
TP-Dok.ID:	KorB-GFN-000010-MA-DE	Maßstab:	1:2000
DCC-Code:	CB -D00164 - Antragsunterlagen	D00164 - Application documents	Erstellt:
Vertraulichkeitsklasse:	Public	Ausgabe:	25.09.2025
Inhalt:	Planfeststellung	Blattgröße (DIN / B x H):	1189 x 297 mm
Blatt:	1 von 8		

Planersteller:



EIBB Planungsgemeinschaft

Planersteller:



WTM Engineers GmbH
Robert-Schuman-Straße 6-8
20459 Hamburg

Auftraggeber:



Amprion GmbH
Robert-Schuman-Straße 7
44623 Dortmund

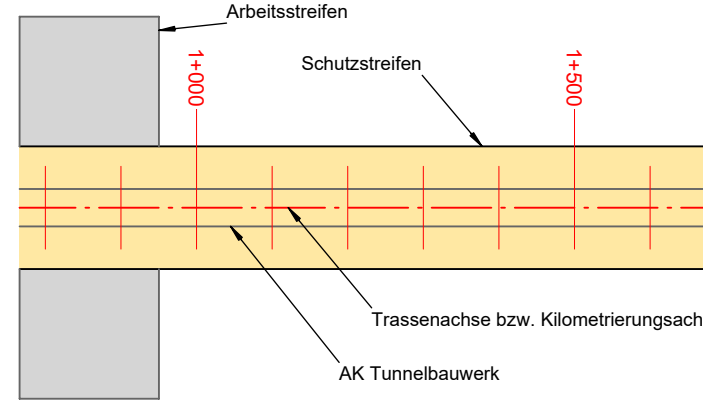
Lageplan

M 1:2000

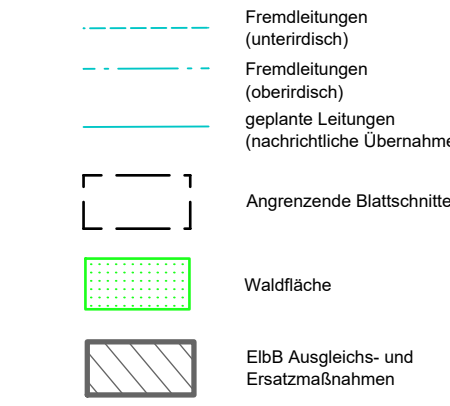
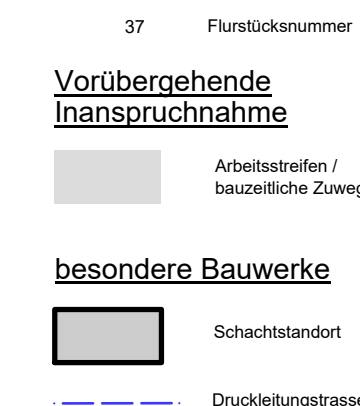
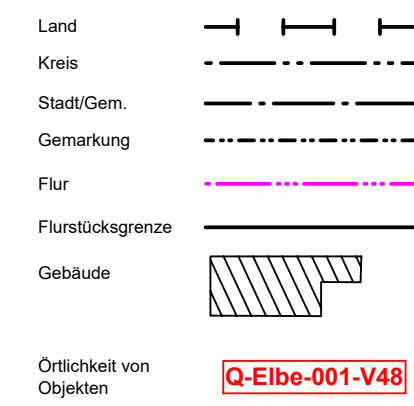


Legende :

Systemskizze



Grenzen:



Nähere Angaben zu den Kreuzungsplänen siehe Teil C1 Kreuzungsverzeichnis / KorB-GFN-000020-MA-DE und Teil F4.1 Übersichtslageplan Straßen- und Wegenutzung / KorB-GFN-000130-MA-DE.
Fremdleitungen sind nachrichtlich dargestellt. Es besteht keine Gewähr auf Lage und Vollständigkeit.
Die Lage, Tiefe und Dimension der Fremdleitungen sind bei Bauausführung durch Einweisung und Handschachtung zu ermitteln.

Anlage B4.2

Vorhabenträger:
BBPIG-Vorhaben Nr. 48 - Korridor B, Heide / West bis Polsum

Amprion GmbH
Robert-Schuman-Straße 7
44263 Dortmund

aufgestellt:

Bearbeitung:

Festgestellt nach § 24 NABEG

Bonn, den

Neubau der Höchstspannungsleitung
-BBPIG-Vorhaben Nr. 48 - Korridor B
Heide / West bis Polsum

Unterlagen zur Planfeststellung nach § 21 NABEG
Abschnitt B431 südlich Roßkopp (Wewelsfleth) - L111 östlich Allwörden (Freiburg (Elbe) / Wischhafen)

Teil B - Bautechnischer Teil
Teil B4 - Kreuzungspläne
Lagepläne

01	Erstfassung	LeN	Dos		
00	informelle Vorprüfung	LeN	Dos		
Rev.-Nr.	Änderungsvermerk:	Bearbeitet:	Geprüft:		
TP-Dok.ID:	KorB-GFN-000010-MA-DE	Maßstab:	1:2000		
DCC-Code:	CB - D00164 - Antragsunterlagen	D00164 - Application documents	Erstellt:	30.06.2025	
Vertraulichkeitsklasse:	Public	Ausgabe:	25.09.2025		
Inhalt:	Planfeststellung	Blattgröße (DIN / B x H):	1189 x 297 mm	Blatt:	2 von 8

Planersteller:

EIBB Planungsgemeinschaft

Planersteller:

WTM Engineers GmbH
Johannisbollwerk 6-8
20459 Hamburg

Auftraggeber:

Amprion GmbH
Robert-Schuman-Straße 7
44623 Dortmund

Lageplan

M 1:2000

Lkr. STEINBURG (SH)

Gemeinde WEWELSFLETH

Gemarkung WEWELSFLETH

FLUR 17

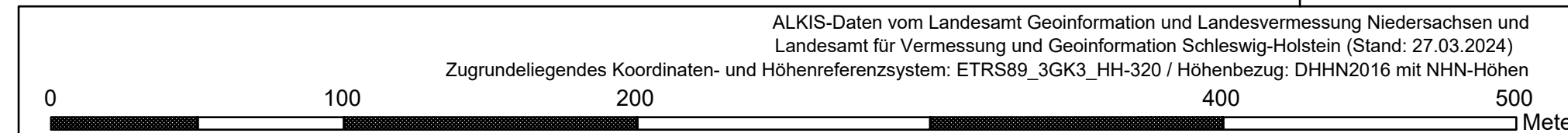
Lkr. STADE (NI)

Gemeinde WISCHHAFEN

Gemarkung WISCHHAFEN

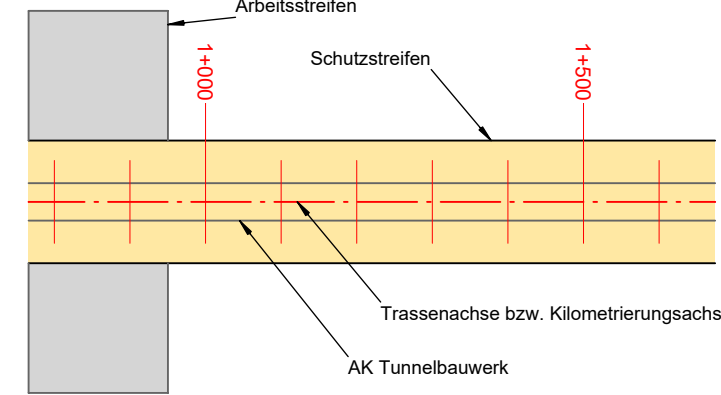
FLUR 20

Elbe

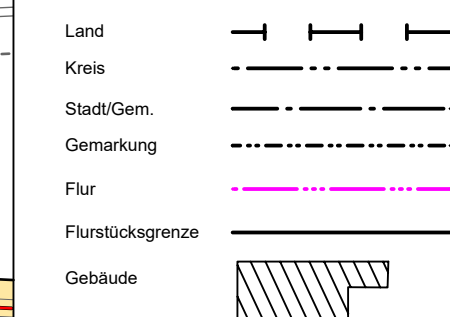


Legende :

Systemskizze



Grenzen:



Nähere Angaben zu den Kreuzungsplänen siehe Teil C1 Kreuzungsverzeichnis / KorB-GFN-000020-MA-DE und Teil F4.1 Übersichtslageplan Straßen- und Wegenutzung / KorB-GFN-000130-MA-DE.
Fremdleitungen sind nachrichtlich dargestellt. Es besteht keine Gewähr auf Lage und Vollständigkeit.
Die Lage, Tiefe und Dimension der Fremdleitungen sind bei Bauausführung durch Einweisung und Handschachtung zu ermitteln.

Anlage B4.3

Vorhabenträger:
BBPIG-Vorhaben Nr. 48 - Korridor B, Heide / West bis Polsum

Amprion GmbH
Robert-Schuman-Straße 7
44263 Dortmund

Bearbeitung:

Festgestellt nach § 24 NABEG

Bonn, den

aufgestellt:

Neubau der Höchstspannungsleitung
-BBPIG-Vorhaben Nr. 48 - Korridor B
Heide / West bis Polsum

Unterlagen zur Planfeststellung nach § 21 NABEG

Abschnitt B431 südlich Roßkopp (Wewelsfleth) - L111 östlich Allwörden (Freiburg (Elbe) / Wischhafen)

Teil B - Bautechnischer Teil

Teil B4 - Kreuzungspläne

Lagepläne

01	Erstfassung	LeN	Dos		
00	informelle Vorprüfung	LeN	Dos		
Rev.-Nr.	Änderungsvermerk:	Bearbeitet:	Geprüft:		
TP-Dok.ID:	KorB-GFN-000010-MA-DE	Maßstab:	1:2000		
DCC-Code:	CB - D00164 - Antragsunterlagen	D00164 - Application documents	Erstellt:	30.06.2025	
Vertraulichkeitsklasse:	Public	Ausgabe:	25.09.2025		
Inhalt:	Planfeststellung	Blattgröße (DIN / B x H):	1189 x 297 mm	Blatt:	3 von 8

Planersteller:

EIBB Planungsgemeinschaft

Planersteller:

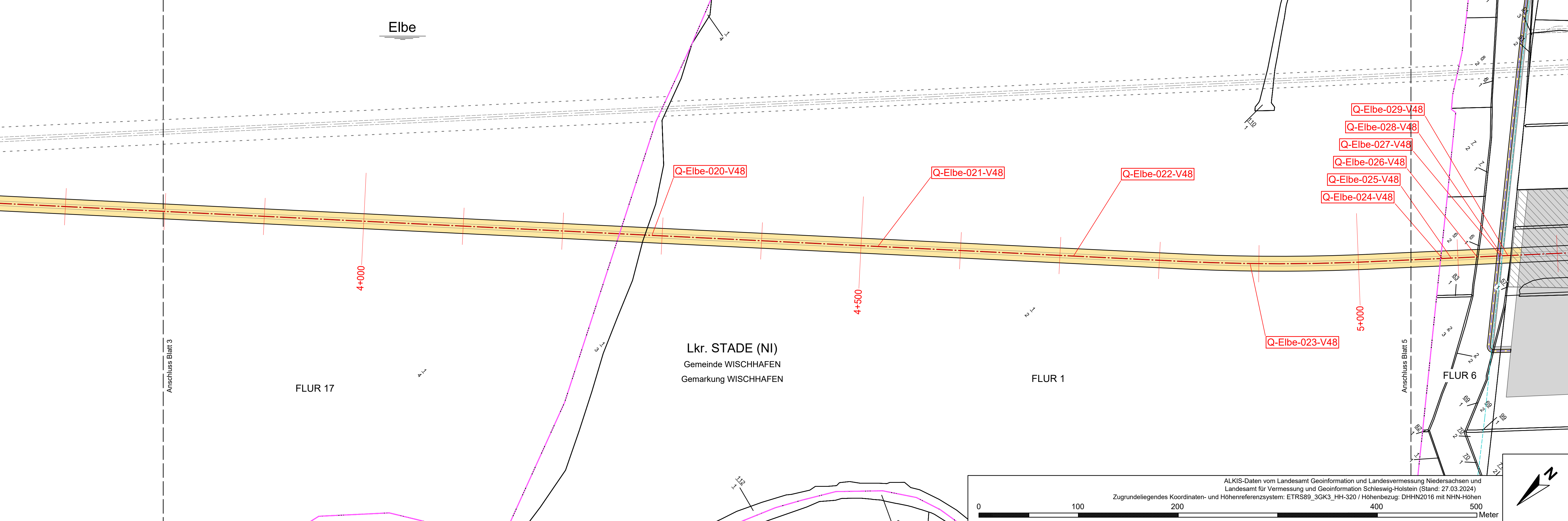
WTM Engineers GmbH
Johannisbollwerk 6-8
20459 Hamburg

Auftraggeber:

Amprion GmbH
Robert-Schuman-Straße 7
44623 Dortmund

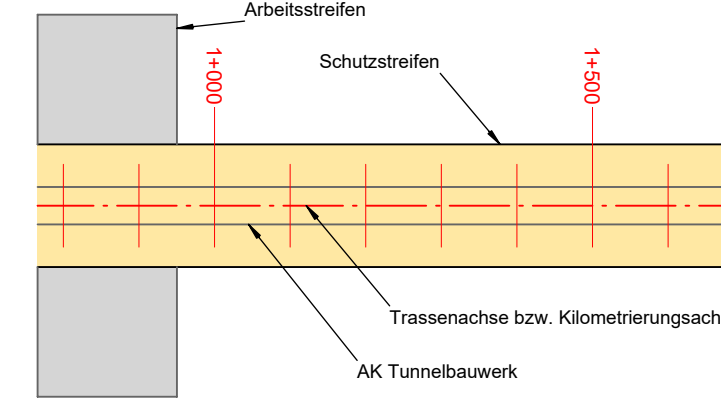
Lageplan

M 1:2000



Legende :

Systemskizze



Grenzen:

- Land
- Kreis
- Stadt/Gem.
- Gemarkung
- Flur
- Flurstücksgrenze
- Gebäude
- Örtlichkeit von Objekten

- 37 Flurstücksnummer
- Vortübergehende Inanspruchnahme
- Arbeitsstreifen / bauzeitliche Zuwegung
- besondere Bauwerke
- Schachtstandort
- Druckleitungstrasse
- Trinkwasserleitung (SH)

- Fremdleitungen (unterirdisch)
- Fremdleitungen (oberirdisch)
- geplante Leitungen (nachrichtliche Übernahme)
- Angrenzende Blattsschnitte
- Waldfläche
- EibB Ausgleichs- und Ersatzmaßnahmen

Nähere Angaben zu den Kreuzungsplänen siehe Teil C1 Kreuzungsverzeichnis / KorB-GFN-000020-MA-DE und Teil F4.1 Übersichtslageplan Straßen- und Wegenutzung / KorB-GFN-000130-MA-DE.
Fremdleitungen sind nachrichtlich dargestellt. Es besteht keine Gewähr auf Lage und Vollständigkeit.
Die Lage, Tiefe und Dimension der Fremdleitungen sind bei Bauausführung durch Einweisung und Handschachtung zu ermitteln.

Anlage B4.4

Vorhabenträger:
BBPIG-Vorhaben Nr. 48 - Korridor B, Heide / West bis Polsum

Amprion GmbH
Robert-Schuman-Straße 7
44263 Dortmund

aufgestellt:

Bearbeitung:

Festgestellt nach § 24 NABEG

Bonn, den

Neubau der Höchstspannungsleitung
-BBPIG-Vorhaben Nr. 48 - Korridor B
Heide / West bis Polsum

Unterlagen zur Planfeststellung nach § 21 NABEG
Abschnitt B431 südlich Roßkopf (Wewelsfleth) - L111 östlich Allwörden (Freiburg (Elbe) / Wischhafen)

Teil B - Bautechnischer Teil
Teil B4 - Kreuzungspläne
Lagepläne

01	Erstfassung	LeN	Dos		
00	informelle Vorprüfung	LeN	Dos		
Rev.-Nr.	Änderungsvermerk:	Bearbeitet:	Geprüft:		
TP-Dok.ID:	KorB-GFN-000010-MA-DE	Maßstab:	1:2000		
DCC-Code:	CB -D00164 - Antragsunterlagen	D00164 - Application documents	Erstellt:	30.06.2025	
Vertraulichkeitsklasse:	Public	Ausgabe:	25.09.2025		
Inhalt:	Planfeststellung	Blattgröße (DIN / B x H):	1189 x 297 mm	Blatt:	4 von 8

Planersteller:

EibB Planungsgemeinschaft

Planersteller:

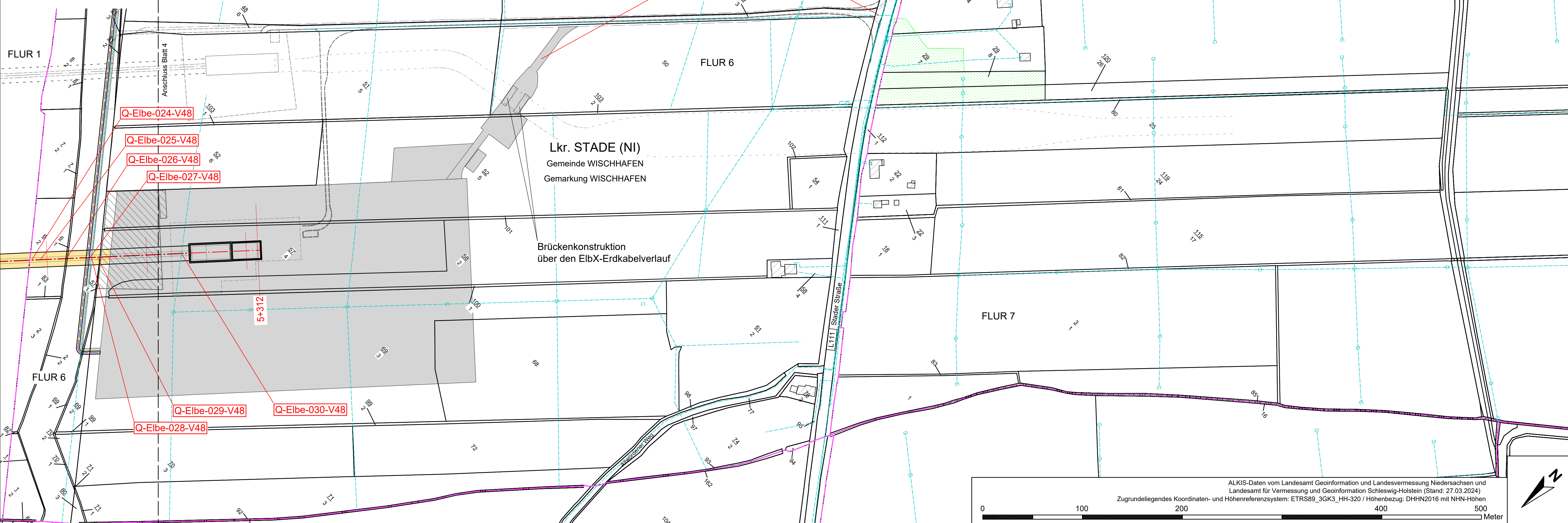
WTM Engineers GmbH
Johannisbollwerk 6-8
20459 Hamburg

Auftraggeber:

Amprion GmbH
Robert-Schuman-Straße 7
44623 Dortmund

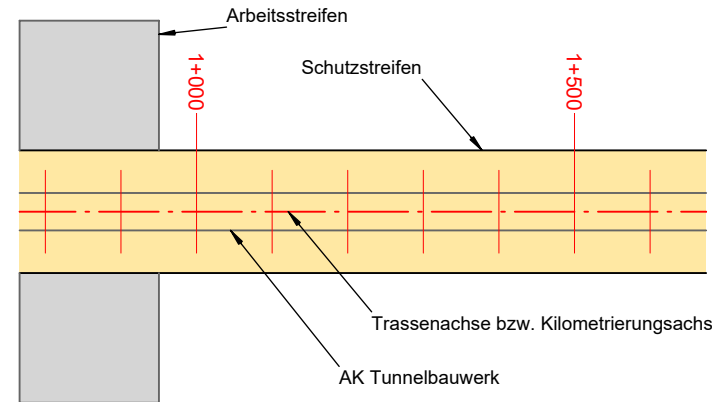
Lageplan

M 1:2000



Legende :

Systemskizze



Grenzen:

Land

Kreis

Stadt/Gem.

Gemarkung

Flur

Flurstücksgrenze

Gebäude

Örtlichkeit von

Objekten

37

Flurstücksnummer

Vorübergehende

Inanspruchnahme

Arbeitsstreifen /

bauzeitliche Zuwegung

besondere Bauwerke

Schachtstandort

Druckleitungstrasse

Trinkwasserleitung (SH)

Q-Elbe-001-V48

Fremdleitungen

(unterirdisch)

Fremdleitungen

(oberirdisch)

geplante Leitungen

(nachrichtliche Übernahme)

Angrenzende Blattsschnitte

Waldfläche

ElbB Ausgleichs- und

Ersatzmaßnahmen

Nähere Angaben zu den Kreuzungsplänen siehe Teil C1 Kreuzungsverzeichnis / KorB-GFN-000020-MA-DE und Teil F4.1 Übersichtslageplan Straßen- und Wegenutzung / KorB-GFN-000130-MA-DE.

Fremdleitungen sind nachrichtlich dargestellt. Es besteht keine Gewähr auf Lage und Vollständigkeit. Die Lage, Tiefe und Dimension der Fremdleitungen sind bei Bauausführung durch Einweisung und Handschachtung zu ermitteln.

Anlage B4.5

Vorhabenträger:
BBPIG-Vorhaben Nr. 48 - Korridor B, Heide / West bis Polsum

Amprion GmbH
Robert-Schuman-Straße 7
44263 Dortmund

aufgestellt:

Bearbeitung:

Festgestellt nach § 24 NABEG

Bonn, den



Neubau der Höchstspannungsleitung
-BBPIG-Vorhaben Nr. 48 - Korridor B
Heide / West bis Polsum

Unterlagen zur Planfeststellung nach § 21 NABEG
Abschnitt B431 südlich Roßkopf (Wewelsfleth) - L111 östlich Allwörden (Freiburg (Elbe) / Wischhafen)

Teil B - Bautechnischer Teil
Teil B4 - Kreuzungspläne
Lagepläne

01	Erstfassung	LeN	Dos
00	informelle Vorprüfung	LeN	Dos
Rev.-Nr.	Änderungsvermerk:	Bearbeitet:	Geprüft:
TP-Dok.ID:	KorB-GFN-000010-MA-DE	Maßstab:	1:2000
DCC-Code:	CB -D00164 - Antragsunterlagen	D00164 - Application documents	Erstellt:
Vertraulichkeitsklasse:	Public	Ausgabe:	25.09.2025
Inhalt:	Planfeststellung	Blattgröße (DIN / B x H):	1189 x 297 mm
Blatt:	5 von 8		

Planersteller:



EIBB Planungsgemeinschaft

Planersteller:



WTM Engineers GmbH
Johannisbollwerk 6-8
20459 Hamburg

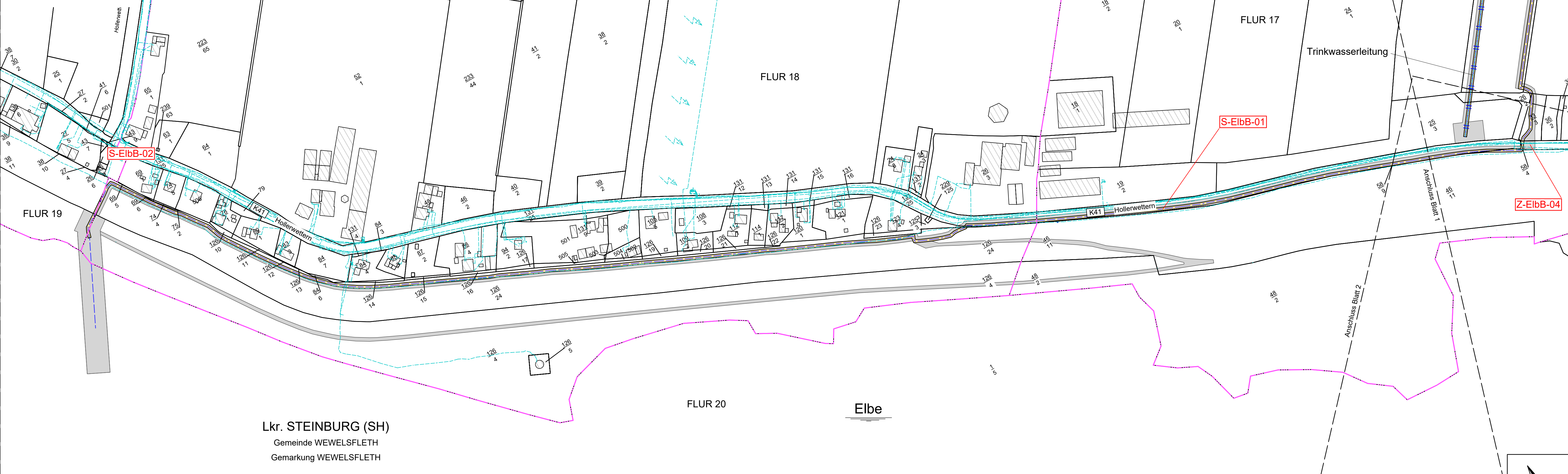
Auftraggeber:



Amprion GmbH
Robert-Schuman-Straße 7
44623 Dortmund

Lageplan

M 1:2000



Lkr. STEINBURG (SH)

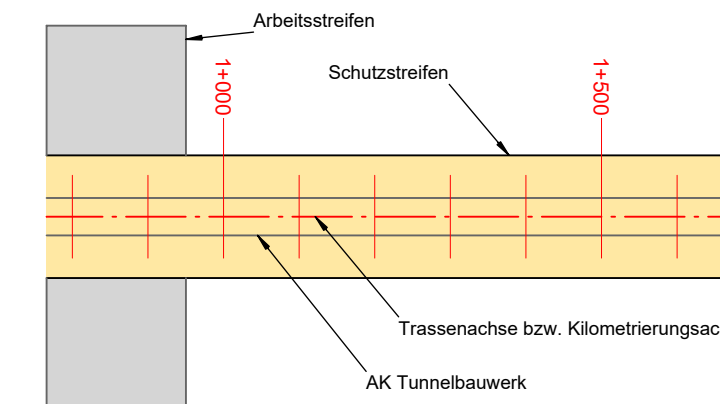
Gemeinde WEWELSFLETH

Gemarkung WEWELSFLETH

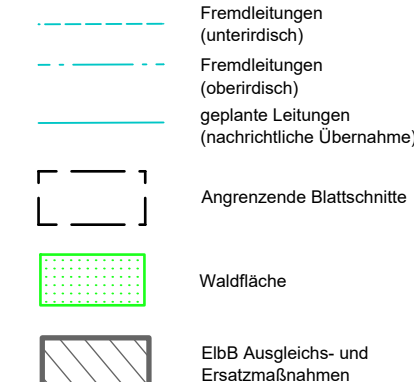
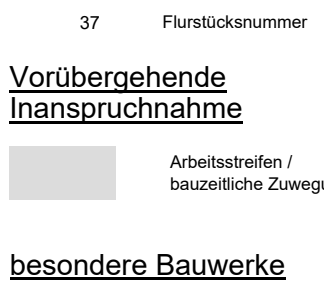
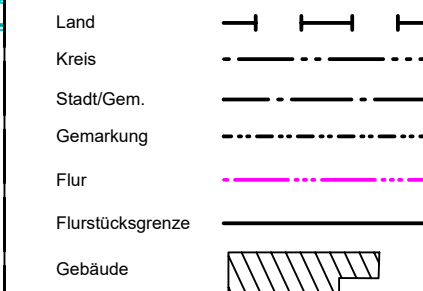
ALKIS-Daten vom Landesamt Geoinformation und Landesvermessung Niedersachsen und Landesamt für Vermessung und Geoinformation Schleswig-Holstein (Stand: 27.03.2024)
Zugrundeliegendes Koordinaten- und Höhenreferenzsystem: ETRS89_3GK3_HH-320 / Höhenbezug: DHHN2016 mit NHN-Höhen

Legende :

Systemskizze

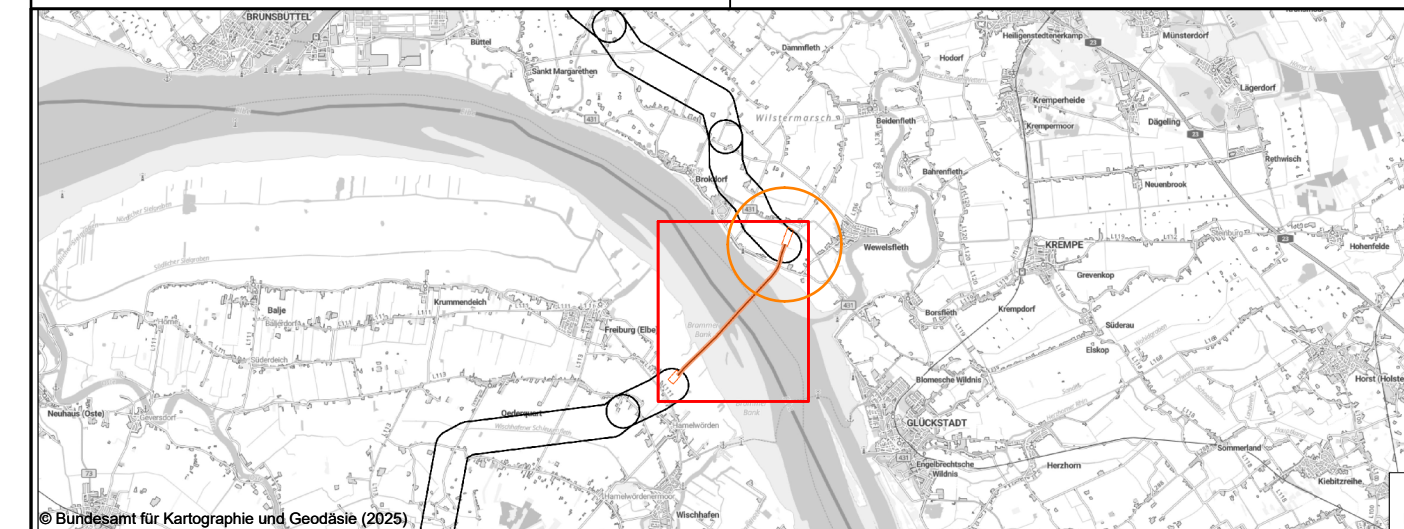


Grenzen:



Nähere Angaben zu den Kreuzungsplänen siehe Teil C1 Kreuzungsverzeichnis / KoB-GFN-000020-MA-DE und Teil F4.1 Übersichtslageplan Straßen- und Wegenutzung / KoB-GFN-000130-MA-DE.

Fremdleitungen sind nachrichtlich dargestellt. Es besteht keine Gewähr auf Lage und Vollständigkeit. Die Lage, Tiefe und Dimension der Fremdleitungen sind bei Bauausführung durch Einweisung und Handschachtung zu ermitteln.



Neubau der Höchstspannungsleitung

-BBPIG-Vorhaben Nr. 48 - Korridor B

Heide / West bis Polsum

Unterlagen zur Planfeststellung nach § 21 NABEG

Abschnitt B431 südlich Roßkopp (Wewelsfleth) - L111 östlich Allwörden (Freiburg (Elbe) / Wischhafen)

Teil B - Bautechnischer Teil

Teil B4 - Kreuzungspläne

Lagepläne

01	Erstfassung		LeN	Dos
00	informelle Vorprüfung		LeN	Dos
Rev.-Nr.	Änderungsvermerk:		Bearbeitet:	Geprüft:
TP-Dok.ID:	KoB-GFN-000010-MA-DE		Maßstab:	1:2000
DCC-Code:	CB -D00164 - Antragsunterlagen	D00164 - Application documents	Erstellt:	30.06.2025
Vertraulichkeitsklasse:	Public		Ausgabe:	25.09.2025
Inhalt:	Planfeststellung	Blattgröße (DIN / B x H):	1189 x 297 mm	Blatt:
				6 von 8

Planersteller:



WTM Engineers GmbH
Johannisbollwerk 6-8
20459 Hamburg

Planersteller:



WTM Engineers GmbH
Johannisbollwerk 6-8
20459 Hamburg

Auftraggeber:



Amprion GmbH
Robert-Schuman-Straße 7
44623 Dortmund

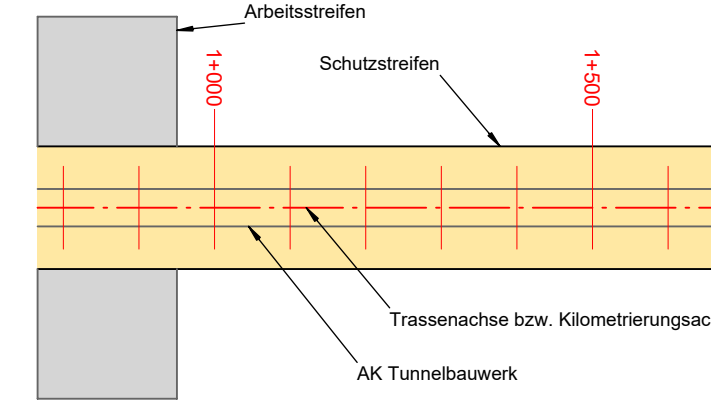
Lageplan

M 1:2000

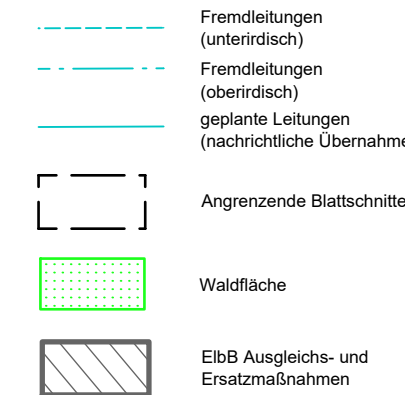
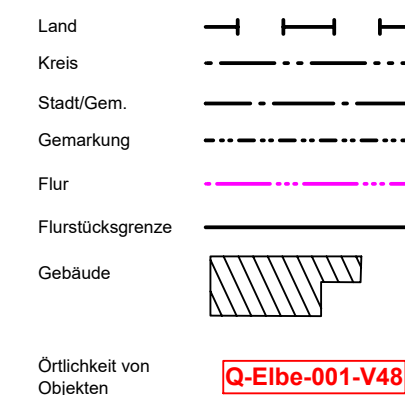


Legende :

Systemskizze



Grenzen:



Nähere Angaben zu den Kreuzungsplänen siehe Teil C1 Kreuzungsverzeichnis / KorB-GFN-000020-MA-DE und Teil F4.1 Übersichtslageplan Straßen- und Wegenutzung / KorB-GFN-000130-MA-DE.
Fremdleitungen sind nachrichtlich dargestellt. Es besteht keine Gewähr auf Lage und Vollständigkeit.
Die Lage, Tiefe und Dimension der Fremdleitungen sind bei Bauausführung durch Einweisung und Handschachtung zu ermitteln.

Anlage B4.7

Vorhabenträger:
BBPIG-Vorhaben Nr. 48 - Korridor B, Heide / West bis Polsum

Amprion GmbH
Robert-Schuman-Straße 7
44263 Dortmund

aufgestellt:

Bearbeitung:

Festgestellt nach § 24 NABEG

Bonn, den

Neubau der Höchstspannungsleitung
-BBPIG-Vorhaben Nr. 48 - Korridor B
Heide / West bis Polsum

Unterlagen zur Planfeststellung nach § 21 NABEG
Abschnitt B431 südlich Roßkopf (Wewelsfleth) - L111 östlich Allwörden (Freiburg (Elbe) / Wischhafen)

Teil B - Bautechnischer Teil
Teil B4 - Kreuzungspläne
Lagepläne

01	Erstfassung	LeN	Dos		
00	informelle Vorprüfung	LeN	Dos		
Rev.-Nr.	Änderungsvermerk:	Bearbeitet:	Geprüft:		
TP-Dok.ID:	KorB-GFN-000010-MA-DE	Maßstab:	1:2000		
DCC-Code:	CB -D00164 - Antragsunterlagen	D00164 - Application documents	Erstellt:	30.06.2025	
Vertraulichkeitsklasse:	Public	Ausgabe:	25.09.2025		
Inhalt:	Planfeststellung	Blattgröße (DIN / B x H):	1189 x 297 mm	Blatt:	7 von 8

Planersteller:

EIBB Planungsgemeinschaft

Planersteller:

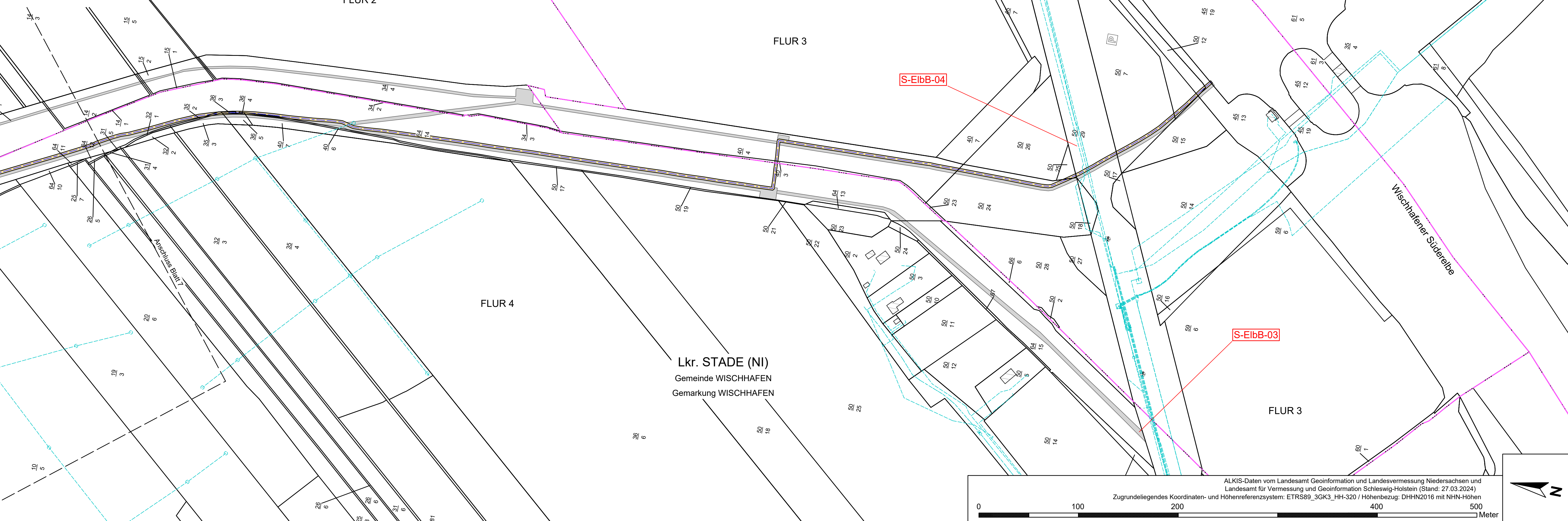
WTM Engineers GmbH
Johannisbollwerk 6-8
20459 Hamburg

Auftraggeber:

Amprion GmbH
Robert-Schuman-Straße 7
44623 Dortmund

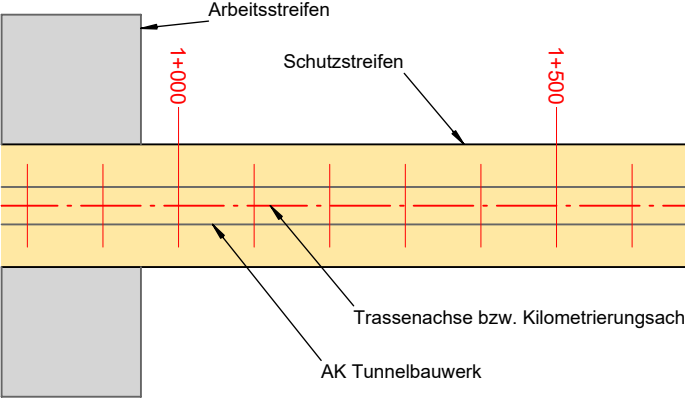
Lageplan

M 1:2000



Legende :

Systemskizze



Grenzen:

- Land
- Kreis
- Stadt/Gem.
- Gemarkung
- Flur
- Flurstücksgrenze
- Gebäude
- Ortlichkeit von Objekten

- 37 Flurstücksnummer
- Vortübergehende Inanspruchnahme
- Arbeitsstreifen / bauzeitliche Zuwegung
- besondere Bauwerke
- Schachtstandort
- Druckleitungstrasse
- Trinkwasserleitung (SH)

- Fremdleitungen (unterirdisch)
- Fremdleitungen (oberirdisch)
- geplante Leitungen (nachrichtliche Übernahme)
- Angrenzende Blattsnitte
- Waldfläche
- ElbB Ausgleichs- und Ersatzmaßnahmen

Nähere Angaben zu den Kreuzungsplänen siehe Teil C1 Kreuzungsverzeichnis / KorB-GFN-000020-MA-DE und Teil F4.1 Übersichtslageplan Straßen- und Wegenutzung / KorB-GFN-000130-MA-DE.

Fremdleitungen sind nachrichtlich dargestellt. Es besteht keine Gewähr auf Lage und Vollständigkeit. Die Lage, Tiefe und Dimension der Fremdleitungen sind bei Bauausführung durch Einweisung und Handschachtung zu ermitteln.

Anlage B4.8

Vorhabenträger:
BBPIG-Vorhaben Nr. 48 - Korridor B, Heide / West bis Polsum

Amprion GmbH
Robert-Schuman-Straße 7
44263 Dortmund

Bearbeitung:

Festgestellt nach § 24 NABEG

Bonn, den

aufgestellt:

Neubau der Höchstspannungsleitung
-BBPIG-Vorhaben Nr. 48 - Korridor B
Heide / West bis Polsum

Unterlagen zur Planfeststellung nach § 21 NABEG
Abschnitt B431 südlich Roßkopf (Wewelsfleth) - L111 östlich Allwörden (Freiburg (Elbe) / Wischhafen)

Teil B - Bautechnischer Teil
Teil B4 - Kreuzungspläne
Lagepläne

01	Erstfassung	LeN	Dos		
00	informelle Vorprüfung	LeN	Dos		
Rev.-Nr.	Änderungsvermerk:	Bearbeitet:	Geprüft:		
TP-Dok.ID:	KorB-GFN-000010-MA-DE	Maßstab:	1:2000		
DCC-Code:	CB -D00164 - Antragsunterlagen	D00164 - Application documents	Erstellt:	30.06.2025	
Vertraulichkeitsklasse:	Public	Ausgabe:	25.09.2025		
Inhalt:	Planfeststellung	Blattgröße (DIN / B x H):	1189 x 297 mm	Blatt:	8 von 8

Planersteller:

EIBB Planungsgemeinschaft

Planersteller:

WTM Engineers GmbH
Johannisbollwerk 6-8
20459 Hamburg

Auftraggeber:

Amprion GmbH
Robert-Schuman-Straße 7
44623 Dortmund