

# Korridor B

Unterlagen nach § 21 NABEG  
BBPIG Vorhaben 48

Abschnitt Elbe

Teil C – Eigentumsbelange  
C3 – Rechtserwerbspläne

---

Stand: 25.09.2025

Revision: 01

Vertraulichkeit: Public

DCC: CB -D00164 - Antragsunterlagen

TP Doc ID: KorB-GFN-000023-MA-DE

## Revisionsindex

Rev.	Datum	Änderung	Ersteller	Prüfer	Freigeber
01	25.09.2025	Erstfassung	LeN	Dos	LaC
02					
03					
04					
05					

---

**Antragsteller:**

Amprion GmbH  
Robert-Schuman-Straße 7  
44263 Dortmund

i. V. Arndt Feldmann

i. A. Dirk Hensen

**Verfasser:**

Planungsgemeinschaft ElbB  
c/o WTM Engineers GmbH  
Johannisbollwerk 6–8  
20459 Hamburg



Rechtserwerbsplan SH Teil 1

M 1:2000



Lkr. STEINBURG (SH)

Gemeinde WEWELSFLETH

Gemarkung WEWELSFLETH

Groß Wisch

Startschacht ElbB

Betriebsgelände ElbB

Baufeld ElbB

Anschluss SH Teil 2 siehe KorB\_ElbB\_C3.2

Tunnelbauwerk ElbB

000+0

001+0

002+0

003+0

004+0

005+0

006+0

FLUR 17

Baustellenzufahrt ElbX

Startschacht ElbX

Anschluss an Druckleitungs-  
trasse ElbX

Baufeld ElbX

Druckleitungstrasse ElbX

Rohrleitungsbrücke

gemeinsam genutzte Druck-  
leitungstrasse ElbX / ElbB

Baustellenzufahrt ElbX

Startschacht ElbX

Anschluss an Druckleitungs-  
trasse ElbX

Baufeld ElbX

Druckleitungstrasse ElbX

Rohrleitungsbrücke

gemeinsam genutzte Druck-  
leitungstrasse ElbX / ElbB

Der grüne Weg

Tunnelbauwerk ElbX

Tunnelbauwerk ElbX

Der grüne Weg

Tunnelbauwerk ElbX

Tunnelbauwerk ElbX

Legende

Lageplan

Staatsgrenze

Landesgrenze

Landkreisgrenze

Gemeindegrenze

Gemarkungsgrenze

Flurgrenze

Flurstücksgrenze

Grenze des Antrags

Wohn-, Wirtschafts-,  
öffentliches Gebäude

Flurstücksnummer

lfd.-Nr. der von der  
Planung betroffenen  
Flurstücke  
(siehe Teil C2.2 RE-Verz.)

Systemachse  
Korridor B,  
Tunnelbauwerk

Schutzstreifenfläche  
Tunnelbauwerk

Tunnelbauwerk  
(Tunnelbauwerk)

Stationierung  
(Tunnelbauwerk)

Schutzstreifenfläche  
Druckleitungstrasse

Druckleitungstrasse

temporäre Arbeitsfläche

temporäre Zuwegung

dauerhafte Zuwegung  
Betriebszufahrt ElbB  
(Dienstbarkeit)

Schutzstreifenfläche  
(Dienstbarkeit)

Freileitung

Ver-/Entsorgungsleitung \*

unterirdisches Kabel \*

oberirdisches Kabel

Schutzstreifen

Blattschnittübersicht

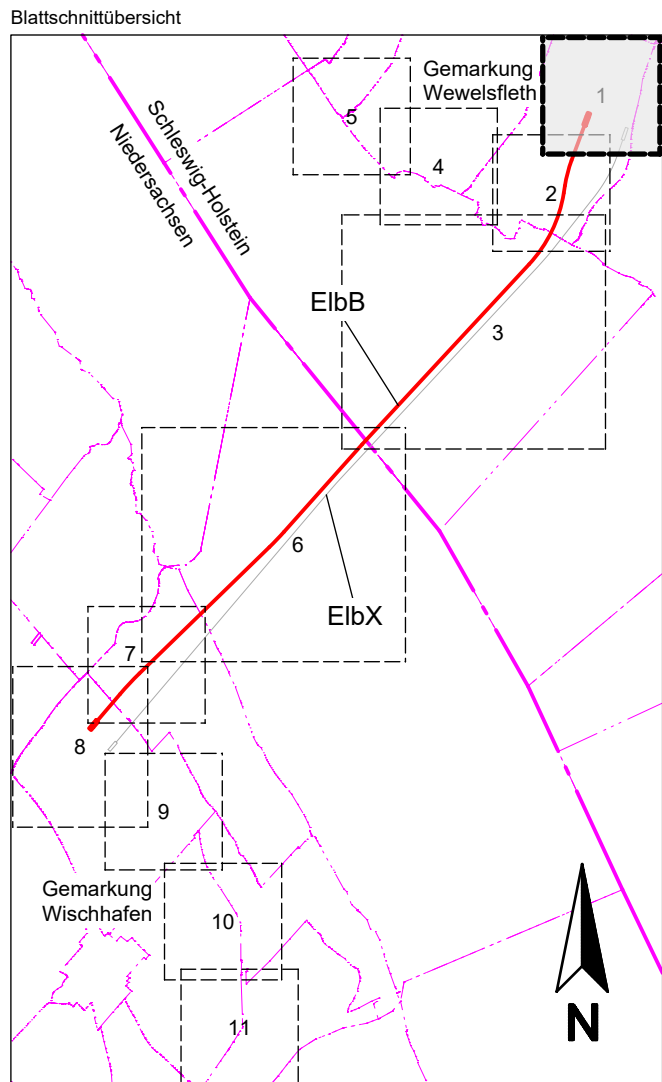
Gewässer

Topographie

Vegetation /  
Baum m. Kronenbereich

Großgrün

\* Dargestellt sind nur Leitungen, die zur Veröffentlichung freigegeben sind.



Zugehörige Pläne:

KorB_ElbB_C3_REPläne	C3.1	Rechtserwerbsplan SH Teil 1, Startschacht
KorB_ElbB_C3_REPläne	C3.2	Rechtserwerbsplan SH Teil 2, Startschacht
KorB_ElbB_C3_REPläne	C3.3	Rechtserwerbsplan SH Teil 3, Startschacht
KorB_ElbB_C3_REPläne	C3.4	Rechtserwerbsplan SH Teil 4, Startschacht
KorB_ElbB_C3_REPläne	C3.5	Rechtserwerbsplan SH Teil 5, Startschacht
KorB_ElbB_C3_REPläne	C3.6	Rechtserwerbsplan NI Teil 1, Zielschacht
KorB_ElbB_C3_REPläne	C3.7	Rechtserwerbsplan NI Teil 2, Zielschacht
KorB_ElbB_C3_REPläne	C3.8	Rechtserwerbsplan NI Teil 3, Zielschacht
KorB_ElbB_C3_REPläne	C3.9	Rechtserwerbsplan NI Teil 4, Zielschacht
KorB_ElbB_C3_REPläne	C3.10	Rechtserwerbsplan NI Teil 5, Zielschacht
KorB_ElbB_C3_REPläne	C3.11	Rechtserwerbsplan NI Teil 6, Zielschacht

KorB\_ElbB\_C2.2\_RE-Verz

Rechtserwerbsverzeichnis

Kreuzungsobjekte	
001	Gewässer 2. Ordnung, Graben 9 Hollerwettern / Sielverband Hollerwettern-Humsterdorf
002, 030	Graben / Privateigentümer
Nicht kreuzende Objekte	

Zugrundeliegendes Koordinaten- und  
Höhenreferenzsystem:

ETRS89\_3GK3\_HH-320 = Ellipsoid: ETRS89

Projektion: 3°-Streifen Gauß-Krüger 3. Streifen

HH-320: Lagestatus 320 in Hamburg

Höhenbezug DHHN2016 mit NHN-Höhen

Zugrundeliegende ALKIS und Vermessung:

ALKIS-Lieferung 2024-03-27

Vermessung DHHN2016 mit NHN-Höhen

Lieferung vom 2024-08-26

Anlage C3.1

Vorhabenträger:  
BBPIG-Vorhaben Nr. 48 - Korridor B, Heide / West bis Polsum

Amprion GmbH  
Robert-Schuman-Straße 7  
44263 Dortmund

Bearbeitung:

Festgestellt nach § 24 NABEG

Bonn, den

aufgestellt:



Neubau der Höchstspannungsleitung  
-BBPIG-Vorhaben Nr. 48 - Korridor B  
Heide / West bis Polsum

Unterlagen zur Planfeststellung nach § 21 NABEG  
Abschnitt B431 südlich Roßkopp (Wewelsfleth) - L111 östlich Allwörden (Freiburg (Elbe) / Wischhafen)

Teil C - Eigentumsbelange  
Teil C3 - Rechtserwerbspläne  
Schleswig-Holstein Teil 1, Lageplan

01	Erstfassung	LeN	Dos
00	informelle Vorprüfung	LeN	Dos
Rev.-Nr.	Änderungsvermerk:	Bearbeitet:	Geprüft:
TP-Dok.ID:	KorB-GFN-000023-MA-DE	Maßstab:	1:2000
DCC-Code:	CB -D00164 - Antragsunterlagen	Erstellt:	30.06.2025
Vertraulichkeitsklasse:	Public	Ausgabe:	25.09.2025
Inhalt:	Planfeststellung	Blattgröße (DIN / B x H):	970 x 420
		Blatt:	1 von 11

Planersteller:



Planersteller:



Auftraggeber:

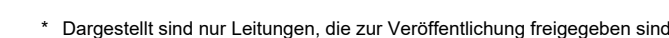




M 1:2000



## Lageplan



KorB_EiBb_C3_REPiäne	C3.1	Rechtserwerbsplan SH Teil 1, Startschacht
KorB_EiBb_C3_REPiäne	C3.2	Rechtserwerbsplan SH Teil 2, Startschacht
KorB_EiBb_C3_REPiäne	C3.3	Rechtserwerbsplan SH Teil 3, Startschacht
KorB_EiBb_C3_REPiäne	C3.4	Rechtserwerbsplan SH Teil 4, Startschacht
KorB_EiBb_C3_REPiäne	C3.5	Rechtserwerbsplan SH Teil 5, Startschacht
KorB_EiBb_C3_REPiäne	C3.6	Rechtserwerbsplan NI Teil 1, Zielschacht
KorB_EiBb_C3_REPiäne	C3.7	Rechtserwerbsplan NI Teil 2, Zielschacht
KorB_EiBb_C3_REPiäne	C3.8	Rechtserwerbsplan NI Teil 3, Zielschacht
KorB_EiBb_C3_REPiäne	C3.9	Rechtserwerbsplan NI Teil 4, Zielschacht
KorB_EiBb_C3_REPiäne	C3.10	Rechtserwerbsplan NI Teil 5, Zielschacht
KorB_EiBb_C3_REPiäne	C3.11	Rechtserwerbsplan NI Teil 6, Zielschacht

KorB ElbB C2.2 RE-Verz      Rechtserwerbsverzeichnis

Nicht kreuzende Objekte	



ALKIS-Lieferung 2024-03-27

## Vermessung DHHN2016 mit NHN-Höhen

Lieferung vom 2024-08-26

Anlage C3.2

Vorhabenträger:  
BBPIG-Vorhaben Nr. 48 - Korridor B, Heide / West bis Pöls

Bearbeitung:

Festgestellt nach § 24 NABEG
------------------------------

Bonn, der

aufgestellt	
-------------	--



## Heide / West bis Polsum

Abschnitt B431 südlich Roßkopp (Wewelsfleth) - L111 östlich Allwörden (Freiburg (Elbe) / Wischhafen

### Teil C3 - Rechtserwerbspläne

## Schleswig-Holstein Teil 2, Lageplan

01	Erstfassung	LeN	Dos
00	informelle Vorprüfung	LeN	Dos
Rev.-Nr.	Änderungsvermerk:	Bearbeitet:	Geprüft:
TP-Dok.ID:	KorB-GFN-000023-MA-DE		Maßstab: 1:2000
DCC-Code:	CB -D00164 - Antragsunterlagen	D00164 - Application documents	Erstellt: 30.06.2025
Vertraulichkeitsklasse:	Public		Ausgabe: 25.09.2025
Inhalt:	Planfeststellung	Blattgröße (DIN / B x H): 970 x 420	Blatt: 2 von 11

Planersteller	
---------------	--



**EIBB**  
WTM Engineers GmbH | BabEng GmbH  
EibB Planungsgemeinschaft

Planersteller

**WTM**  
ENGINEERS

WTM Engineers GmbH  
Johannisbollwerk 6-8  
20459 Hamburg

Auftraggeber:

**amprion**  
verbindet

Amprion GmbH  
Robert-Schuman-Straße  
44623 Dortmund



Rechtserwerbsplan SH Teil 3

M 1:2000



Anschluss SH Teil 2 siehe KorB\_ElbB\_C3.4

Elbe

Anschluss SH Teil 2 siehe KorB\_ElbB\_C3.2

Lkr. STEINBURG (SH)  
Gemeinde WEWELSFLETH  
Gemarkung WEWELSFLETH

Tunnelbauwerk ElbB

Tunnelbauwerk ElbX

Anschluss NI Teil 1 siehe KorB\_ElbB\_C3.6

Lkr. STADE (NI)  
Gemeinde WISCHHAFEN  
Gemarkung WISCHHAFEN

Elbe

Zugrundeliegendes Koordinaten- und Höhenreferenzsystem:

ETRS89\_3GK3\_HH-320 = Ellipsoid: ETRS89

Projektion: 3°-Streifen Gauß-Krüger 3. Streifen

HH-320: Lagestatus 320 in Hamburg

Höhenbezug DHHN2016 mit NHN-Höhen

Zugrundeliegende ALKIS und Vermessung:

ALKIS-Lieferung 2024-03-27

Vermessung DHHN2016 mit NHN-Höhen

Lieferung vom 2024-08-26

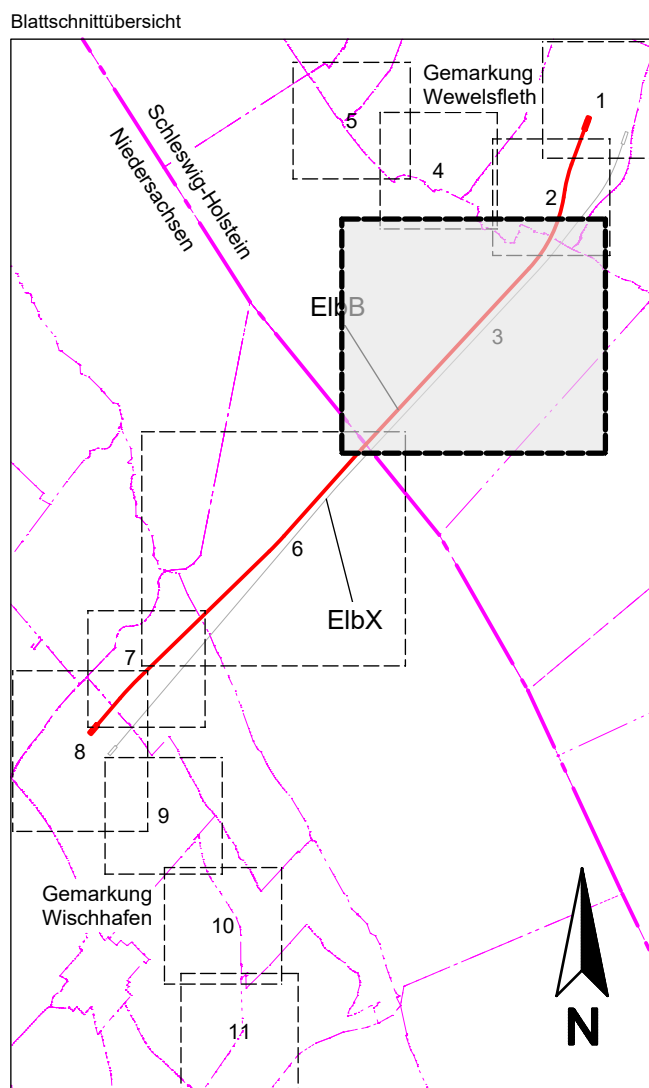
Legende

Lageplan

	Staatsgrenze		temporäre Arbeitsfläche
	Landschutzzone		temporäre Zuwegung
	Gemeindegrenze		dauerhafte Zuwegung
	Gemarkungsgrenze		Berechnungsbereich ElbB (Dienstreifen)
	Flurgrenze		Schutzstreifenfläche (Dienstreifen)
	Flurstücksgrenze		Freileitung
	Grenze des Antrags		Vier-Wegekreuzung
	Wohn-, Wirtschafts-, öffentliches Gebäude		unterirdisches Kabel
	Flurstücknummer		Schutzstreifen
	Nr. Nr. der von der Planung betroffenen Flurstücke (siehe Teil C2.3 RE-Verz.)		Blattschnittbereich
	Systemachse		Gewässer
	Korridor & Tunnelbauwerk		Topographie
	Schutzstreifenfläche Tunnelbauwerk		Vegetation
	Tunnelbauwerk		Baum m. Kronenbereich
	Stationierung (Tunnelbauwerk)		Grüngrün
	Schutzstreifenfläche Druckleitungstrasse		
	Druckleitungstrasse		

\* Dargestellt sind nur Leitungen, die zur Veröffentlichung freigegeben sind.

Kreuzungsobjekte	
018	Elbe / Wasser- und Schifffahrtsamt Elbe-Nordsee
Nicht kreuzende Objekte	



Zugehörige Pläne:

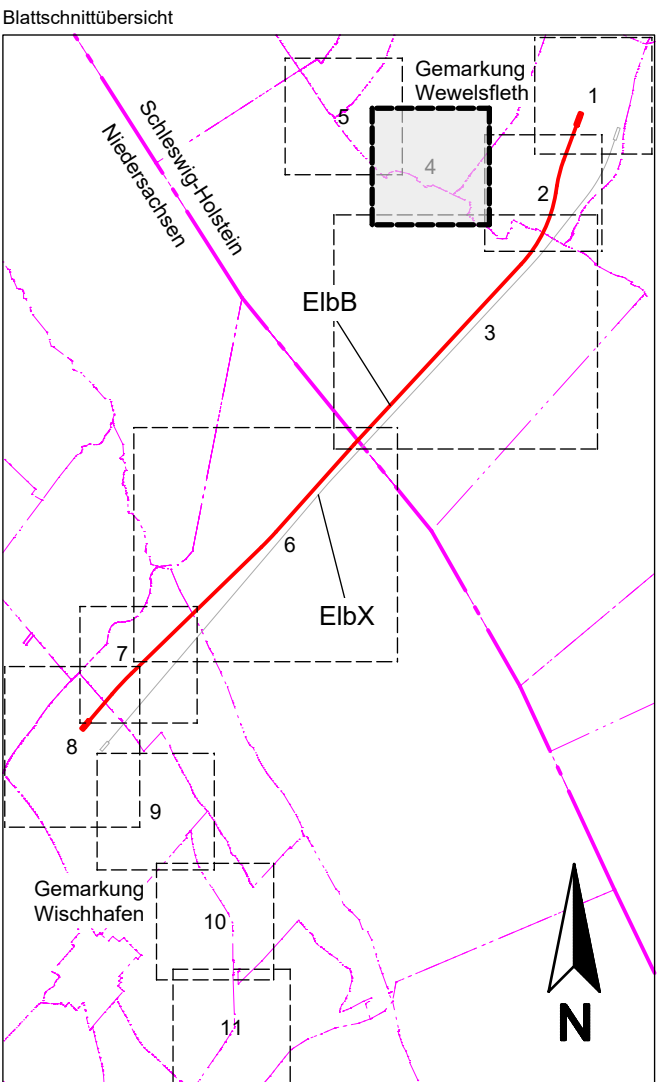
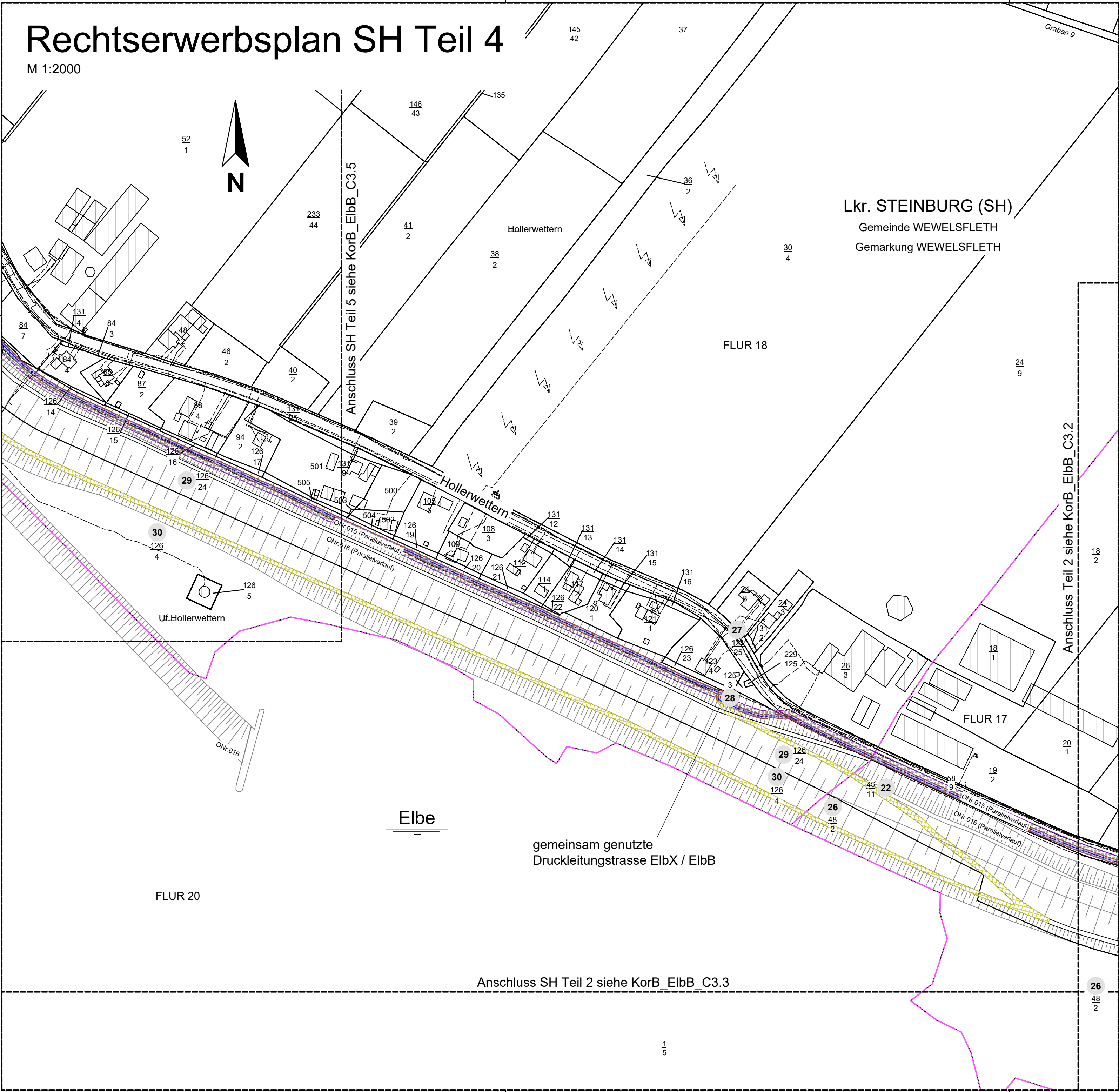
KorB_ElbB_C3_REPläne C3.1	Rechtserwerbsplan SH Teil 1, Startschacht
KorB_ElbB_C3_REPläne C3.2	Rechtserwerbsplan SH Teil 2, Startschacht
KorB_ElbB_C3_REPläne C3.3	Rechtserwerbsplan SH Teil 3, Startschacht
KorB_ElbB_C3_REPläne C3.4	Rechtserwerbsplan SH Teil 4, Startschacht
KorB_ElbB_C3_REPläne C3.5	Rechtserwerbsplan SH Teil 5, Startschacht
KorB_ElbB_C3_REPläne C3.6	Rechtserwerbsplan NI Teil 1, Zielschacht
KorB_ElbB_C3_REPläne C3.7	Rechtserwerbsplan NI Teil 2, Zielschacht
KorB_ElbB_C3_REPläne C3.8	Rechtserwerbsplan NI Teil 3, Zielschacht
KorB_ElbB_C3_REPläne C3.9	Rechtserwerbsplan NI Teil 4, Zielschacht
KorB_ElbB_C3_REPläne C3.10	Rechtserwerbsplan NI Teil 5, Zielschacht
KorB_ElbB_C3_REPläne C3.11	Rechtserwerbsplan NI Teil 6, Zielschacht

KorB\_ElbB\_C2.2\_RE-Verz

Rechtserwerbsverzeichnis

Anlage C3.3			
Vorhabenträger: BBPIG-Vorhaben Nr. 48 - Korridor B, Heide / West bis Polsum  Amprion GmbH Robert-Schuman-Straße 7 44263 Dortmund	Bearbeitung:  Festgestellt nach § 24 NABEG Bonn, den		
aufgestellt:			
Neubau der Höchstspannungsleitung -BBPIG-Vorhaben Nr. 48 - Korridor B Heide / West bis Polsum			
Unterlagen zur Planfeststellung nach § 21 NABEG Abschnitt B431 südlich Rolköpp (Wewelsfleth) - L111 östlich Althornden (Freiburg (Elbe) / Wischhafen)			
Teil C - Eigentumsbelange Teil C3 - Rechtserwerbspläne Schleswig-Holstein Teil 3, Lageplan			
01	Erfassung	LeN	Dos
00	informelle Vorprüfung	LeN	Dos
Rev.-Nr.	Änderungsvermerk	Bearbeitet:	Geprüft:
Trk-Dok.-ID	KorB-GP-N-000023-MA-DE	Modifiziert:	1.2.2008
DCC-Code	CB_000164 - Antragsunterlagen	Erstellt:	30.06.2025
Vertraulichkeitsklasse	Public	Ausgabe:	25.09.2025
Inhalt:	Planfeststellung	Blattgröße (DN / B x H)	1189 x 841
Blatt:			3 von 11
Planersteller:	Plansteller:	Auftraggeber:	
 EIBB Planungsgemeinschaft	 WTM Engineers GmbH Johann-Schäfer-Str. 6-8 20459 Hamburg	 Amprion GmbH Robert-Schuman-Straße 7 44263 Dortmund	





Zugehörige Pläne:

KorB_ElbB_C3_REPläne C3.1	Rechtserwerbsplan SH Teil 1, Startschacht
KorB_ElbB_C3_REPläne C3.2	Rechtserwerbsplan SH Teil 2, Startschacht
KorB_ElbB_C3_REPläne C3.3	Rechtserwerbsplan SH Teil 3, Startschacht
KorB_ElbB_C3_REPläne C3.4	Rechtserwerbsplan SH Teil 4, Startschacht
KorB_ElbB_C3_REPläne C3.5	Rechtserwerbsplan SH Teil 5, Startschacht
KorB_ElbB_C3_REPläne C3.6	Rechtserwerbsplan NI Teil 1, Zielschacht
KorB_ElbB_C3_REPläne C3.7	Rechtserwerbsplan NI Teil 2, Zielschacht
KorB_ElbB_C3_REPläne C3.8	Rechtserwerbsplan NI Teil 3, Zielschacht
KorB_ElbB_C3_REPläne C3.9	Rechtserwerbsplan NI Teil 4, Zielschacht
KorB_ElbB_C3_REPläne C3.10	Rechtserwerbsplan NI Teil 5, Zielschacht
KorB_ElbB_C3_REPläne C3.11	Rechtserwerbsplan NI Teil 6, Zielschacht

KorB\_ElbB\_C2.2\_RE-Verz      Rechtserwerbsverzeichnis

**Legende**  
Lageplan

	Staatsgrenze		temporäre Arbeitsfläche
	Landesgrenze		temporäre Zuwegung
	Landkreisgrenze		dauerhafte Zuwegung Betriebszufahrt ElbB (Dienstbarkeit)
	Gemeindegrenze		Schutzstreifenfläche (Dienstbarkeit)
	Gemarkungsgrenze		Freileitung
	Flurgrenze		Ver-/Entsorgungsleitung *
	Flurstücksgrenze		unterirdisches Kabel *
	Grenze des Antrags		oberirdisches Kabel
	Wohn-, Wirtschafts-, öffentliches Gebäude		Schutzstreifen
	Flurstücknummer		Blattschnittübersicht
	lfd.-Nr. der von der Planung betroffenen Flurstücke (siehe Teil C2.2 RE-Verz.)		Gewässer
	Systemachse Korridor B, Tunnelbauwerk		Topographie
	Schutzstreifenfläche Tunnelbauwerk		Vegetation / Baum m. Kronenbereich
	Tunnelbauwerk		Größgrün
	Stationierung (Tunnelbauwerk)		
	Schutzstreifenfläche Druckleitungsstrasse		
	Druckleitungsstrasse		

\* Dargestellt sind nur Leitungen, die zur Veröffentlichung freigegeben sind.

Kreuzungsobjekte	

Nicht kreuzende Objekte	

**Zugrundeliegendes Koordinaten- und Höhenreferenzsystem:**

ETRS89\_3GK3\_HH-320 = Ellipsoid: ETRS89  
Projektion: 3°-Streifen Gauß-Krüger 3. Streifen  
HH-320: Lagestatus 320 in Hamburg  
Höhenbezug DHHN2016 mit NHN-Höhen

**Zugrundeliegende ALKIS und Vermessung:**

ALKIS-Lieferung 2024-03-27  
Vermessung DHHN2016 mit NHN-Höhen  
Lieferung vom 2024-08-26

Anlage C3.4

<b>Vorhabenträger:</b> BBPIG-Vorhaben Nr. 48 - Korridor B, Heide / West bis Polsum	<b>Bearbeitung:</b>
Amprion GmbH Robert-Schuman-Straße 7 44263 Dortmund	Festgestellt nach § 24 NABEG  Bonn, den
<b>aufgestellt:</b>	

Neubau der Höchstspannungsleitung  
**-BBPIG-Vorhaben Nr. 48 - Korridor B**  
Heide / West bis Polsum

**Unterlagen zur Planfeststellung nach § 21 NABEG**  
Abschnitt B431 südlich Roßkopp (Wewelsfleth) - L111 östlich Allwörden (Freiburg (Elbe) / Wischhafen)

**Teil C - Eigentumsbelange**  
**Teil C3 - Rechtserwerbspläne**  
Schleswig-Holstein Teil 4, Lageplan

01	Erstfassung	LeN	Dos
00	informelle Vorprüfung	LeN	Dos
Rev.-Nr.	Änderungsvermerk:	Bearbeitet:	Geprüft:
TP-Dok.ID:	KorB-GFN-000023-MA-DE	Maßstab:	1:2000
DCC-Code:	CB - D00164 - Antragsunterlagen	Erstellt:	30.06.2025
Vertraulichkeitsklasse:	Public	Ausgabe:	25.09.2025
Inhalt:	Planfeststellung	Blattgröße (DIN / B x H):	970 x 420
		Blatt:	4 von 11
Planersteller:		Auftraggeber:	
 EIBB Planungsgemeinschaft		 WTM Engineers GmbH Johannisbollwerk 6-8 20459 Hamburg	
		 Amprion GmbH Robert-Schuman-Straße 7 44623 Dortmund	



Rechtserwerbsplan SH Teil 5

M 1:2000



Lkr. STEINBURG (SH)  
Gemeinde WEWELSFLETH  
Gemarkung WEWELSFLETH

Elbe

FLUR 20

25  
1  
5

gemeinsam genutzte  
Druckleitungstrasse ElbX / ElbB

Anschluss SH Teil 4 siehe KorB\_ElbB\_C3.4

FLUR 18

Hollerwetterm

Zugehörige Pläne:

KorB\_ElbB\_C3\_REPläne C3.1 Rechtserwerbsplan SH Teil 1, Startschacht  
KorB\_ElbB\_C3\_REPläne C3.2 Rechtserwerbsplan SH Teil 2, Startschacht  
KorB\_ElbB\_C3\_REPläne C3.3 Rechtserwerbsplan SH Teil 3, Startschacht  
KorB\_ElbB\_C3\_REPläne C3.4 Rechtserwerbsplan SH Teil 4, Startschacht  
KorB\_ElbB\_C3\_REPläne C3.5 Rechtserwerbsplan SH Teil 5, Startschacht  
KorB\_ElbB\_C3\_REPläne C3.6 Rechtserwerbsplan NI Teil 1, Zielschacht  
KorB\_ElbB\_C3\_REPläne C3.7 Rechtserwerbsplan NI Teil 2, Zielschacht  
KorB\_ElbB\_C3\_REPläne C3.8 Rechtserwerbsplan NI Teil 3, Zielschacht  
KorB\_ElbB\_C3\_REPläne C3.9 Rechtserwerbsplan NI Teil 4, Zielschacht  
KorB\_ElbB\_C3\_REPläne C3.10 Rechtserwerbsplan NI Teil 5, Zielschacht  
KorB\_ElbB\_C3\_REPläne C3.11 Rechtserwerbsplan NI Teil 6, Zielschacht

KorB\_ElbB\_C2.2\_RE-Verz Rechtserwerbsverzeichnis

Legende

Lageplan

	Staatsgrenze		temporäre Arbeitsfläche
	Landesgrenze		temporäre Zuwegung
	Landkreisgrenze		dauerhafte Zuwegung Betriebszufahrt ElbB (Dienstbarkeit)
	Gemeindegrenze		Schutzstreifenfläche (Dienstbarkeit)
	Gemarkungsgrenze		Freileitung
	Flurgrenze		Ver-/Entsorgungsleitung *
	Flurstücksgrenze		unterirdisches Kabel *
	Grenze des Antrags		oberirdisches Kabel
	Wohn-, Wirtschafts-, öffentliches Gebäude		Schutzstreifen
	Flurstücknummer		Blattschnittübersicht
	lfd.-Nr. der von der Planung betroffenen Flurstücke (siehe Teil C2.2 RE-Verz.)		Gewässer
	Systemachse Korridor B, Tunnelbauwerk		Topographie
	Schutzstreifenfläche Tunnelbauwerk		Vegetation / Baum m. Kronenbereich
	Tunnelbauwerk		Größgrün
	Stationierung (Tunnelbauwerk)		
	Schutzstreifenfläche Druckleitungstrasse		
	Druckleitungstrasse		

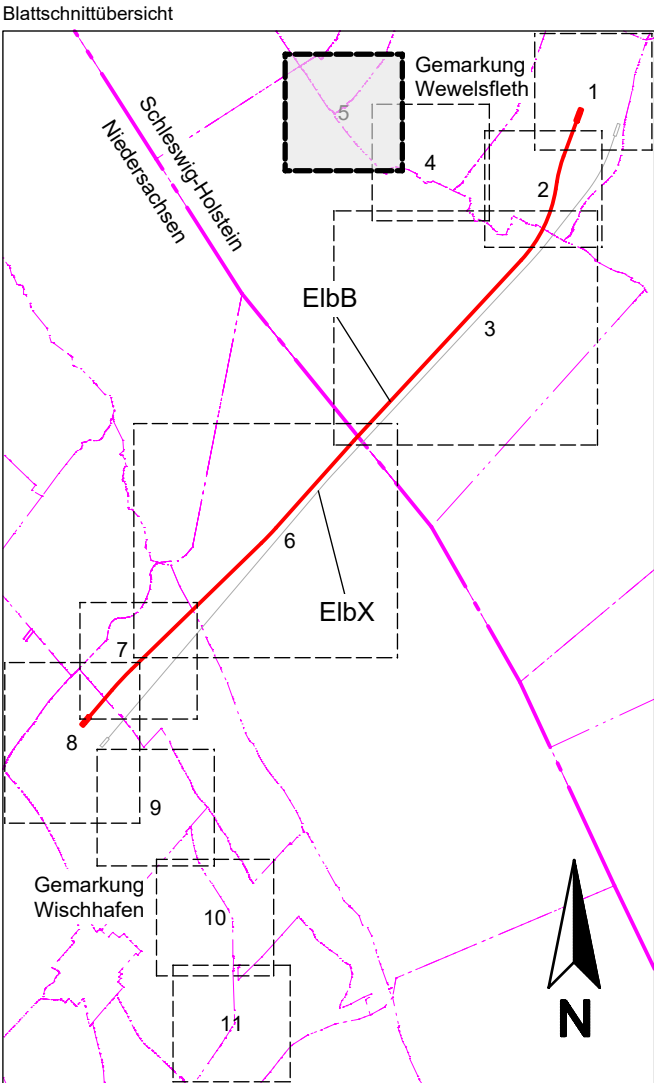
\* Dargestellt sind nur Leitungen, die zur Veröffentlichung freigegeben sind.

Kreuzungsobjekte

031	Deichquerungsweg / Deich- und Hauptsielverband Wilstermarsch
032	Deichverteidigungsweg / Deich- und Hauptsielverband Wilstermarsch
033	Deichquerung / Deich- und Hauptsielverband Wilstermarsch

Nicht kreuzende Objekte

--	--



Zugrundeliegendes Koordinaten- und Höhenreferenzsystem:

ETRS89\_3GK3\_HH-320 = Ellipsoid: ETRS89  
Projektion: 3°-Streifen Gauß-Krüger 3. Streifen  
HH-320: Lagestatus 320 in Hamburg  
Höhenbezug DHHN2016 mit NHN-Höhen

Zugrundeliegende ALKIS und Vermessung:

ALKIS-Lieferung 2024-03-27  
Vermessung DHHN2016 mit NHN-Höhen  
Lieferung vom 2024-08-26

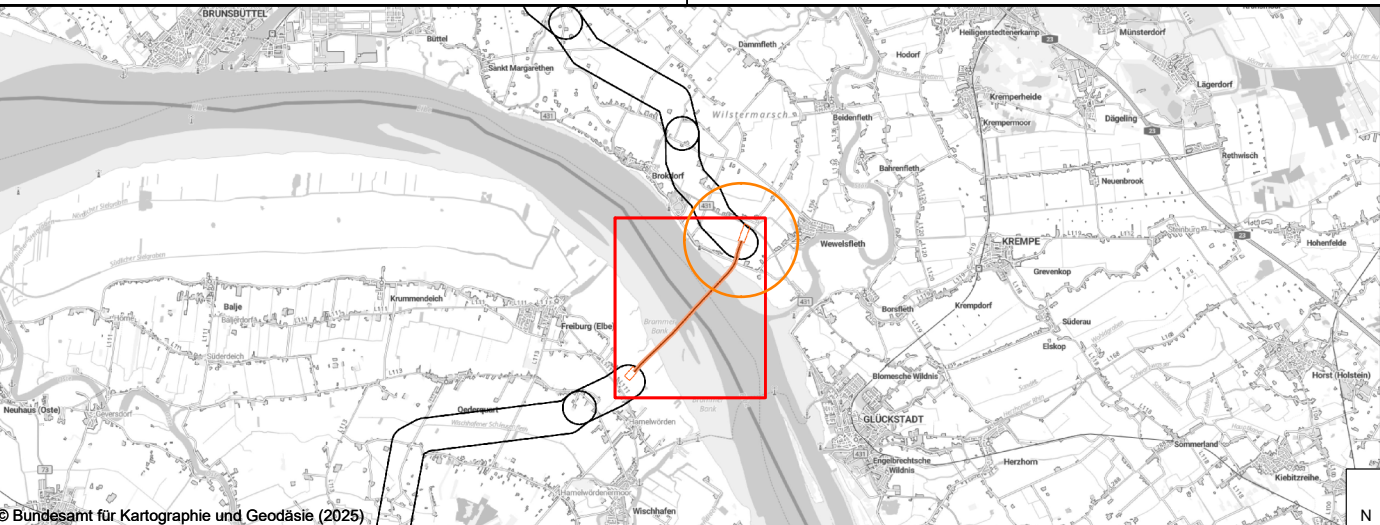
Anlage C3.5

Vorhabenträger:  
BBPIG-Vorhaben Nr. 48 - Korridor B, Heide / West bis Polsum

Bearbeitung:

Amprion GmbH  
Robert-Schuman-Straße 7  
44263 Dortmund

aufgestellt:



Neubau der Höchstspannungsleitung  
-BBPIG-Vorhaben Nr. 48 - Korridor B  
Heide / West bis Polsum

Unterlagen zur Planfeststellung nach § 21 NABEG  
Abschnitt B431 südlich Roßkopp (Wewelsfleth) - L111 östlich Allwörden (Freiburg (Elbe) / Wischhafen)

Teil C - Eigentumsbelange  
Teil C3 - Rechtserwerbspläne  
Schleswig-Holstein Teil 5, Lageplan

01	Erstfassung	LeN	Dos
00	informelle Vorprüfung	LeN	Dos
Rev.-Nr.	Änderungsvermerk:	Bearbeitet:	Geprüft:
TP-Dok.ID:	KorB-GFN-000023-MA-DE	Maßstab:	1:2000
DCC-Code:	CB -D00164 - Antragsunterlagen	Erstellt:	30.06.2025
Vertraulichkeitsklasse:	Public	Ausgabe:	25.09.2025
Inhalt:	Planfeststellung	Blattgröße (DIN / B x H):	970 x 420
		Blatt:	5 von 11

Planersteller:



Planersteller:



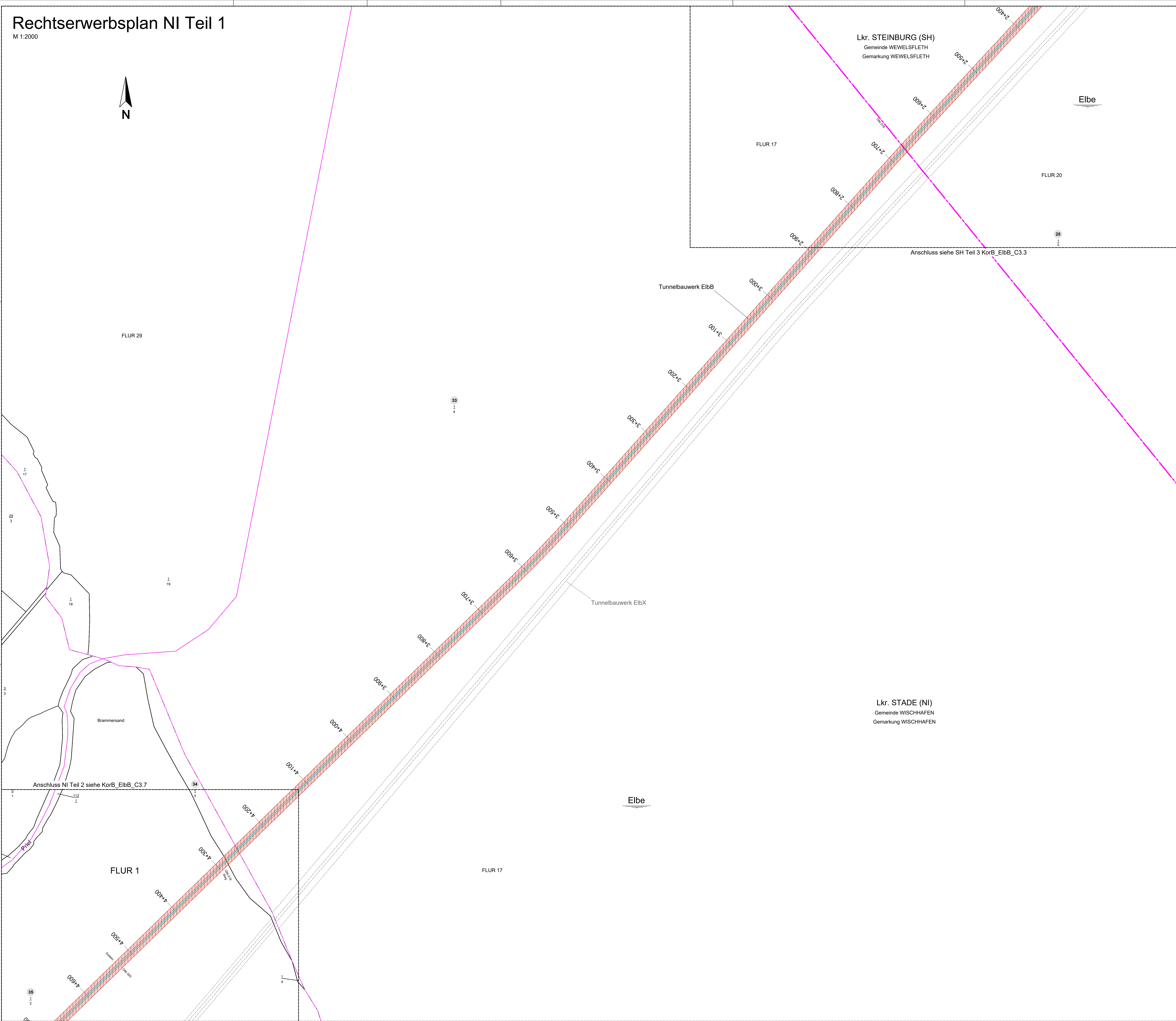
Auftraggeber:





Rechtserwerbsplan NI Teil 1

M 1:2000



Zugrundeliegendes Koordinaten- und Höhenreferenzsystem:

ETRS89\_3GK3\_HH-320 = Ellipsoid: ETRS89  
Projektion: 3°-Streifen Gauß-Krüger 3. Streifen  
HH-320: Lagestatus 320 in Hamburg  
Höhenbezug DHHN2016 mit NHN-Höhen

Zugrundeliegende ALKIS und Vermessung:

ALKIS-Lieferung 2024-03-27  
Vermessung DHHN2016 mit NHN-Höhen  
Lieferung vom 2024-08-26

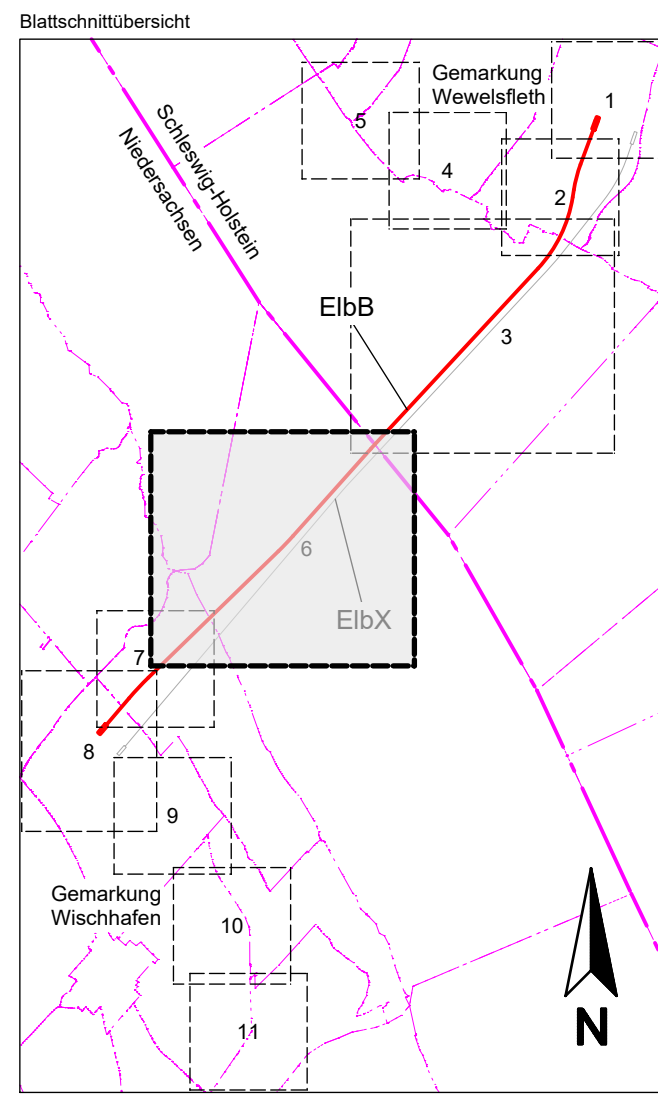
Legende

Lageplan

	Staatsgrenze		temporäre Arbeitsfläche
	Landesgrenze		temporäre Zuwegung
	Landesgrenze		dauerhafte Zuwegung beiwegensunter ElbB (Dienstbarkeit)
	Gemeindegrenze		Schutzstreifenfläche (Dienstbarkeit)
	Flurgrenze		Freileitung
	Flurstücksgrenze		Vor-Einstiegungsbereich *
	Grenze des Antrags		oberirdisches Kabel
	Wohn-, Wirtschafts-, öffentliches Gelände		Schutzstreifen
	Flurstücknummer		Blattschnittbereich
	Id. Nr. der von der Pflanzung betroffenen Flurstücke (siehe Teil C2.3 RE-Verz.)		Gewässer
	Systemachse		Topographie
	Korridor B		Vegetation / Baum im Kronenbereich
	Tunnelbauwerk		Grüngrün
	Schutzstreifenfläche Tunnelbauwerk		
	Tunnelbauwerk (Tunnelbauwerk)		
	Stationierung		
	Schutzstreifenfläche Druckungsgrasse		
	Druckungsgrasse		

\* Dargestellt sind nur Leitungen, die zur Veröffentlichung freigegeben sind.

Kreuzungsobjekte	
018	Elbe / Wasser- und Schifffahrtsamt Elbe-Nordsee
Nicht kreuzende Objekte	



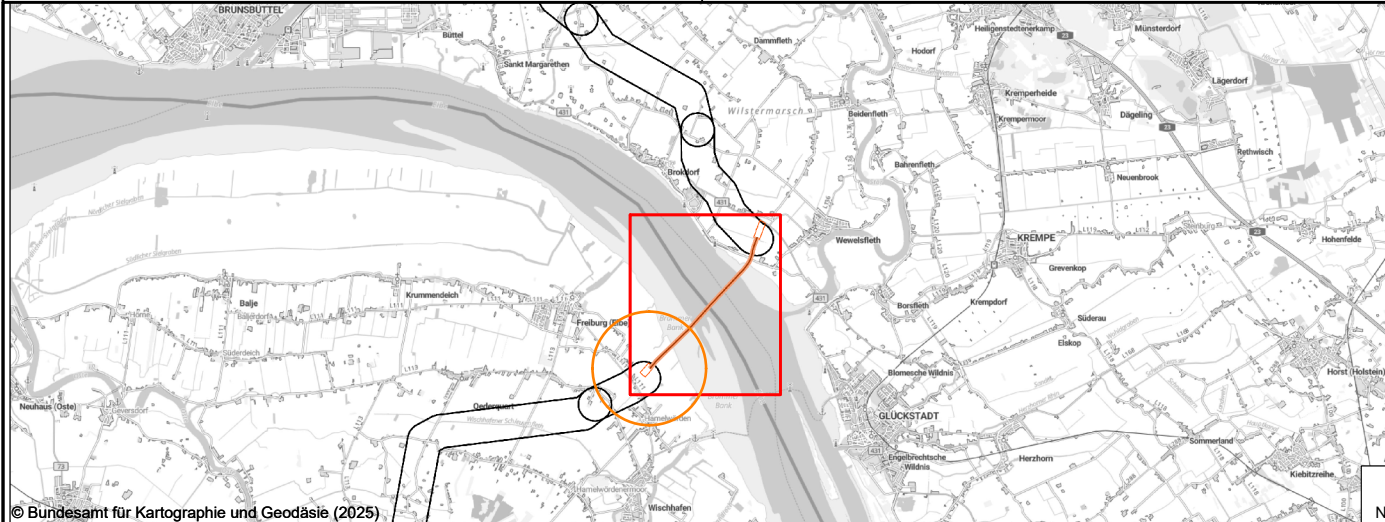
Zugehörige Pläne:

KorB\_ElbB\_C3\_REPläne C3.1 Rechtsenerwerbsplan SH Teil 1, Startschacht  
KorB\_ElbB\_C3\_REPläne C3.2 Rechtsenerwerbsplan SH Teil 2, Startschacht  
KorB\_ElbB\_C3\_REPläne C3.3 Rechtsenerwerbsplan SH Teil 3, Startschacht  
KorB\_ElbB\_C3\_REPläne C3.4 Rechtsenerwerbsplan SH Teil 4, Startschacht  
KorB\_ElbB\_C3\_REPläne C3.5 Rechtsenerwerbsplan SH Teil 5, Startschacht  
KorB\_ElbB\_C3\_REPläne C3.6 Rechtsenerwerbsplan NI Teil 1, Zielschacht  
KorB\_ElbB\_C3\_REPläne C3.7 Rechtsenerwerbsplan NI Teil 2, Zielschacht  
KorB\_ElbB\_C3\_REPläne C3.8 Rechtsenerwerbsplan NI Teil 3, Zielschacht  
KorB\_ElbB\_C3\_REPläne C3.9 Rechtsenerwerbsplan NI Teil 4, Zielschacht  
KorB\_ElbB\_C3\_REPläne C3.10 Rechtsenerwerbsplan NI Teil 5, Zielschacht  
KorB\_ElbB\_C3\_REPläne C3.11 Rechtsenerwerbsplan NI Teil 6, Zielschacht

KorB\_ElbB\_C2.2\_RE-Verz Rechtsenerwerbsverzeichnis

Anlage C3.6

Vorhabenträger: BBPIG-Vorhaben Nr. 48 - Korridor B, Heide / West bis Polsum	Bearbeitung:
Amprion GmbH Robert-Schuman-Straße 7 44263 Dortmund	Festgestellt nach § 24 NABEG Bonn, den
aufgestellt:	



Neubau der Höchstspannungsleitung  
-BBPIG-Vorhaben Nr. 48 - Korridor B  
Heide / West bis Polsum

Unterlagen zur Planfeststellung nach § 21 NABEG  
Abschnitt B431 südlich Rolköpp (Wewelsfleth) - L111 östlich Allworden (Freiburg (Elbe) / Wischhafen)

Teil C - Eigentumsbelange  
Teil C3 - Rechtserwerbspläne  
Niedersachsen Teil 1, Lageplan

01	Erfassung	LeN	Dos
02	Informelle Vorprüfung	LeN	Dos
Rev.-Nr.	Änderungsvermerk	Bearbeitet:	Geprüft:
Trk-Dok-ID	KorB-GP-N-000023-MA-DE	Erstellt:	1.2.2008
DCC-Code	CB_000164 - Antragsunterlagen	D00164 - Application documents	Erstellt:
Vertraulichkeitsklasse	Public	Ausgabe:	25.09.2025
Inhalt:	Planfeststellung	Blattgröße (DN / B x H)	1189 x 841
		Blatt:	6 von 11

Planersteller:



EIBB Planungsgemeinschaft

Planersteller:



WTM Engineers GmbH  
Johann-Schäfer-Str. 6-8  
20459 Hamburg

Auftraggeber:



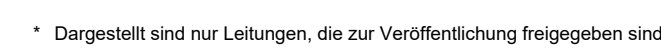
amprion GmbH  
Robert-Schuman-Straße 7  
44263 Dortmund



M 1:2000



## Lageplan



Rechtserwerbsverzeichnis

Nicht kreuzende Objekte	

Lieferung vom 2024-08-26

Anlage C3.7

**Neubau der Höchstspannungsleitung**  
**-BBPIG-Vorhaben Nr. 48 - Korridor B**  
Heide / West bis Polsum

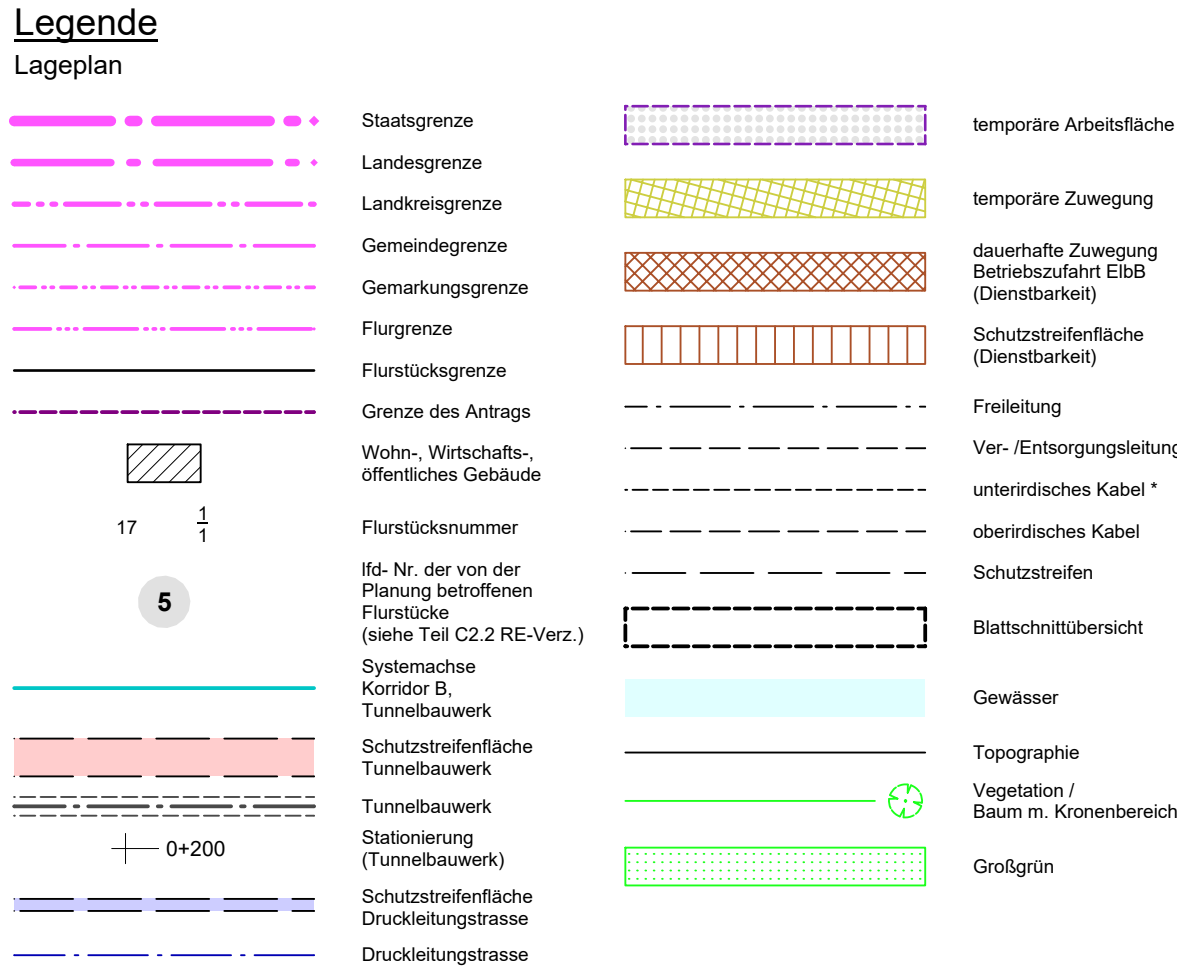
**Unterlagen zur Planfeststellung nach § 21 NABEG**  
Abschnitt B431 südlich Roßkopp (Wewelsfleth) - L111 östlich Allwörden (Freiburg (Elbe) / Wischhafen)

## Niedersachsen Teil 2, Lageplan

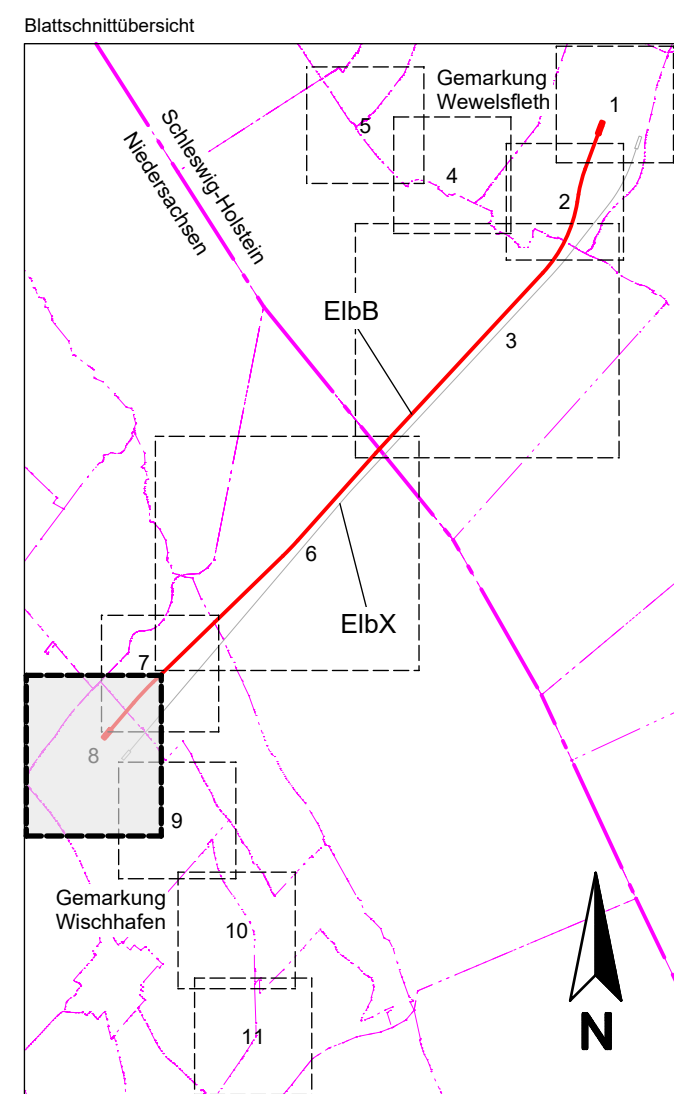
<p>Planersteller:</p>  <p>WTM Engineers GmbH   Bildung GmbH</p> <p><b>EibB Planungsgemeinschaft</b></p>	<p>Planersteller:</p>  <p>WTM Engineers GmbH Johannisbollwerk 6-8 20459 Hamburg</p>	<p>Auftraggeber:</p>  <p>amprion verbündet</p> <p>Amprion GmbH Robert-Schuman-Straße 7 44623 Dortmund</p>
--	--	--



M 1:2000



Kreuzungsobjekte	
029	Verrohrter Vorfluter / Unterhaltungsverband Kehldingen
034	Weg? ?
Nicht kreuzende Objekte	



Korb_ElB8_C3_REPLANE	C3.1	Rechtswertersplan SH Teil 1, Startschacht
Korb_ElB8_C3_REPLANE	C3.2	Rechtswertersplan SH Teil 2, Startschacht
Korb_ElB8_C3_REPLANE	C3.3	Rechtswertersplan SH Teil 3, Startschacht
Korb_ElB8_C3_REPLANE	C3.4	Rechtswertersplan SH Teil 4, Startschacht
Korb_ElB8_C3_REPLANE	C3.5	Rechtswertersplan SH Teil 5, Startschacht
Korb_ElB8_C3_REPLANE	C3.6	Rechtswertersplan NI Teil 1, Zielschacht
Korb_ElB8_C3_REPLANE	C3.7	Rechtswertersplan NI Teil 2, Zielschacht
Korb_ElB8_C3_REPLANE	C3.8	Rechtswertersplan NI Teil 3, Zielschacht
Korb_ElB8_C3_REPLANE	C3.9	Rechtswertersplan NI Teil 4, Zielschacht
Korb_ElB8_C3_REPLANE	C3.10	Rechtswertersplan NI Teil 5, Zielschacht
Korb_ElB8_C3_REPLANE	C3.11	Rechtswertersplan NI Teil 6, Zielschacht

KorB\_ElbB\_C2.2\_RE-Verz      Rechtserwerbsverzeichnis

ETRS89 3GK3 HH-320 = Ellipsoid: ETRS89

Projektion: 3°-Streifen Gauß-Krüger 3 Streifen

## HH-320: Lagestatus 320 in Hamburg

## Höhenbezug DHHN2016 mit NHN-Höhen

## ALKIS-Lieferung 2024-03-27

# Vermessung DHHN2016 mit NHN-Höhen

Lieferung vom 2024-08-26

Anlage C3.8

Vorhabenträger:  
BBPIG-Vorhaben Nr. 48 - Korridor B, Heide / West bis Pöls

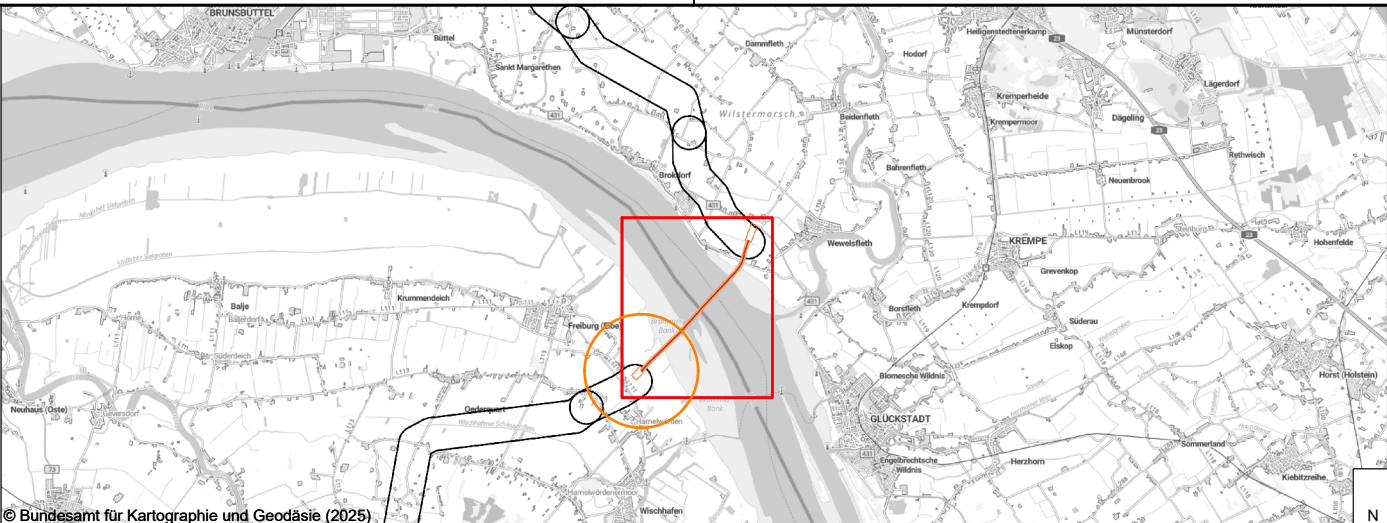
Amprion GmbH  
Robert-Schuman-Straße 7  
44263 Dortmund

aufgestellt

Bearbeitung:

Festgestellt nach § 24 NABEG

Bonn, der



## Neubau der Höchstspannungsleitung

**-BBPIG-Vorhaben Nr. 48 - Korridor B**

Heide / West bis Polsum

## Unterlagen zur Planfeststellung nach § 21 NABEG

## Unterlagen zur Planfeststellung nach § 21 NABEG

## Teil C - Eigentumsbelange

### Teil C3 - Rechtserwerbspläne

## Niedersachsen Teil 3, Lageplan

01	Erstfassung	LeN	Dos
00	informelle Vorprüfung	LeN	Dos
Rev.-Nr.	Änderungsvermerk:	Bearbeitet:	Geprüft:
TP-Dok.-ID:	KorB-GFN-000023-MA-DE	Maßstab:	1:2000
DCG-Code:	CB - D00164 - Antragsunterlagen	Erstellt:	30.06.2025
Vertraulichkeitsklasse	Public	Ausgabe:	25.09.2025
Inhalt:	Planfeststellung	Blattgröße (DIN / B x H):	841 x 594
		Blatt:	8 von 11

Planersteller:



ElbB Planungsgemeinschaft

Planersteller:



WTM Engineers GmbH  
Johannisbollwerk 6-8  
20459 Hamburg

Auftraggeber:

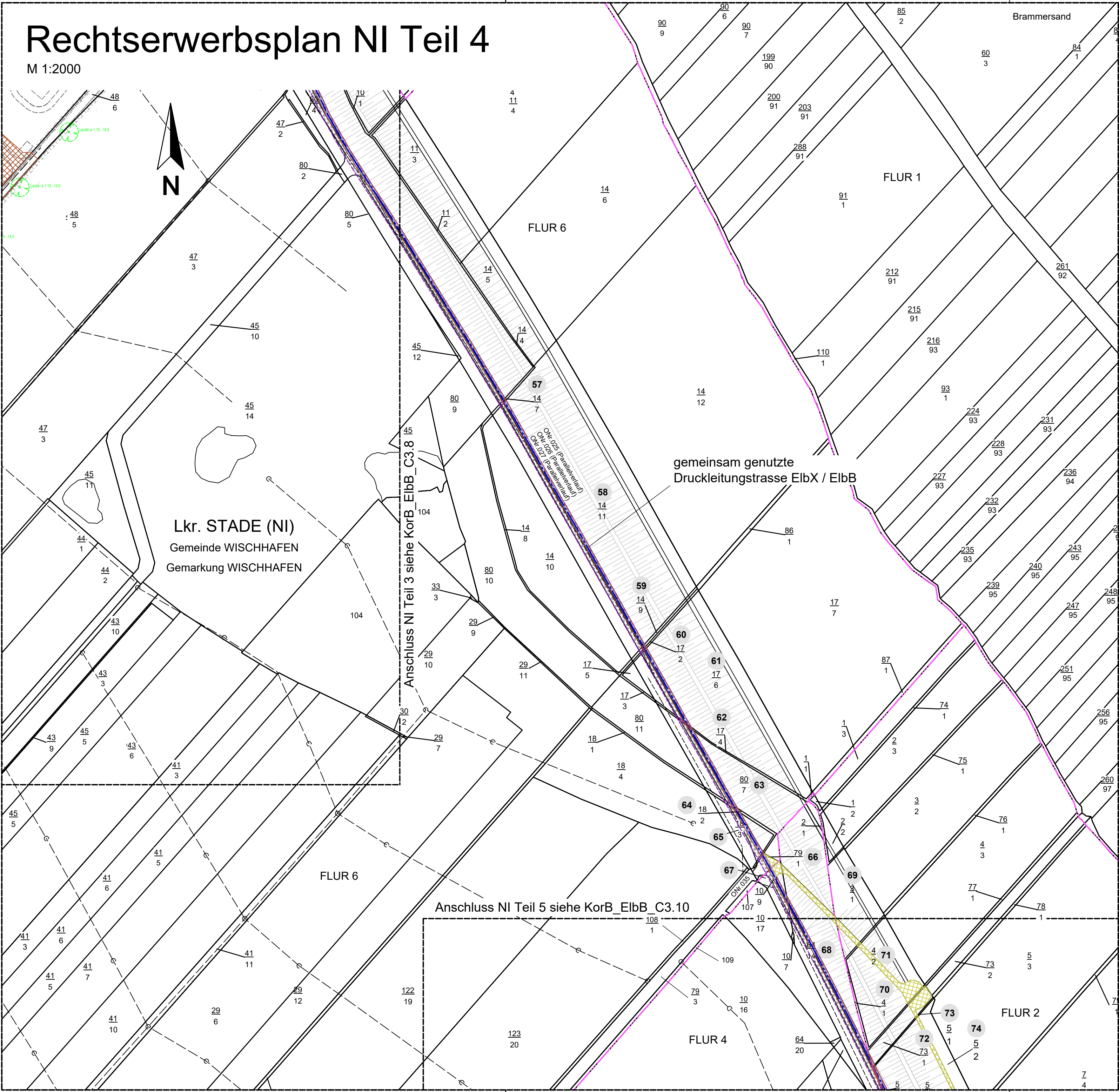


Amprion GmbH  
Robert-Schuman-Straße  
44623 Dortmund



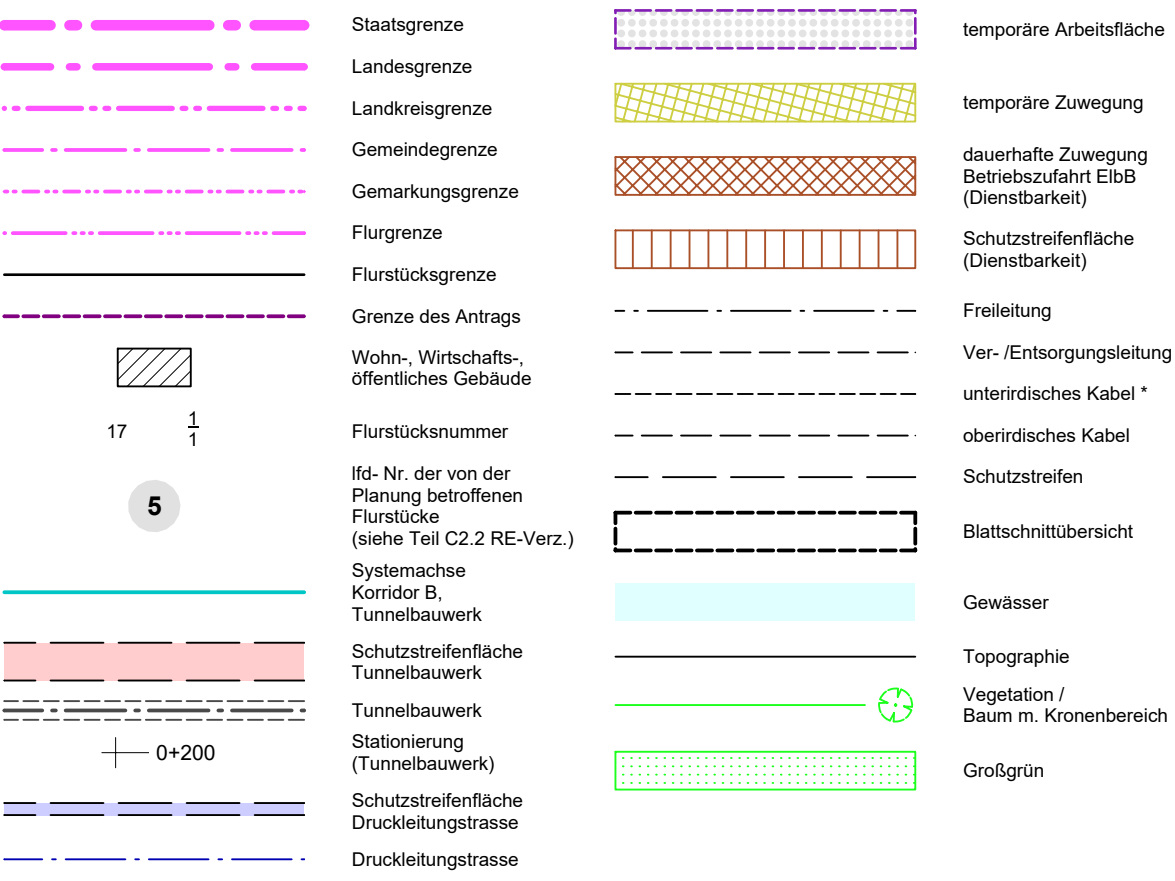
Rechtserwerbsplan NI Teil 4

M 1:2000

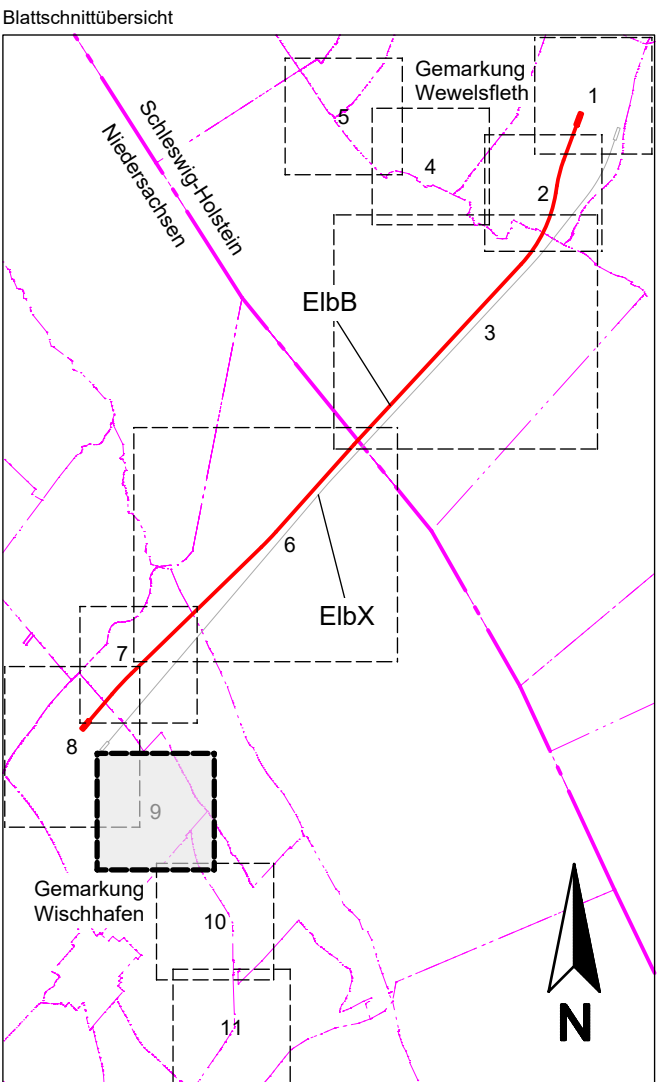


Legende

Lageplan



\* Dargestellt sind nur Leitungen, die zur Veröffentlichung freigegeben sind.



Zugehörige Pläne:

- KorB\_ElbB\_C3\_REPläne C3.1 Rechtserwerbsplan SH Teil 1, Startschacht
- KorB\_ElbB\_C3\_REPläne C3.2 Rechtserwerbsplan SH Teil 2, Startschacht
- KorB\_ElbB\_C3\_REPläne C3.3 Rechtserwerbsplan SH Teil 3, Startschacht
- KorB\_ElbB\_C3\_REPläne C3.4 Rechtserwerbsplan SH Teil 4, Startschacht
- KorB\_ElbB\_C3\_REPläne C3.5 Rechtserwerbsplan SH Teil 5, Startschacht
- KorB\_ElbB\_C3\_REPläne C3.6 Rechtserwerbsplan NI Teil 1, Zielschacht
- KorB\_ElbB\_C3\_REPläne C3.7 Rechtserwerbsplan NI Teil 2, Zielschacht
- KorB\_ElbB\_C3\_REPläne C3.8 Rechtserwerbsplan NI Teil 3, Zielschacht
- KorB\_ElbB\_C3\_REPläne C3.9 Rechtserwerbsplan NI Teil 4, Zielschacht
- KorB\_ElbB\_C3\_REPläne C3.10 Rechtserwerbsplan NI Teil 5, Zielschacht
- KorB\_ElbB\_C3\_REPläne C3.11 Rechtserwerbsplan NI Teil 6, Zielschacht

KorB\_ElbB\_C2.2\_RE-Verz Rechtserwerbsverzeichnis

Kreuzungsobjekte	
035	Weg / ?
Nicht kreuzende Objekte	

Zugrundeliegendes Koordinaten- und Höhenreferenzsystem:

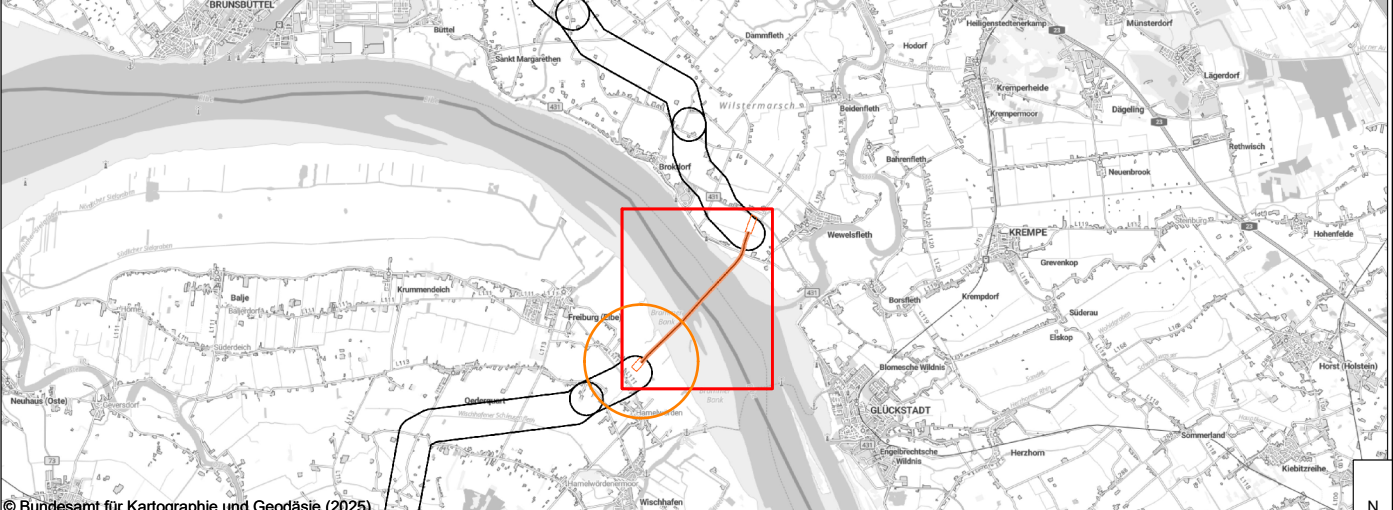
ETRS89\_3GK3\_HH-320 = Ellipsoid: ETRS89  
Projektion: 3°-Streifen Gauß-Krüger 3. Streifen  
HH-320: Lagestatus 320 in Hamburg  
Höhenbezug DHHN2016 mit NHN-Höhen

Zugrundeliegende ALKIS und Vermessung:

ALKIS-Lieferung 2024-03-27  
Vermessung DHHN2016 mit NHN-Höhen  
Lieferung vom 2024-08-26

Anlage C3.9

<b>Vorhabenträger:</b> BBPIG-Vorhaben Nr. 48 - Korridor B, Heide / West bis Polsum	<b>Bearbeitung:</b>
<b>Amprion GmbH</b> Robert-Schuman-Straße 7 44263 Dortmund	<b>Festgestellt nach § 24 NABEG</b>  Bonn, den
<b>aufgestellt:</b>	



Neubau der Höchstspannungsleitung  
-BBPIG-Vorhaben Nr. 48 - Korridor B  
Heide / West bis Polsum

Unterlagen zur Planfeststellung nach § 21 NABEG  
Abschnitt B431 südlich Roßkopp (Wewelsfleth) - L111 östlich Allwörden (Freiburg (Elbe) / Wischhafen)

Teil C - Eigentumsbelange  
Teil C3 - Rechtserwerbspläne  
Niedersachsen Teil 4, Lageplan

01	Erstfassung	LeN	Dos
00	informelle Vorprüfung	LeN	Dos
Rev.-Nr.	Änderungsvermerk:	Bearbeitet:	Geprüft:
TP-Dok.ID:	KorB-GFN-000023-MA-DE	Maßstab:	1:2000
DCC-Code:	CB -D00164 - Antragsunterlagen	Erstellt:	30.06.2025
Vertraulichkeitsklasse:	Public	Ausgabe:	25.09.2025
Inhalt:	Planfeststellung	Blattgröße (DIN / B x H):	970 x 420
		Blatt:	9 von 11

Planersteller:



EIBB Planungsgemeinschaft

Planersteller:



WTM Engineers GmbH  
Johannisbollwerk 6-8  
20459 Hamburg

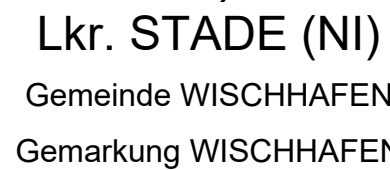
Auftraggeber:



Amprion GmbH  
Robert-Schuman-Straße 7  
44623 Dortmund



M 1:2000



gemeinsam genutzte  
Druckleitungsstrasse ElbX / Elb

Anschluss NI Teil 6 siehe KorB ElbB C3.11

## Lageplan

\* Dargestellt sind nur Leitungen, die zur Veröffentlichung freigegeben sind



KorB_Elbb_C3_REPlane	C3.1	Rechtsenwerbsplan SH Teil 1, Startschacht
KorB_Elbb_C3_REPlane	C3.2	Rechtsenwerbsplan SH Teil 2, Startschacht
KorB_Elbb_C3_REPlane	C3.3	Rechtsenwerbsplan SH Teil 3, Startschacht
KorB_Elbb_C3_REPlane	C3.4	Rechtsenwerbsplan SH Teil 4, Startschacht
KorB_Elbb_C3_REPlane	C3.5	Rechtsenwerbsplan SH Teil 5, Startschacht
KorB_Elbb_C3_REPlane	C3.6	Rechtsenwerbsplan NI Teil 1, Zielschacht
KorB_Elbb_C3_REPlane	C3.7	Rechtsenwerbsplan NI Teil 2, Zielschacht
KorB_Elbb_C3_REPlane	C3.8	Rechtsenwerbsplan NI Teil 3, Zielschacht
KorB_Elbb_C3_REPlane	C3.9	Rechtsenwerbsplan NI Teil 4, Zielschacht
KorB_Elbb_C3_REPlane	C3.10	Rechtsenwerbsplan NI Teil 5, Zielschacht
KorB_Elbb_C3_REPlane	C3.11	Rechtsenwerbsplan NI Teil 6, Zielschacht

KorB ElbB C2.2 RE-Verz      Rechtserwerbsverzeichnis

### Nicht kreuzende Objekte

ETRS89\_3GK3\_HH-320 = Ellipsoid: ETRS89  
Projektion: 3°-Streifen Gauß-Krüger 3. Streifen  
HH-320: Lagestatus 320 in Hamburg  
Höhenbezug DHHN2016 mit NHN-Höhen

## ALKIS-Lieferung 2024-03-27

Vermessung DHHN2016 mit NHN-Höhen  
Lieferung vom 2024-08-26

Anlage C3.10

Vorhabenträger:  
BBPIG-Vorhaben Nr. 48 - Korridor B, Heide / West bis Pöls

Amprion GmbH  
Robert-Schuman-Straße 7  
44263 Dortmund

Bearbeitung:

Festgestellt nach § 24 NABEG

Bonn, den

aufgestellt



## Heide / West bis Polsum

## Unterlagen zur Planfeststellung nach § 21 NABEG

Abschnitt B431 südlich Roßkopp (Wewelsfleth) - L111 östlich Allwörden (Freiburg (Elbe) / Wischhafen)

**Teil C - Eigentumsbelange**  
**Teil C3 - Rechtserwerbspläne**  
 Niedersachsen Teil 5, Lageplan

01	Erstfassung		LeN	Dos
00	informelle Vorprüfung		LeN	Dos
Rev.-Nr.	Änderungsvermerk:		Bearbeitet:	Geprüft:
TP-Dok.ID:	kOrB-GFN-000023-MA-DE		Maßstab:	1:2000
DCC-Code:	CB -D00164 - Antragsunterlagen	D00164 - Application documents	Erstellt:	30.06.2025
Vertraulichkeitsklasse:	Public		Ausgabe:	25.09.2025
Inhalt:	Planfeststellung	Blattgröße (DIN / B x H): 970 x 420	Blatt:	10 von 11

Planersteller	
---------------	--

ElbB Planungsgemeinschaft

Planersteller

20459 Hamburg

Auftraggeber:	
---------------	--

44623 Dortmund



Rechtserwerbsplan NI Teil 6

M 1:2000

Anschluss NI Teil 5 siehe KorB\_ElbB\_C3.10

gemeinsam genutzte  
Druckleistungsstrasse ElbX / ElbB

FLUR 2

FLUR 3

Lkr. STADE (NI)

Gemeinde WISCHHAFEN

Gemarkung WISCHHAFEN

FLUR 4

FLUR 3

Sperwerk  
Wischhafen

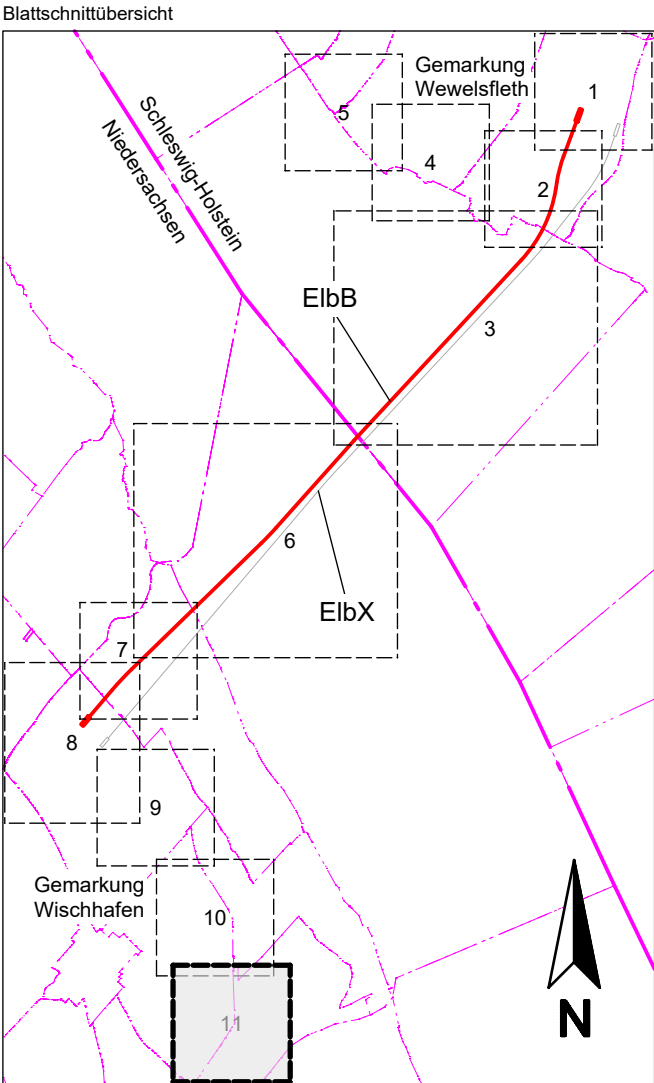
Wischhafener  
Süderelbe

Legende

Lageplan

	Staatsgrenze		temporäre Arbeitsfläche
	Landesgrenze		temporäre Zuwegung
	Landkreisgrenze		dauerhafte Zuwegung Betriebszufahrt ElbB (Dienstbarkeit)
	Gemeindegrenze		Schutzstreifenfläche (Dienstbarkeit)
	Gemarkungsgrenze		Freileitung
	Flurgrenze		Ver-/Entsorgungsleitung *
	Flurstücksgrenze		unterirdisches Kabel *
	Grenze des Antrags		oberirdisches Kabel
	Wohn-, Wirtschafts-, öffentliches Gebäude		Schutzstreifen
	Flurstücknummer		Blattschnittübersicht
	lfd.-Nr. der von der Planung betroffenen Flurstücke (siehe Teil C2.2 RE-Verz.)		Gewässer
	Systemachse Korridor B, Tunnelbauwerk		Topographie
	Schutzstreifenfläche Tunnelbauwerk		Vegetation / Baum m. Kronenbereich
	Tunnelbauwerk		Großgrün
	Stationierung (Tunnelbauwerk)		
	Schutzstreifenfläche Druckleistungsstrasse		
	Druckleistungsstrasse		

\* Dargestellt sind nur Leitungen, die zur Veröffentlichung freigegeben sind.



Zugehörige Pläne:

KorB_ElbB_C3_REPläne C3.1	Rechtserwerbsplan SH Teil 1, Startschacht
KorB_ElbB_C3_REPläne C3.2	Rechtserwerbsplan SH Teil 2, Startschacht
KorB_ElbB_C3_REPläne C3.3	Rechtserwerbsplan SH Teil 3, Startschacht
KorB_ElbB_C3_REPläne C3.4	Rechtserwerbsplan SH Teil 4, Startschacht
KorB_ElbB_C3_REPläne C3.5	Rechtserwerbsplan SH Teil 5, Startschacht
KorB_ElbB_C3_REPläne C3.6	Rechtserwerbsplan NI Teil 1, Zielschacht
KorB_ElbB_C3_REPläne C3.7	Rechtserwerbsplan NI Teil 2, Zielschacht
KorB_ElbB_C3_REPläne C3.8	Rechtserwerbsplan NI Teil 3, Zielschacht
KorB_ElbB_C3_REPläne C3.9	Rechtserwerbsplan NI Teil 4, Zielschacht
KorB_ElbB_C3_REPläne C3.10	Rechtserwerbsplan NI Teil 5, Zielschacht
KorB_ElbB_C3_REPläne C3.11	Rechtserwerbsplan NI Teil 6, Zielschacht

KorB\_ElbB\_C2.2\_RE-Verz      Rechtserwerbsverzeichnis

Kreuzungsobjekte

036	Deichquerung / Deichverband Kehdingen-Oste
037	Fernmeldekabel / Telekom Deutschland GmbH
038	Hoch-, Mittel-, Niederspannungskabel / EWE Netz GmbH
039	Wasserleitung / Trinkwasserverband Stader Land
040	Graben / Straßenmeisterei Otterndorf
041	Radweg B495 / Straßenmeisterei Otterndorf
042	Bundesstraße 495 Glückstädter Straße / Bundesrepublik Deutschland
043	Klassifizierte Wasserstraße Wischhafener Süderelbe / WSA Elbe-Nordsee

Nicht kreuzende Objekte

--	--

Zugrundeliegendes Koordinaten- und Höhenreferenzsystem:

ETRS89\_3GK3\_HH-320 = Ellipsoid: ETRS89

Projektion: 3°-Streifen Gauß-Krüger 3. Streifen

HH-320: Lagestatus 320 in Hamburg

Höhenbezug DHHN2016 mit NHN-Höhen

Zugrundeliegende ALKIS und Vermessung:

ALKIS-Lieferung 2024-03-27

Vermessung DHHN2016 mit NHN-Höhen

Lieferung vom 2024-08-26

Anlage C3.11

Vorhabenträger:  
BBPIG-Vorhaben Nr. 48 - Korridor B, Heide / West bis Polsum

Amprion GmbH  
Robert-Schuman-Straße 7  
44263 Dortmund

Bearbeitung:

Festgestellt nach § 24 NABEG

Bonn, den

aufgestellt:



Neubau der Höchstspannungsleitung  
-BBPIG-Vorhaben Nr. 48 - Korridor B  
Heide / West bis Polsum

Unterlagen zur Planfeststellung nach § 21 NABEG  
Abschnitt B431 südlich Roßkopf (Wewelsfleth) - L111 östlich Allwörden (Freiburg (Elbe) / Wischhafen)

Teil C - Eigentumsbelange  
Teil C3 - Rechtserwerbspläne  
Niedersachsen Teil 6, Lageplan

01	Erstfassung	LeN	Dos
00	informelle Vorprüfung	LeN	Dos
Rev.-Nr.	Änderungsvermerk:	Bearbeitet:	Geprüft:
TP-Dok.ID:	KorB-GFN-000023-MA-DE	Maßstab:	1:2000
DCC-Code:	CB -D00164 - Antragsunterlagen	Erstellt:	30.06.2025
Vertraulichkeitsklasse:	Public	Ausgabe:	25.09.2025
Inhalt:	Planfeststellung	Blattgröße (DIN / B x H):	970 x 420
		Blatt:	11 von 11

Planersteller:

**EIBB**  
WTM Engineers GmbH | Building GmbH  
EIBB Planungsgemeinschaft

Planersteller:

**WTM**  
ENGINEERS  
WTM Engineers GmbH  
Johannisbollwerk 6-8  
20459 Hamburg

Auftraggeber:

**amprion**  
verbindet  
Amprion GmbH  
Robert-Schuman-Straße 7  
44623 Dortmund