

















Vorhaben



-  Netzverknüpfungspunkt Wilhelmshaven
-  Suchraum (5 km)

Infrastruktur

-  Straße
-  Bahnstrecke
-  Freileitung
-  Freileitungsmast
-  Windenergieanlage

Landnutzung

-  Fließgewässer
-  Wohnbaufläche
-  Industrie- und Gewerbefläche
-  Fläche gemischter Nutzung
-  Fläche bes. funktionaler Prägung
-  Sport, Freizeit und Erholung
-  Friedhof
-  Straßenverkehr
-  Bahnverkehr
-  Schiffverkehr
-  Gewässer
-  Landwirtschaft
-  Wald/Gehölz
-  Moor
-  Unland

-  Potenzialfläche
-  vorzugswürdige Potenzialfläche

0 0,5 1 2
Kilometer

Quelle Geobasisdaten: DTK50, Auszug aus den Geodaten des Landesamtes für Geoinformation und Landesvermessung Niedersachsen, © 2022 LGLN

c				
b				
a				
Index	Art der Änderung	Datum	Zeichen	Freigabe

Projekt

Neubau Konverter Wilhelmshaven

Auftraggeber

 Amprion GmbH - Asset Management
Robert-Schumann-Str. 7
44263 Dortmund

Planverfasser	Datum	Zeichen
 planungsgruppe grün	bearbeitet 14.01.2022	Kr/Sc
	gezeichnet 14.01.2022	Kr
	geprüft Oldenburg, 21.04.2022	gez. Schaal

Teilvorhaben	Projekt-Nr.
Machbarkeitsstudie Standortfindung	2950

Planbezeichnung Planinhalt	Plan-Nr. 01
Bestand Landnutzung und Infrastruktur Konvertersuchraum Wilhelmshaven	Index -

Freigabe Auftraggeber	Maßstab
Ort, Datum AG gez. Name	1:40.000

