





**Vorhaben**


Netzverknüpfungspunkt Wilhelmshaven


Suchraum (5 km)


**Gesetzlich geschützte Bereiche**


Natura 2000 (EU-Vogelschutzgebiet)

Natura 2000 (FFH-Gebiet)


Nationalpark


Naturschutzgebiet


Landschaftsschutzgebiet


Geschützter Landschaftsbestandteil


**Sonstige Gebietsausweisungen**


Important Bird Area (IBA)

Wertvolle Biotope (gemäß Biotopkartierung 1984-2004)

Für Brut- und Gastvögel wertvolle Bereiche

Für die Fauna wertvolle Bereiche

Potenzialfläche

vorzugswürdige Potenzialfläche

00,512Kilometer


Quelle Geobasisdaten: DTK50, Auszug aus den Geodaten des Landesamtes für Geoinformation und Landesvermessung Niedersachsen, © 2022 LGLN

c				
b				
a				
Index	Art der Änderung	Datum	Zeichen	Freigabe

Projekt

Neubau Konverter Wilhelmshaven

Auftraggeber

Amprion GmbH - Asset Management  
Robert-Schumann-Str. 7  
44263 Dortmund

Planverfasser	planungsgruppe grün	Datum	Zeichen
		bearbeitet	14.01.2022 Kr/Sc
		gezeichnet	14.01.2022 Kr
		geprüft	Oldenburg, 21.04.2022 gez. Schaal
Teilvorhaben	Machbarkeitsstudie Standortfindung	Projekt-Nr.	2950
Planbezeichnung   Planinhalt	Natur und Landschaft Konvertersuchraum Wilhelmshaven	Plan-Nr.	02
		Index	-
Freigabe Auftraggeber	Ort, Datum AG gez. Name	Maßstab	1:40.000

