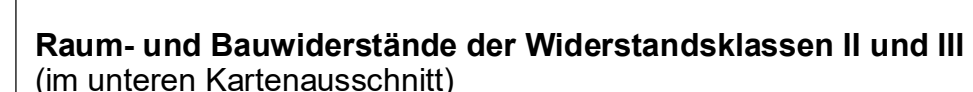
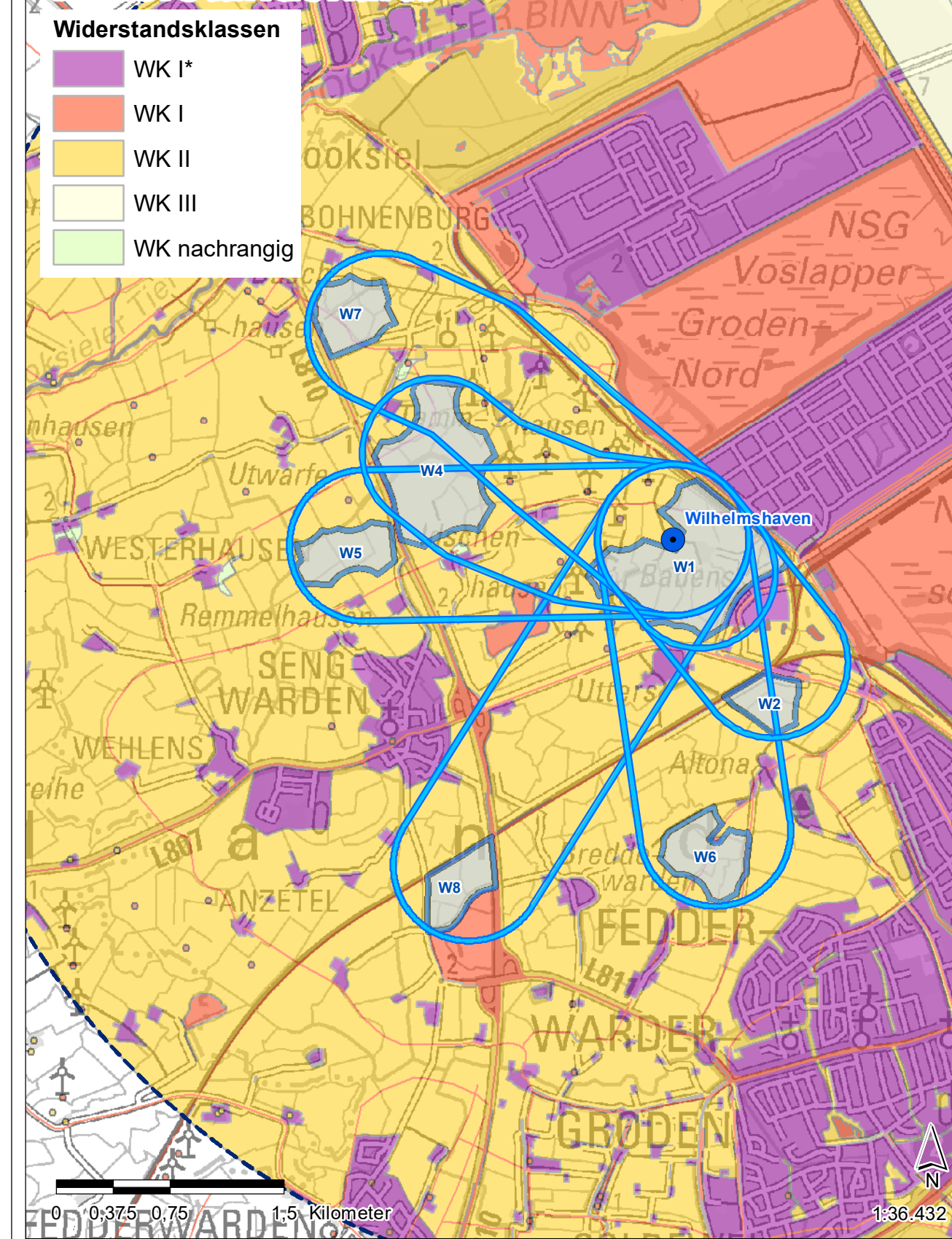






















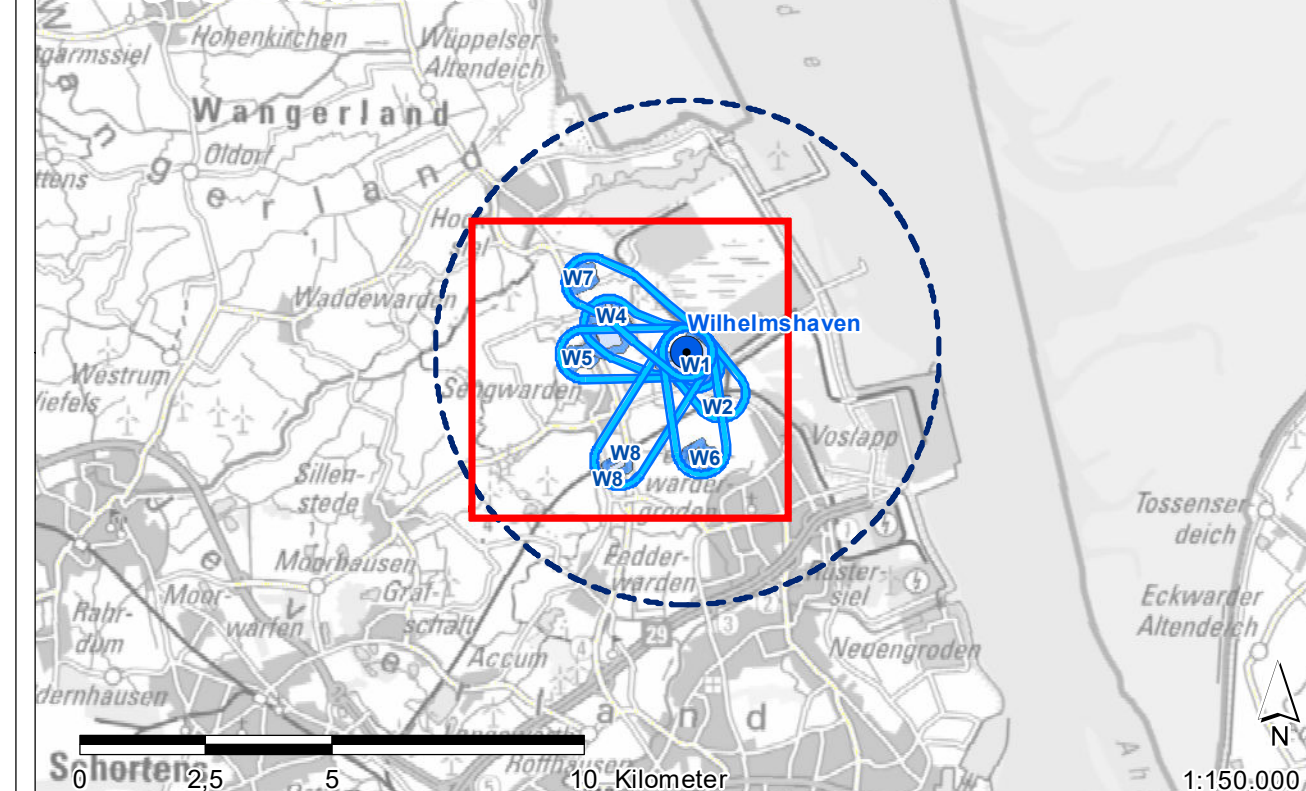


## Planung AC-Anbindung - Erdkabe

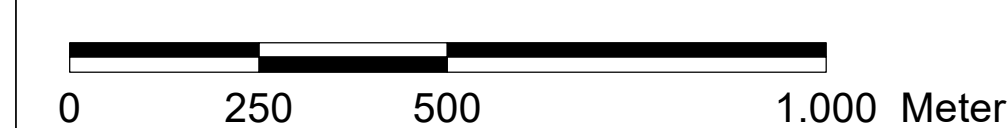
- Netzverknüpfungspunkt
  - Suchraum (5 km Radius um Netzberknüpfungspunkt)
  - Konvertierstandortbereiche Wilhelmshaven
  - Erdbakekorridor Wilhelmshaven (1000 m Breite)
- Konfliktpunkte**
- Bautechnisches Hindernis - Bewertung "Hoch"
- Raum- und Bauwiderstände der Widerstandsklasse 1<sup>o</sup> und 2<sup>o</sup>**  
(im oben Kartenausschnitt)
- Naturschutzgebiet (NSG), Wildnisentwicklungsgebiet (WEG)
  - Europäisches Vogelschutzgebiet (SPA)
  - Gesetzlich geschütztes Biotop (GB) (flächig)
  - Gesetzlich geschützter Landschaftsbestandteil (GLB) (flächig)
  - Naturdenkmal (ND) (punktuell)
    - Windenergieanlagen
  - Bodendenkmal (punktuell)
  - Bodendenkmal (linienhaft)
  - Bodendenkmal (flächig)
  - Fließgewässer
  - Stillegässer
  - Sensible Einrichtung / Fläche besonderer funktionaler Prägung
  - Wohn- und Mischbaufläche
  - Industrie- und Gewerbefläche
  - Campingplatz / Ferien- und Wochenendaussiedlung
  - Freizeit- und Erholungsanlage
  - Deponie / Aufschüttung
  - Verkehrsanlage (linienhaft)
  - Verkehrsanlage (flächig)
  - Vorranggebiete Siedlung und Verkehr (flächig)



- |                                                                                       |                                               |
|---------------------------------------------------------------------------------------|-----------------------------------------------|
|  | Siedlungsfreifläche                           |
|  | Naturnaher Lebensraum                         |
|  | Wald                                          |
|  | schutzwürdiges Biotop (flächig)               |
|  | Avifaunistisch wertvoller Bereich (Brutvögel) |
|  | Avifaunistisch wertvoller Bereich (Rastvögel) |
|  | Important Bird Area (IBA)                     |
|  | Landschaftsschutzgebiet (LSG) (flächig)       |
|  | Wasserschutzgebiet (WSG, HQSG, TWSG, Zone II) |
|  | Striegung und Verkehr (gem. FNP)              |
|  | Flächen für Wald (gem. FNP)                   |
|  | Deponie / Aufschüttung (gem. FNP)             |
|  | Vorranggebiet Kulturelles Sachgut             |
|  | Vorranggebiet Natur und Landschaft            |
|  | Natur und Landschaft (gem. FNP)               |
|  | Regenerative Energie / Windenergie (gem. FNP) |
|  | Hochwasser- und Küstenschutz (gem. FNP)       |
|  | Vorranggebiet Grundwasserschutz               |
|  | Schutzwürdiger Boden                          |
|  | Feuchter, verdichtungsempfindlicher Boden     |
|  | Sulfat-saure Böden                            |
|  | Grundwasserflurabstand < 2 m                  |



Kartengrundlage:  
DTK 25 / 50 / 250 © GeoBasis-DE / BKG 2021



## REFERENZ DOKUMENT

Titel:	Dokumenten Nr.:
--------	-----------------

[illegible]

Auftraggeberin

 Amprion GmbH  
Robert-Schuman-Str. 7  
44263 Dortmund

**Korridor B**  
- BBPIG Vorhaben Nr. 49;  
Wilhelmshaven – Hamm; Gleichstrom

---

**Anhang Steckbriefe - AC-Anbindung**  
Widerstände des Netzverknüpfungspunktes  
Wilhelmshaven  
(Stand Mai 2022)

**Auftragnehmerinnen**

ARGE  
**Umweltplaner**  
Korridor B

Planungsgruppe Grün GmbH  
Rembertstr. 30  
28203 Bremen

Kortemeier Brokmann  
Landschaftsarchitekten GmbH  
Oststr. 92  
32051 Herford

**IBN**  
Ingenieur-Büro Nickel GmbH  
Logebachstraße 4, 53604 Bad Honnef  
info@ibni.de

corridor/B/Geodaten/Skanten/Layer/Abbildungen\_Text/AC\_Arbeitsbindung\_Arbeitskarte\_WHV\_Erdkabel\_MBo\_220502\_rev3-0.mxd