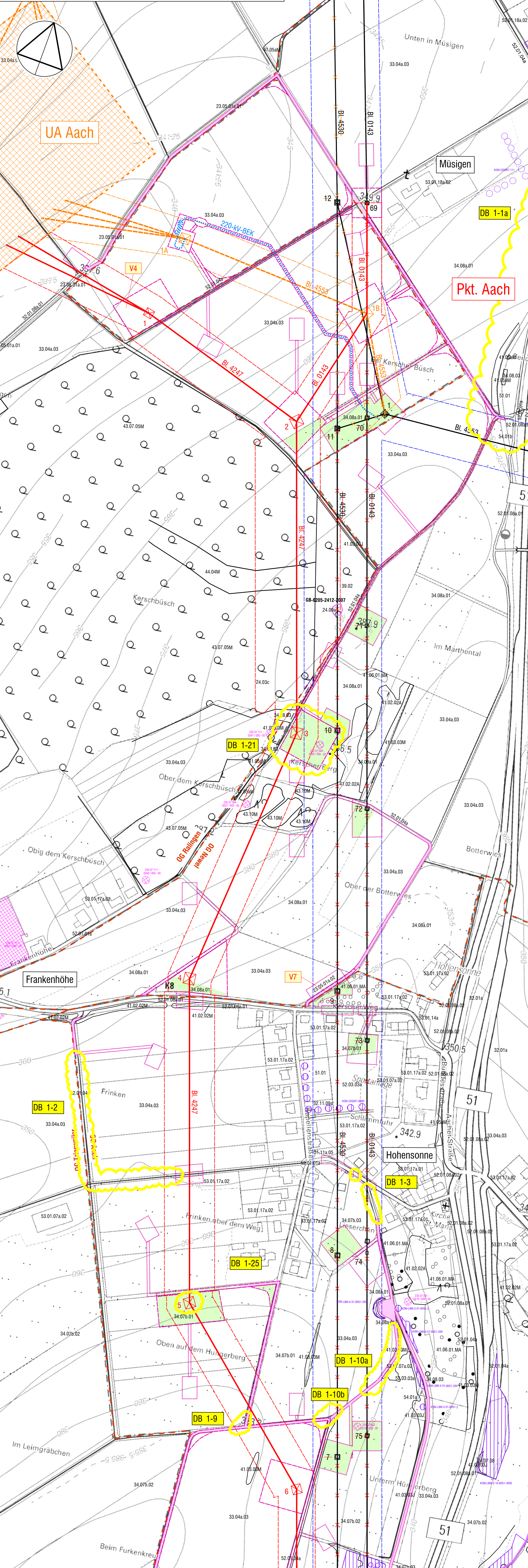


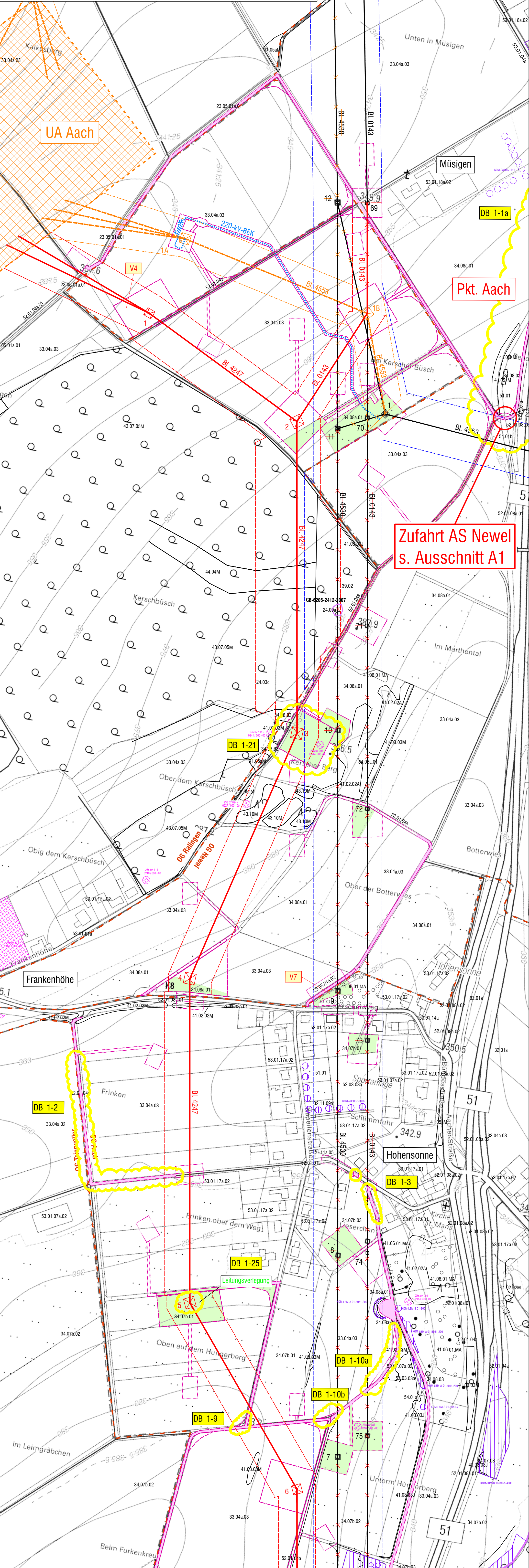
TLA 1: UA Aach bis Pkt. Sirzenich - Ausschnitt A - Maste Nr. 1 bis 6

beantragte Planung - Stand: Oktober 2024



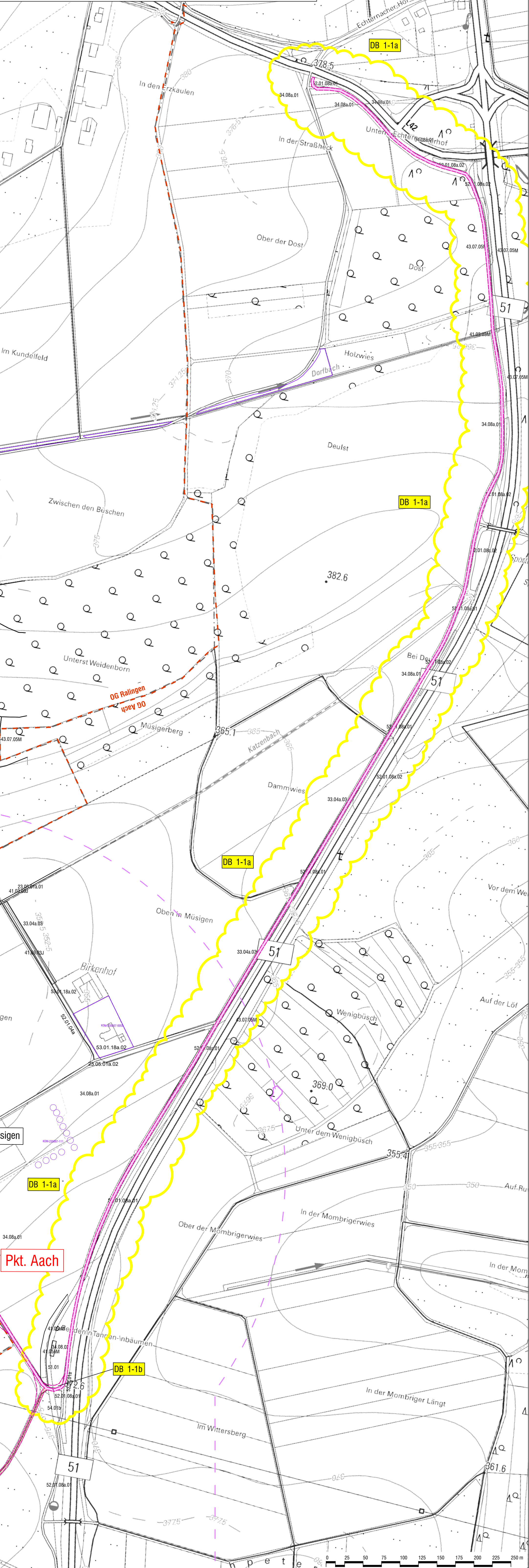
TLA 1: UA Aach bis Pkt. Sirzenich - Ausschnitt A - Maste Nr. 1 bis 6

1. Deckblattänderung - Stand: September 2025



TLA 1: ergänzte Zufahrt von Anschlussstelle Newel an der B 51 - Ausschnitt A1

1. Deckblattänderung - Stand: September 2025



LEGENDE

TECHNISCHE PLANUNG - DARSTELLUNG DER VORHABEN

- vorh. Freileitung mit Mast, Mast-Nr., Schutzstreifen, Bezeichnung (Bauleit-Nr.)
- entfallende Freileitung mit Mast, Mast-Nr., Schutzstreifen, Bez. (Bauleit-Nr.) (Vorhaben Nr. 71, Amprion GmbH bzw. Westnetz GmbH (PLA1) - Genehmigung BNetzA)
- gepl. Freileitung mit Mast, Mast-Nr., Schutzstreifen, Bezeichnung (Bauleit-Nr.) (Vorhaben Nr. 71, Amprion GmbH bzw. Westnetz GmbH (PLA1) - Genehmigung BNetzA)
- gepl. Freileitung mit Vogelschutzmarkierung (Mast-Nr. 19 - Bundesgrenze) (Vorhaben Nr. 71, Amprion GmbH - Genehmigung BNetzA)
- gepl./entf. Freileitung im Großerzogtum Luxemburg (Vorhaben Cress Luxembourg S.A. - Genehmigung durch Drite)
- gepl. Umspannanlage Aach (weitere Vorhaben Amprion GmbH - Genehmigung SGD Nord)
- gepl. Stöma zur Aufrechterhaltung der Stromversorgung (Vorhaben Nr. 71, Amprion GmbH - Genehmigung BNetzA)
- gepl. BEK zur Aufrechterhaltung der Stromversorgung mit Bauzaun (Vorhaben Nr. 71, Amprion GmbH - Genehmigung BNetzA)
- entfallende Freileitung mit Mast, Mast-Nr., Schutzstreifen, Bez. (Bauleit-Nr.) (weitere Vorhaben Amprion GmbH - Genehmigung SGD Nord)
- gepl. Freileitung mit Mast, Mast-Nr., Schutzstreifen, Bezeichnung (Bauleit-Nr.) (weitere Vorhaben Amprion GmbH - Genehmigung SGD Nord)
- gepl./entf. Freileitung mit Mast, Mast-Nr., Schutzstreifen, Bez. (Bauleit-Nr.) (weitere Vorhaben Westnetz GmbH - Genehmigung SGD Nord)
- Zufahrt** über vorhandene Straßen und Wege (mit temporärer bzw. kurz andauernder Inanspruchnahme befestigter Flächen)
- temporäre Inanspruchnahme unbefestigter Flächen (Zuwegungen und Arbeitsflächen für Neubau, Freileitungsprovisionen, Baumaßnahmen)
- temporäre kurz andauernde Inanspruchnahme unbefestigter Flächen (Zuwegungen und Arbeitsflächen für Demontage, Selbstflächen und Schutzgerüste für beide)

SCHUTZGEBIETE

- Natura 2000-Gebiet
FFH-Lebensraumtyp mit Code
Gesetzlich geschütztes Biotop gem. § 30 NatSchG
Gesetzlich geschütztes Grünland gem. § 15 LNatSchG
- Naturschutzgebiet
Kompensationsflächen gem. LANIS
Überschwemmungsgebiet
Nr. des Schutzgebietes
Erläuterung s. Register 14.1

BIOTYPENTYPEN GEMÄSS BKOMPV

- Gewässer
Code 23 (fließend) / 24 (stehend)
Felsen und offene Böden
Code 32
Acker
Code 33
Weinanbau
Code 33
Grünland
Code 34
Streuobstwiesen
Code 34 (mit Baarstandorten)
Trockenrasen
Code 34
Säume, Staudenfluren
Code 39
- Feldgehölze
Code 41
Waldmäntel
Code 42
Laubmischwälder
Code 43
Nadelmischwälder
Code 44
Freiflächen / Grünanlagen
Code 51
Verkehrs- / Gewerbeflächen
Code 52 / Code 53 / Code 54
Bauwerke (Wohnen)
Code 53
Code gem. BkompV
Erläuterung s. Register 14.3.3

SONSTIGE DARSTELLUNGEN

- Altlastenflächen mit Nr.
VG Trier-Land
Koordinatengitter ETRS 89 UTM-32N (EPSG-Code 25832)
- Staatsgrenze D/LU

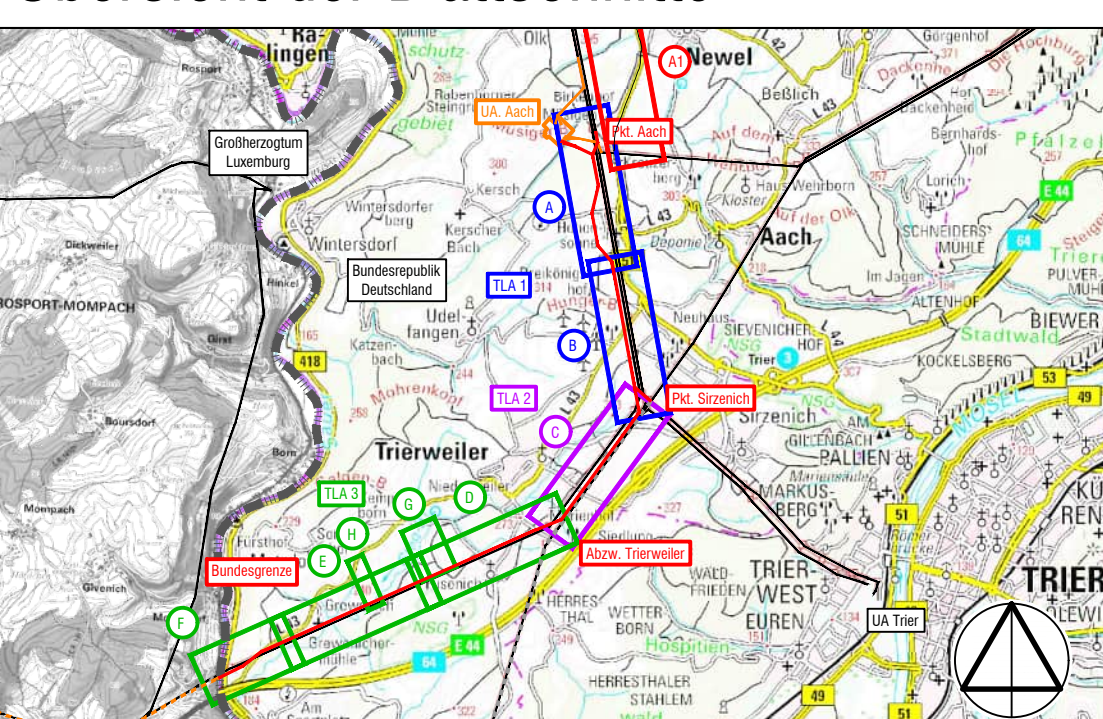
WIEDERHERSTELLUNG VON BIOTYPENTYPEN

- Rekultivierung intensiv genutztes Grünland
Rekultivierung gesetzlich geschütztes Grünland

VERMEIDUNGS-/MINDERUNGS- UND SCHUTZMASSNAHMEN

- (im Plan vorerwähnte Maßnahmen sind fett dargestellt, die anderen gelten für alle baubedingt in Anspruch genommenen Flächen und deren Umfeld)
- V 1 Ökologische Baubegleitung (ÖBB)
V 2 Bodenkundliche Baubegleitung (BBB)
V 3 Wasserrechtliche Baubegleitung (WBB)
V 4 Bauvorbereitende und baubegleitende bodenkundlich-pflanzliche Untersuchungen
V 5 Schutz von kulturhistorisch bedeutsamen Bauwerken oder Einzelobjekten
V 6 Verwendung von Fahrbahnen oder -platten
V 7 Schutzräume zur Abgrenzung schutzwürdiger Bereiche
V 8 Wasserhaltung in Baugruben
V 9 Schutz vor Schadstoffeinträgen
V 10 Reptilienschutzmaßnahmen
V 11 Gehölzbrüter - Reiverkontrollen, ggf. Bauzeitenbeschränkungen
V 12 Gehölzbrüter - Entnahme von Nestern auf Freileitungsmasten
V 13 Höhlenbrüter - Reiverkontrollen, ggf. Bauzeitenbeschränkungen
V 14 Offenlandbrüter - Reiverkontrollen, ggf. Bauzeitenbeschränkungen
V 15 Erhalt und Wiederherstellung von gesetzl. gesch. Grünland
V 16 Vogelschutzmarkierungen an den Erdsäulen
V 17 Rekultivierung der temporär zu beanspruchenden Flächen
V 18 Zeitliche Beschränkung der Gehölzentnahme

Übersicht der Blattschnitte



1. Deckblattänderung Vorhaben Nr. 71
Markierung der Änderungsgebiete mit Nr.

PROJEKT
Ersatzneubau der 380-kV-Höchstspannungsfreileitung
Aach - Bundesgrenze, Bl. 4247, Vorhaben Nr. 71 gemäß BBPG
Ersatzneubau von zwei 110-kV-Stromkreisen der Westnetz GmbH zwischen dem Pkt. Aach und dem Pkt. Sirzenich

AUFTRAGGEBER
amprion westnetz

PLANER
LANDSCHAFT I
BÜRO FÜR LÄNDLICHE PLANUNG UND
LÄNDLICHE TRANSFORMATIONEN
WIRTSCHAFTSSTRAßE 27 · 55844 AACHEN
TEL. 04321 999-1000 · FAX 04321 999-1000

PLANART
Landschaftspflegerischer Begleitplan
Maßnahmenplan

Festgestellt nach § 24 NABEG
Bonn, den 27.02.26

REGISTER
14
MAßSTAB
1:2.500
AU-NR
10/25
14.4.1.0 DB1