


















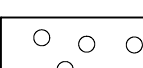




## TECHNISCHE PLANUNG - DARSTELLUNG DER VORHABEN

	B. 4533	vorh. Freileitung mit Mast, Mast-Nr., Schutzstreifen, Bezeichnung (Bauleit-Nr.)
	B. 4534	entfallende Freileitung mit Mast, Mast-Nr., Schutzstreifen, Bez. (Bauleit-Nr.) (Vorhaben Nr. 71, Amprion GmbH bzw. Westnetz GmbH (TLA) - Genehmigung BNetzA)
	B. 4247	gepl. Freileitung mit Mast, Mast-Nr., Schutzstreifen, Bezeichnung (Bauleit-Nr.) (Vorhaben Nr. 71, Amprion GmbH bzw. Westnetz GmbH (TLA) - Genehmigung BNetzA)
	B. 4247	gepl. Freileitung mit Vogenschutzmarkierung (Mast-Nr. 19- Bundesgrenze) (Vorhaben Nr. 71, Amprion GmbH - Genehmigung BNetzA)
		gepl./entf. Freileitung im Großzogtum Luxemburg (Vorhaben Creos Luxembourg S.A. - Genehmigung durch Dritte)
		gepl. Umspannanlage Aach (weiterer Vorhaben Amprion GmbH - Genehmigung SGD Nord)
		gepl. Stöma zur Aufrechterhaltung der Stromversorgung (Vorhaben Nr. 71, Amprion GmbH - Genehmigung BNetzA)
		gepl. BEK zur Aufrechterhaltung der Stromversorgung mit Bauzaun (Vorhaben Nr. 71, Amprion GmbH - Genehmigung BNetzA)
	B. 4533	entfallende Freileitung mit Mast, Mast-Nr., Schutzstreifen, Bez. (Bauleit-Nr.) (weiterer Vorhaben Amprion GmbH - Genehmigung SGD Nord)
	B. 4533	gepl. Freileitung mit Mast, Mast-Nr., Schutzstreifen, Bezeichnung (Bauleit-Nr.) (weiterer Vorhaben Amprion GmbH - Genehmigung SGD Nord)
	B. 2234	gepl./entf. Freileitung mit Mast, Mast-Nr., Schutzstreifen, Bez. (Bauleit-Nr.) (weiterer Vorhaben Westnetz GmbH - Genehmigung SGD Nord)
		<b>Zufahrt</b> über vorhandene Straßen und Wege (mit temporärer bzw. kurz andauernder Inanspruchnahme befestigter Flächen)
		temporäre Inanspruchnahme unbefestigter Flächen (Zuwegungen und Arbeitsflächen für Neubau, Freileitungsprovisoren, Baueinstückzabel)
		temporäre kurz andauernde Inanspruchnahme unbefestigter Flächen (Zuwegungen und Arbeitsflächen für Demontage, Selbstzüglichen und Schutzgerüste für beide)



## SCHUTZGEBIETE


	Natura 2000-Gebiet Flora-Fauna-Habitat-Gebiet		Naturschutzgebiet
	FFH-Lebensraumtyp mit Code		Kompensationsflächen gem. LANIS
	Gesetzlich geschütztes Biotop gem. § 30 BNatSchG		Überschwemmungsgebiet
	Gesetzlich geschütztes Grünland gem. § 15 LANatSchG		Nr. des Schutzgebietes Erklärung s. Register 14.1

## BIOTOPTYPEN GEMÄSS BKOMP

	<b>Gewässer</b> Code 23 (fließend) / 24 (stehend)		<b>Feldgehölze</b> Code 41
	<b>Felsen und offene Böden</b> Code 32		<b>Waldmäntel</b> Code 42
	<b>Acker</b> Code 33		<b>Laubmischwälder</b> Code 43
	<b>Weinanbau</b> Code 33		<b>Nadelmischwälder</b> Code 44
	<b>Grünland</b> Code 34		<b>Freiflächen / Grünanlagen</b> Code 51
	<b>Streubobstwiesen</b> Code 34 (mit Baumstandorten)		<b>Verkehrs-/ Gewerbeflächen</b> Code 52 / Code 53 / Code 54
	<b>Trockenrasen</b> Code 34		<b>Bauwerke (Wohnen)</b> Code 53
	<b>Säume, Staudenfluren</b> Code 39	<div>33.046.03</div>	<b>Code gem. B.KompV</b> Erläuterung s. Register 14.3.3

**SONSTIGE DARSTELLUNGEN**


 Alllastenflächen mit Nr.  
 VG Trier-Land
 
 Staatsgrenze D/LU


 Koordinatenraster ETRS 89 UTM-32N (EPSG-Code 25832)

## WIEDERHERSTELLUNG VON BIOTOPTYPEN

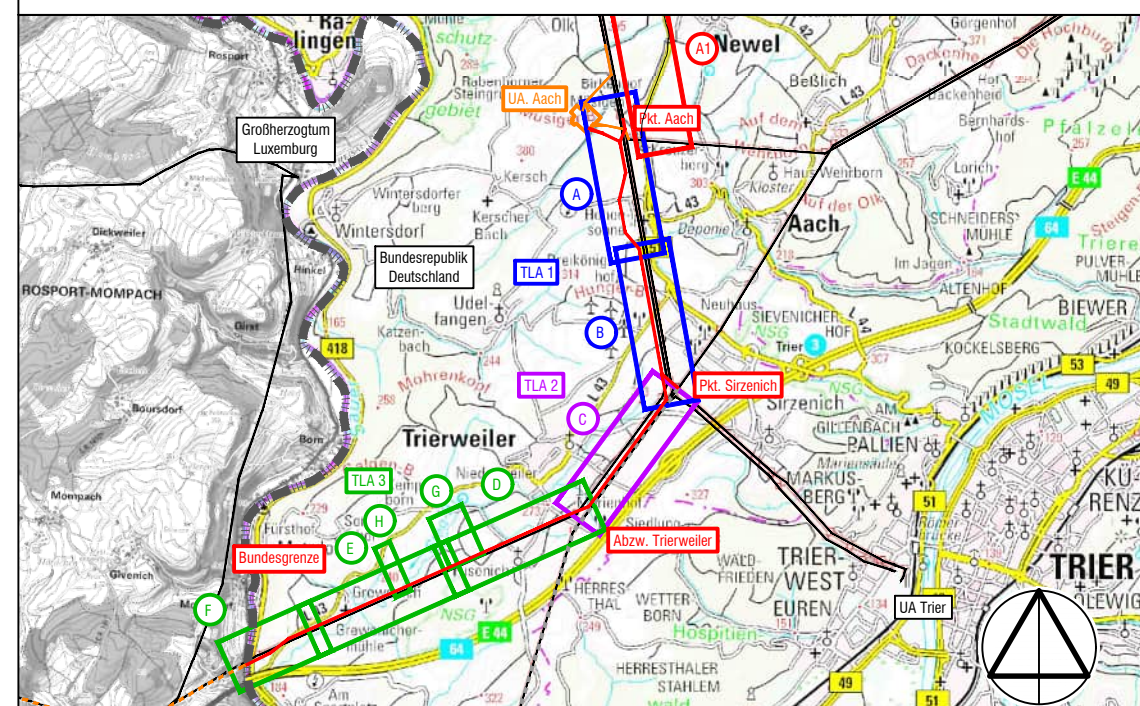
 Rekultivierung intensiv genutztes Grünland  Rekultivierung gesetzlich geschütztes Grünland

**VERMEIDUNGS-/MINDERUNGS- UND SCHUTZMASSNAHMEN**  
(im Plan verortete Maßnahmen sind **fett** dargestellt, die anderen gelten für alle baubedingt in Anspruch genommenen Flächen und deren Umfeld)

- V 1 Ökologische Bauleitung (ÖBB)
- V 2 Bodenkundliche Bauleitung (BBB)
- V 3 Bauverrechtliche Bauleitung (WBB)
- V 4 **Bauverbreitende und bauleitende bodenkundliche Untersuchungen**
- V 5 **Schutz von kulturhistorisch bedeutsamen Bauwerken oder Einzelobjekten**
- V 6 Verwendung von Fahrböhlen oder -platten
- V 7 **Schutzzone zur Abgrenzung schutzwürdiger Bereiche**
- V 8 **Wasserhaltung in Baugruben**
- V 9 Schutz vor Schadstoffeinträgen
- V 10 **Reptilienschutzmaßnahmen**
- V 11 Gehölzbrücke - Reviorkontrollen, ggf. Baueinzelschrankungen
- V 12 Gehölzbrücke - Entnahme von Nesten auf Freileitungsmasten
- V 13 Höhenbrücke - Reviorkontrollen, ggf. Baueinzelschrankungen
- V 14 Offenlandbrücke - Reviorkontrollen, ggf. Baueinzelschrankungen
- V 15 **Erhalt und Wiederherstellung von gesetzl. gesch. Grünland**
- V 16 **Vogelschutzmarkierungen an den Erdsellen**
- V 17 Rekultivierung der temporär zu beanspruchenden Flächen
- V 18 Zeitliche Beschränkung der Gehölzentnahme

## Übersicht der Blattschnitte

M 1 : 100,000



 1. Deckblattänderung Vorhaben Nr. 71  
Markierung der Änderungsbereiche mit Nr.

PROJEKT	Ersatzneubau der 380-kV-Höchstspannungsfreileitung Aach - Bundesgrenze, Bl. 4247, Vorhaben Nr. 71 gemäß BBPlG Ersatzneubau von zwei 110-kV-Stromkreisen der Westnetz GmbH zwischen dem Pkt. Aach und dem Pkt. Sierinich		
AUFTRAGSGEBER	 		
PLANNER	 <div>LANDSCHAFT ! LEISTUNG FÜR LANDSCHAFTSPLANUNG GMBH LANDSCHAFTS- UND RECHTSGUTEN, AACHEN RACHSTRASSE 27 • 52056 AACHEN TEL. (0491) 59 00 47 • FAX (0491) 59 39 95</div> 		
PLANART	Landschaftspflegerischer Begleitplan Maßnahmenplan		
Festgestellt nach § 24 NABEG Bonn, den <b>27.02.25</b>  		REGISTERN  <b>14</b>	
		MAßSTAB  <b>1 : 2.500</b>	
BEARBEITET  <b>AU-NR</b>		DATUM  <b>10/25</b>	
REGISTERN  <b>14.4.1.3 DB1</b>			