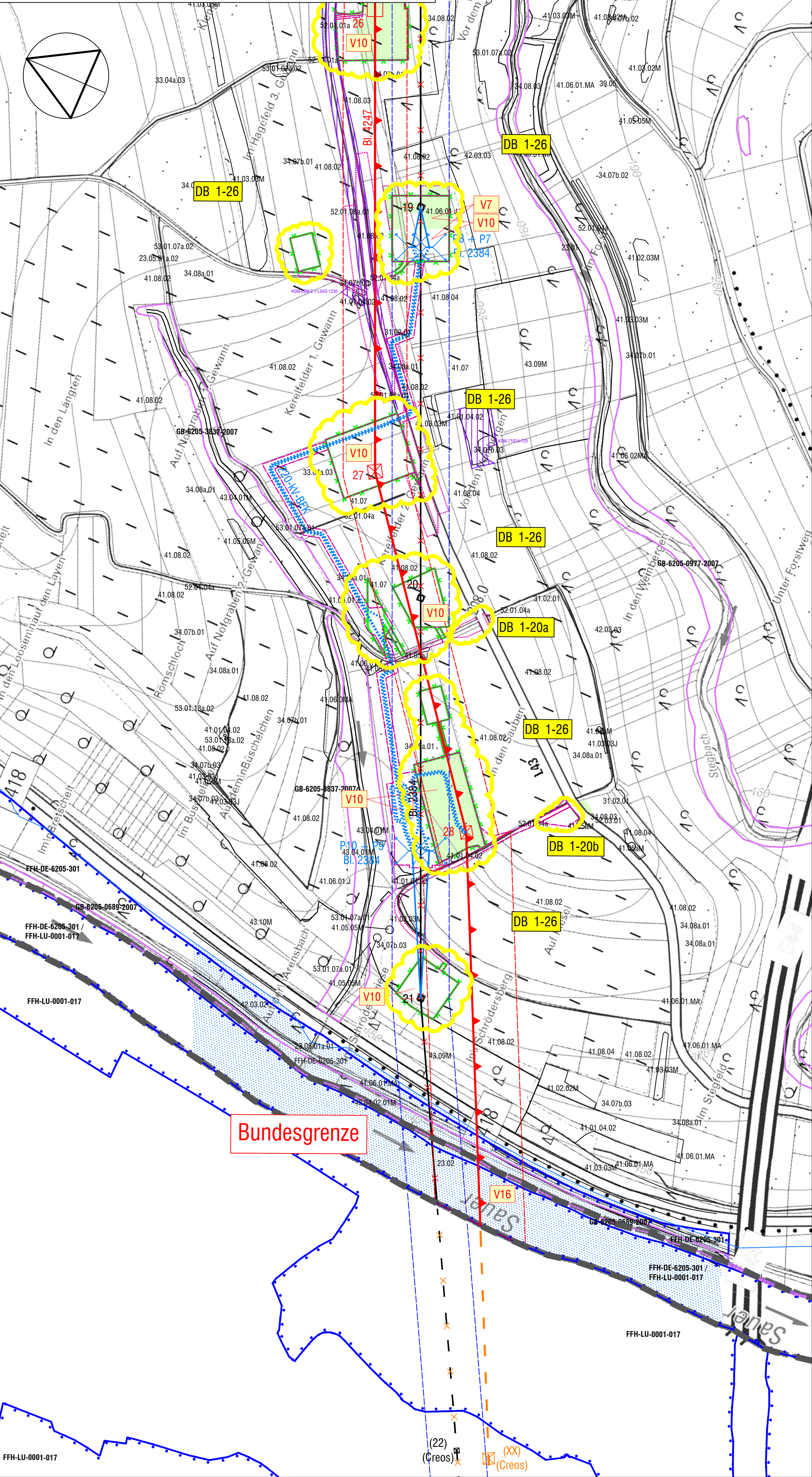


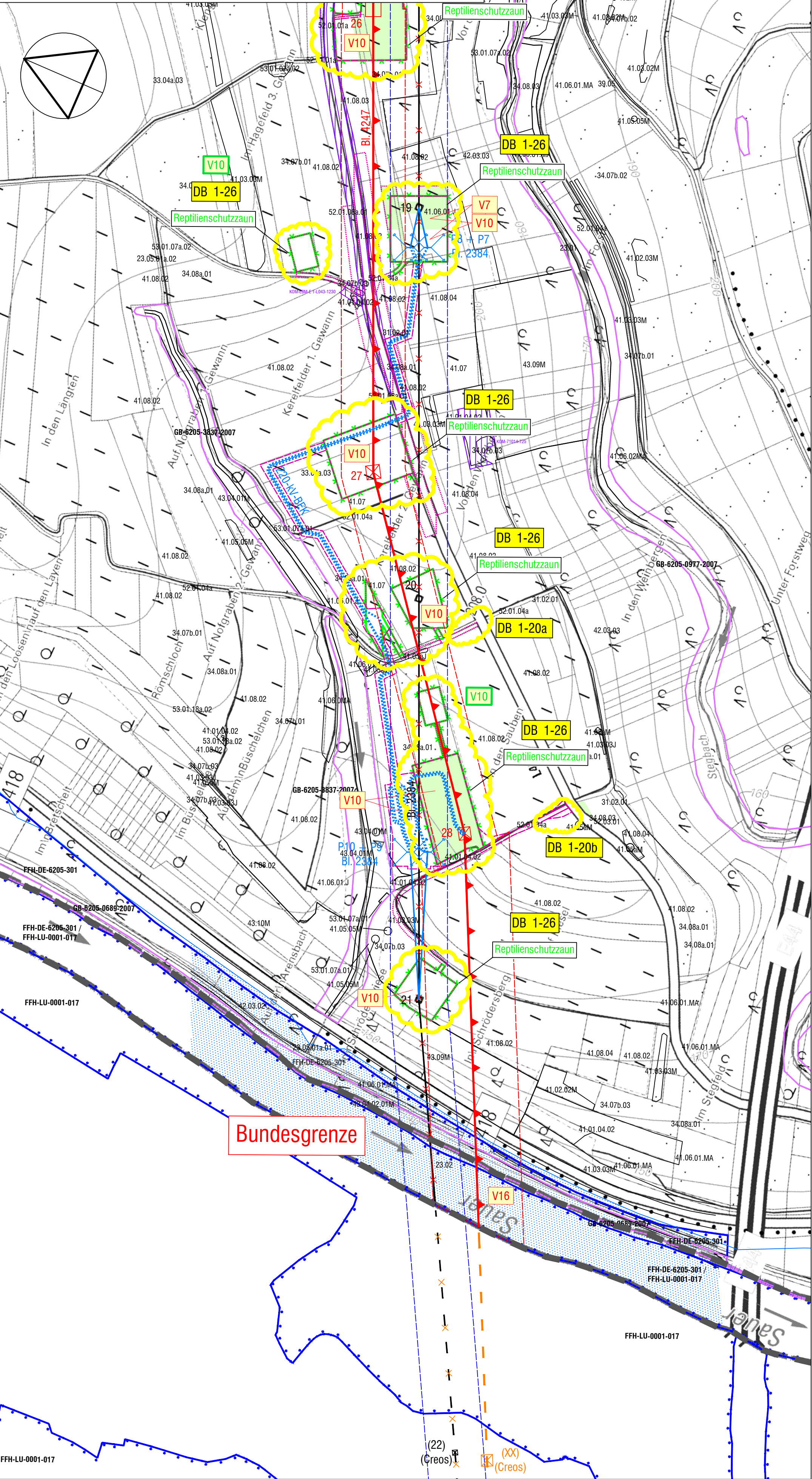
TLA 3: Abzw. Trierweiler bis Bundesgrenze - Ausschnitt F - Maste Nr. 26 bis 28

beantragte Planung - Stand: Oktober 2024



TLA 3: Abzw. Trierweiler bis Bundesgrenze - Ausschnitt F - Maste Nr. 26 bis 28

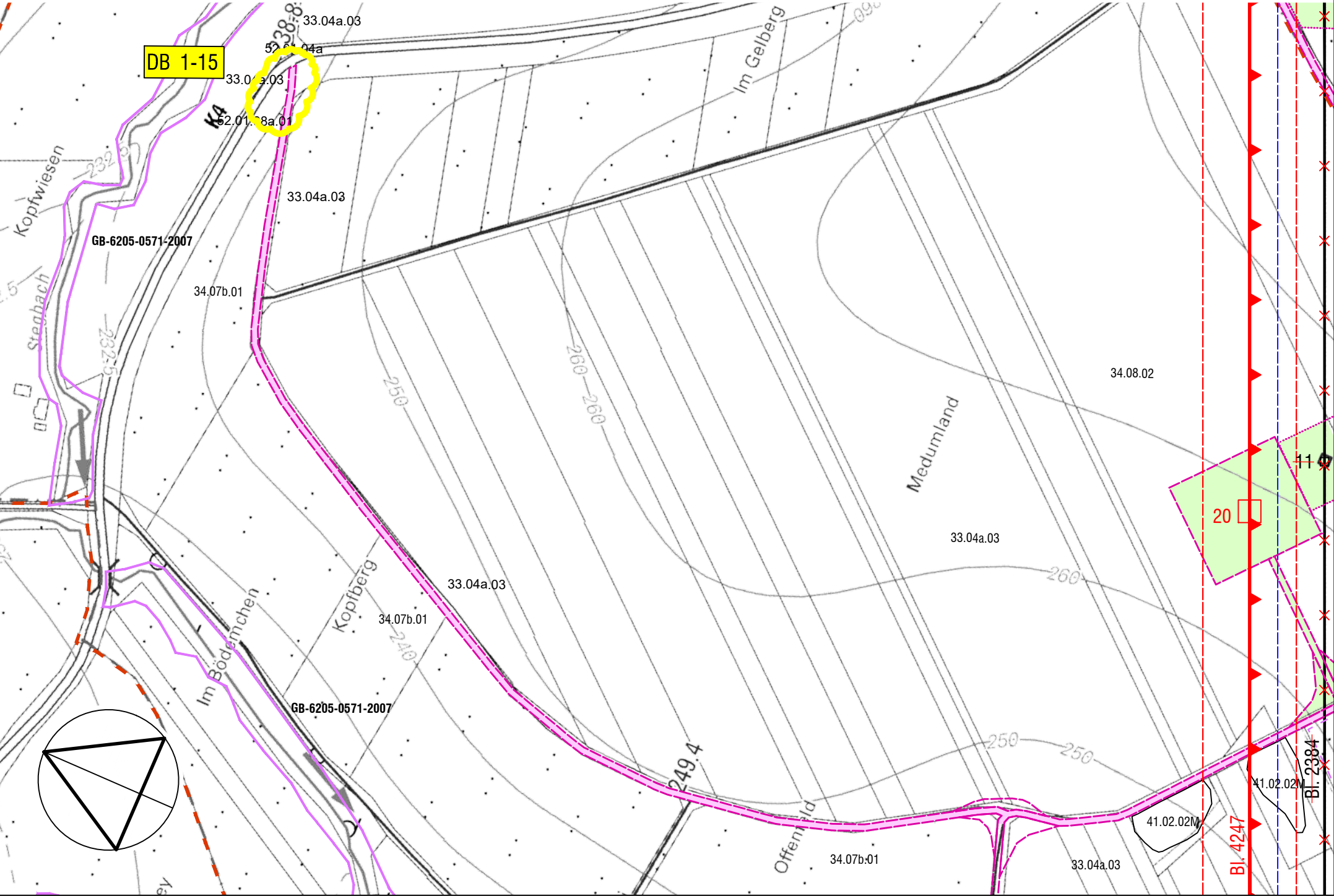
1. Deckblattänderung - Stand: September 2025



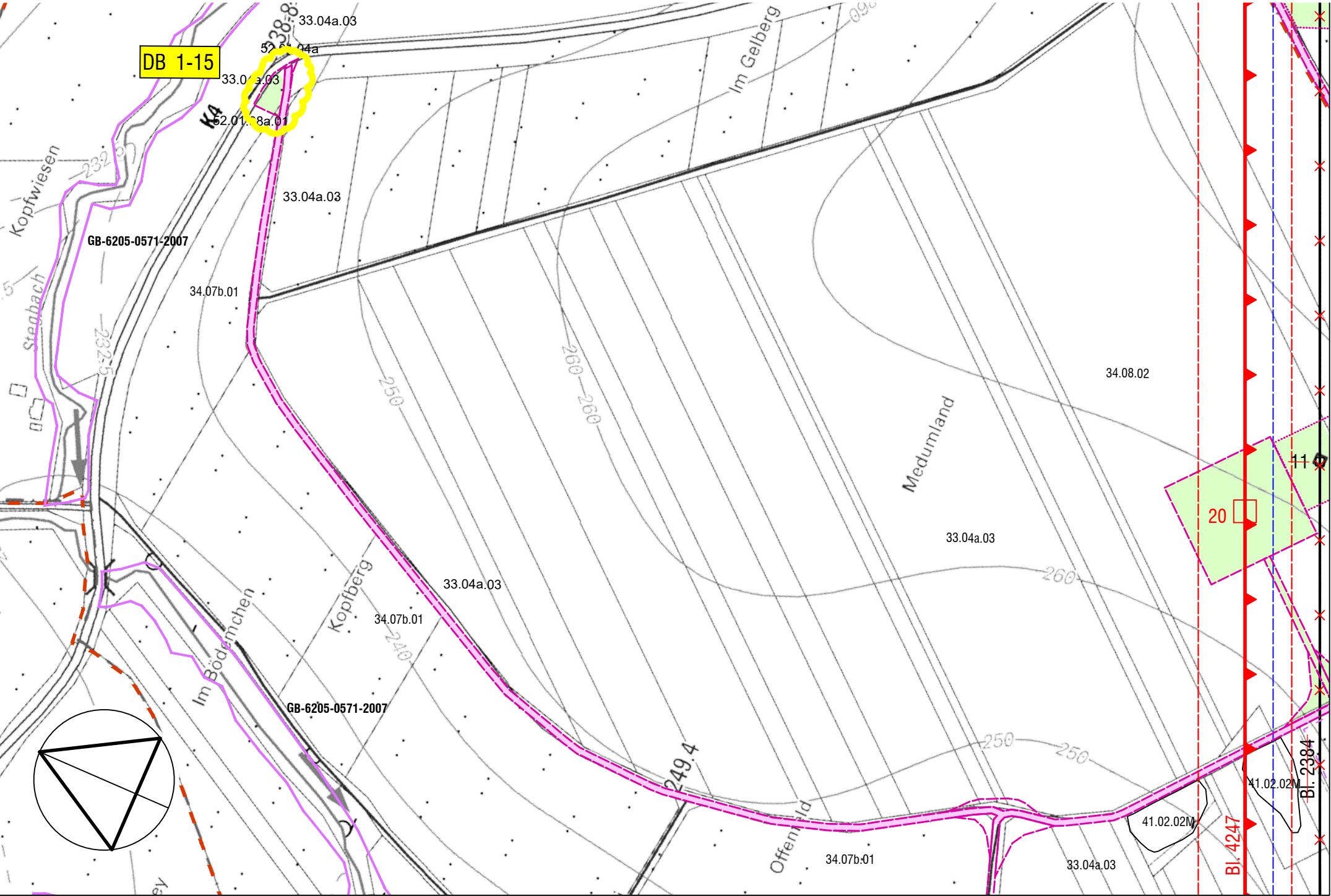
LEGENDE

TECHNISCHE PLANUNG - DARSTELLUNG DER VORHABEN		
	vorh. Freileitung mit Mast, Mast-Nr., Schutzstreifen, Bezeichnung (Bauleit-Nr.)	
	entfallende Freileitung mit Mast, Mast-Nr., Schutzstreifen, Bez. (Bauleit-Nr.)	
	gepl. Freileitung mit Mast, Mast-Nr., Schutzstreifen, Bezeichnung (Bauleit-Nr.)	
	gepl. Freileitung mit Vogelschutzmarkierung (Mast-Nr. 19 - Bundesgrenze)	
	gepl./entf. Freileitung im Großherzogtum Luxemburg	
	gepl. Umspannanlage Aach	
	gepl. Stroma zur Aufrechterhaltung der Stromversorgung	
	gepl. BEK zur Aufrechterhaltung der Stromversorgung mit Bauzaun	
	entfallende Freileitung mit Mast, Mast-Nr., Schutzstreifen, Bez. (Bauleit-Nr.)	
	gepl. Freileitung mit Mast, Mast-Nr., Schutzstreifen, Bezeichnung (Bauleit-Nr.)	
	gepl./entf. Freileitung mit Mast, Mast-Nr., Schutzstreifen, Bez. (Bauleit-Nr.)	
	Zufahrt über vorhandene Straßen und Wege	
	temporäre Inanspruchnahme unbefestigter Flächen	
	temporäre kurz andauernde Inanspruchnahme unbefestigter Flächen	
SCHUTZGEBIETE		
	Natura 2000-Gebiet	
	Flora-Fauna-Habitat-Gebiet	
	FFH-Lebensraumtyp mit Code	
	Gesetzlich geschütztes Biotop gem. § 30 BiotSchG	
	Gesetzlich geschütztes Grünland gem. § 15 LNatSchG	
	Naturschutzgebiet	
	Kompensationsflächen gem. LANIS	
	Überschwemmungsgebiet	
	Nr. des Schutzgebietes	
	Erläuterung s. Register 14.1	
BIOTYPENTYPEN GEMÄß BKOMPV		
	Gewässer	
	Felsen und offene Böden	
	Acker	
	Weinanbau	
	Grünland	
	Streuobstwiesen	
	Trockenrasen	
	Säume, Staudenfluren	
	Feldgehölze	
	Waldmäntel	
	Laubmischwälder	
	Nadelmischwälder	
	Freiflächen / Grünanlagen	
	Verkehrs- / Gewerbeflächen	
	Bauwerke (Wohnen)	
	Code gem. BKompV	
	Erläuterung s. Register 14.3.3	
SONSTIGE DARSTELLUNGEN		
	Altlastenflächen mit Nr. VG Trier-Land	
	Koordinatenraster ETRS 89 UTM-32N (EPSG-Code 25832)	
	Staatsgrenze D/LU	
WIEDERHERSTELLUNG VON BIOTYPENTYPEN		
	Rekultivierung intensiv genutztes Grünland	
	Rekultivierung gesetzlich geschütztes Grünland	
VERMEIDUNGS-/MINDERUNGS- UND SCHUTZMASSNAHMEN		
	V1	
	V2	
	V3	
	V4	
	V5	
	V6	
	V7	
	V8	
	V9	
	V10	
	V11	
	V12	
	V13	
	V14	
	V15	
	V16	
	V17	
	V18	

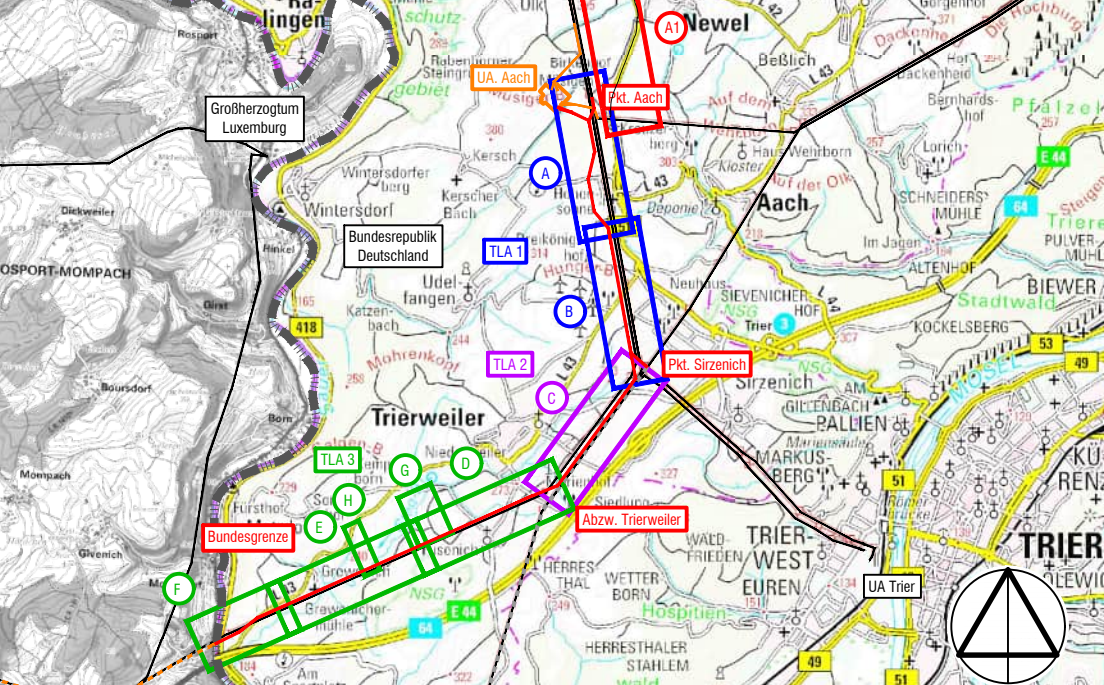
TLA 3: Abzw. Trierweiler bis Bundesgrenze - Ausschnitt G - Zuwegung Maste Nr. 19 bis 22



TLA 3: Abzw. Trierweiler bis Bundesgrenze - Ausschnitt G - Zuwegung Maste Nr. 19 bis 22



Übersicht der Blattschnitte



1. Deckblattänderung Vorhaben Nr. 71
Markierung der Änderungsbereiche mit Nr.

PROJEKT
Ersatzneubau der 380-kV-Höchstspannungsfreileitung
Aach - Bundesgrenze, Bl. 4247, Vorhaben Nr. 71 gemäß BBPlG
Ersatzneubau von zwei 110-kV-Stromkreisen der Westnetz GmbH
zwischen dem Pkt. Aach und dem Pkt. Sirzenich

AUFTRAGSGEBER
amprion westnetz

PLANER
LANDSCHAFT !
BÜRO FÜR LANDSCHAFTSPFLANZEN UND
LANDSCHAFTSARCHITEKTUR
HACHSTRASSE 29 • 55084 AACHEN
TEL. (0431) 90 00 00 • FAX (0431) 90 00 00

PLANART
Landschaftspflegerischer Begleitplan
Maßnahmenplan

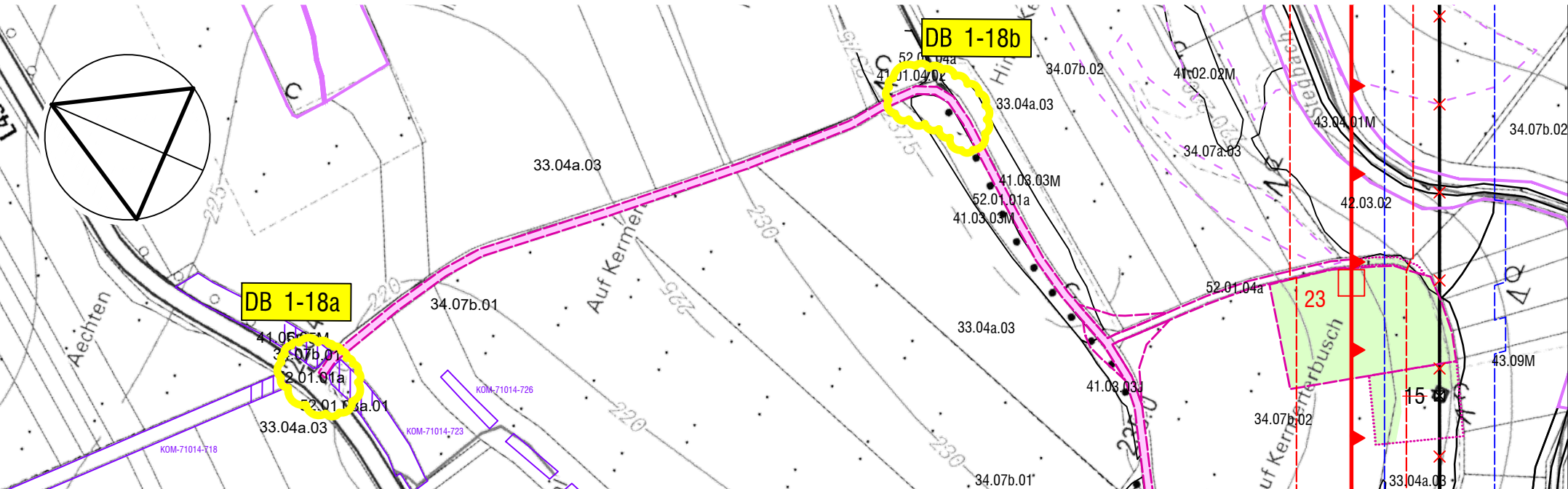
Festgestellt nach § 24 NABEG
Bonn, den 27.02.26

MAßSTAB
1 : 2.500

BEARBEITET
AU-NR 10/25

REGISTER
14.4.2.3 DB1

TLA 3: Abzw. Trierweiler bis Bundesgrenze - Ausschnitt H - Zuwegung Maste Nr. 23 bis 24



TLA 3: Abzw. Trierweiler bis Bundesgrenze - Ausschnitt H - Zuwegung Maste Nr. 23 bis 24

