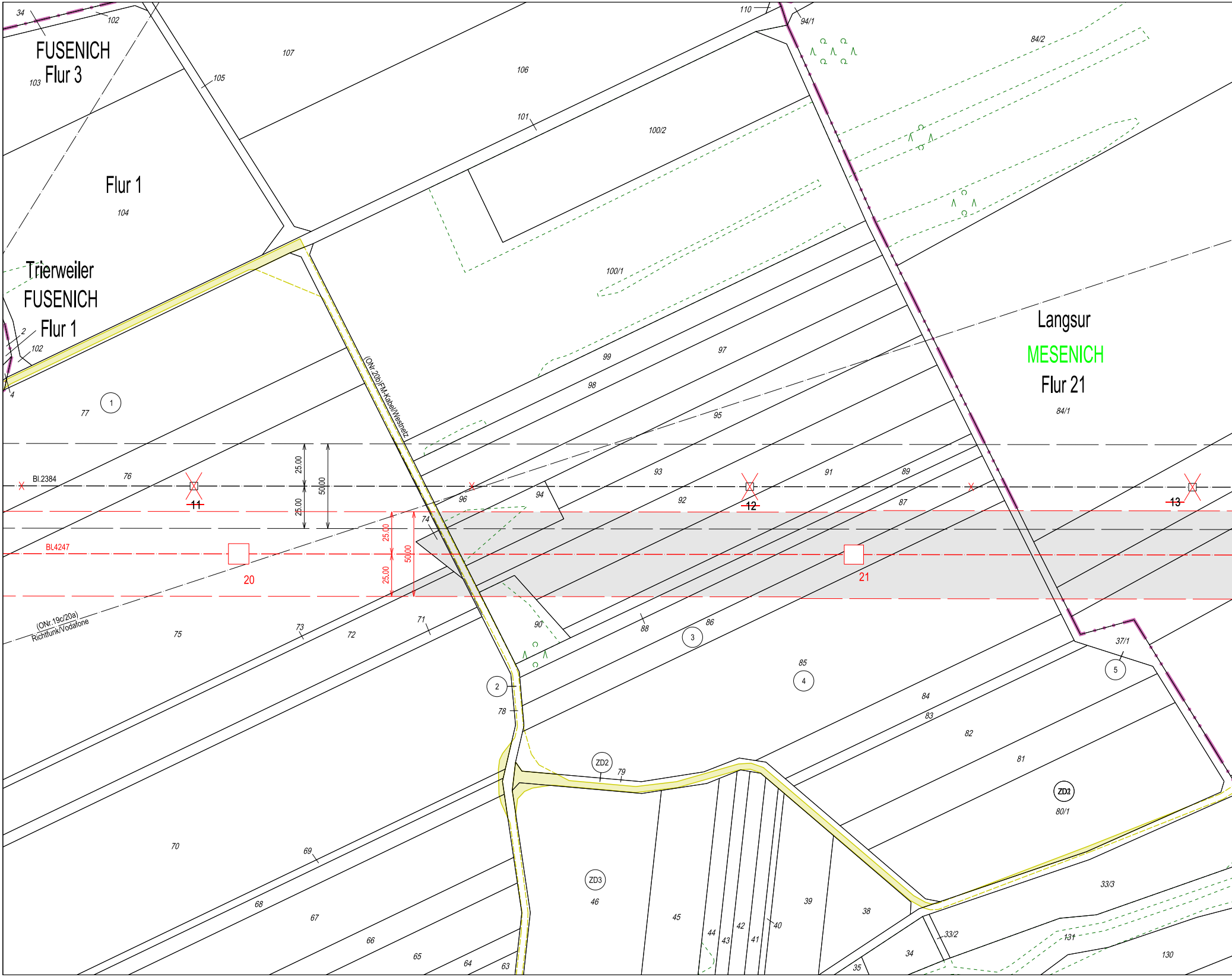
FUSENICH
Flur 3
34
102
103
Flur 1
104
105
107
106
101
100/2
110
94/1
84/2
Trierweiler
FUSENICH
Flur 1
2
102
4
100/1
99
97
98
95
(ONr.20b)FM-Kabel/Westnetz
Langsur
MESENICH
Flur 21
84/1
1
77
Bl.2384
76
11
25.00
25.00
50.00
93
91
89
96
94
92
12
87
13
74
BI4247
20
25.00
25.00
50.00
21
(ONr.19c/20a)
Richtfunk/Vodafone
75
73
72
71
90
88
86
3
85
4
37/1
5
2
78
84
83
82
81
ZD2
79
ZD2
80/1
70
69
ZD3
46
45
44
43
42
41
40
39
38
33/3
68
67
66
65
64
63
33/2
34
35
131
130

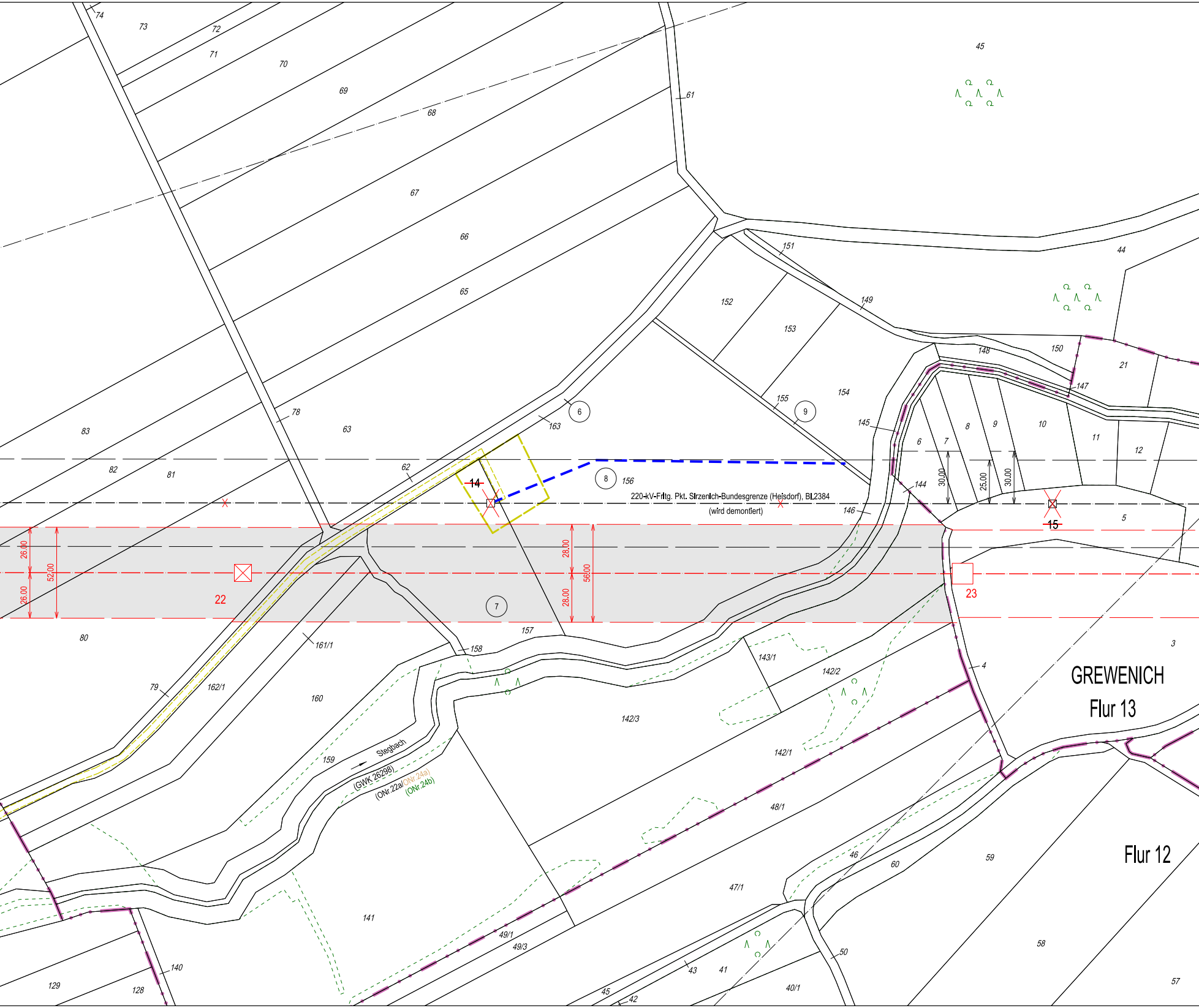
220-kV-Frltg. Pkt. Sirzenich-Bundesgrenze (Heisdorf), Bl.2384
(wird demontiert)
GREWENICH
Flur 13
Flur 12
Stegbach
(GWK 26298)
(ONr.22a/ONr.24a)
(ONr.24b)
14
15
22
23
26.00
26.00
52.00
28.00
28.00
56.00
30.00
25.00
30.00
6
7
8
9
74
73
72
71
70
69
68
67
66
65
63
62
61
45
44
151
152
153
149
154
155
150
148
147
21
145
144
146
156
163
78
83
82
81
80
79
162/1
161/1
160
159
158
157
143/1
142/2
142/3
142/1
141
48/1
47/1
49/1
49/3
46
60
59
58
57
50
43
41
40/1
45
42
140
129
128
6
7
8
9
10
11
12
5
4
3

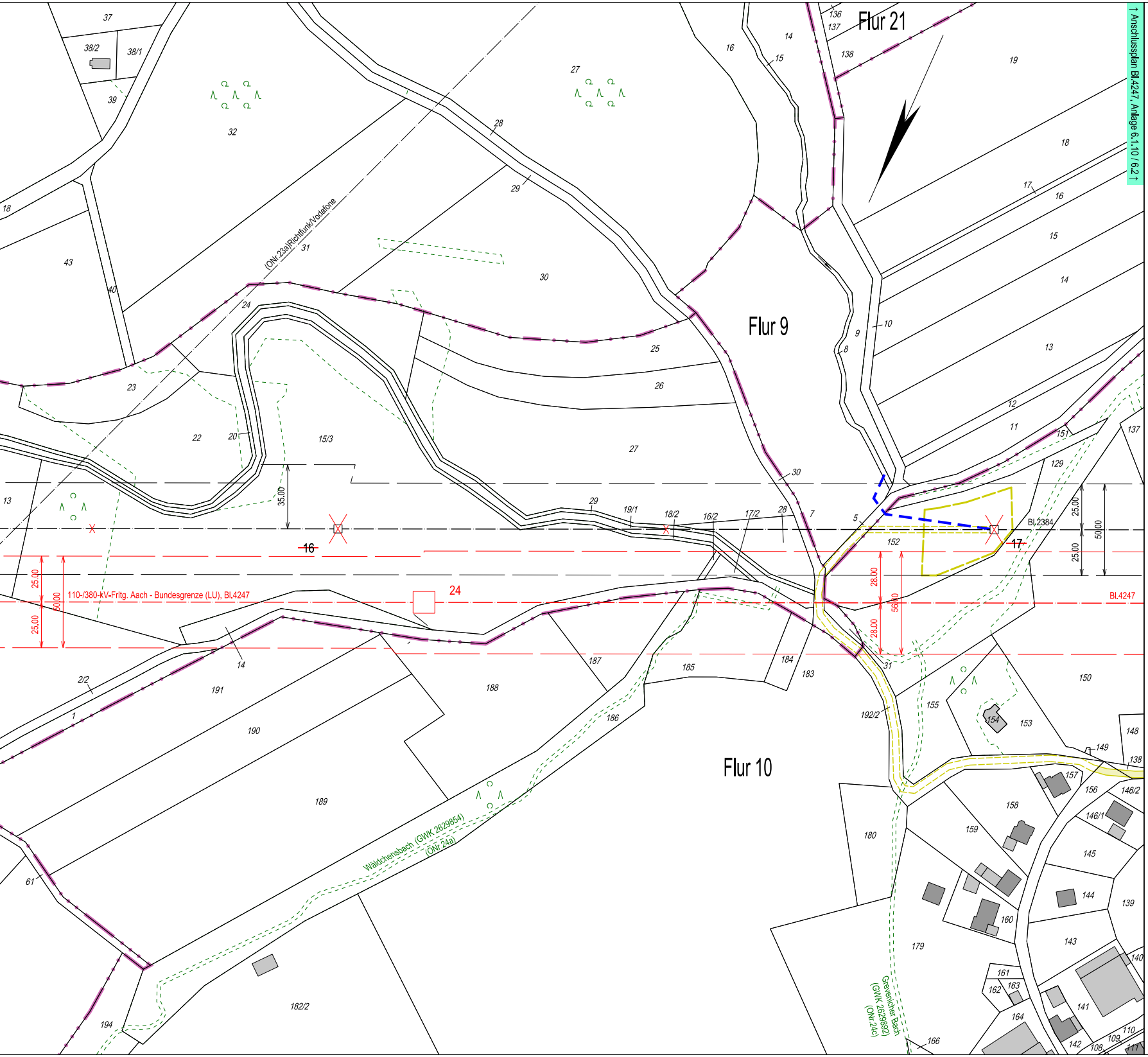
↑ Anschlussplan Bl.4247, Anlage 6.1.10 / 6.2↑
Flur 21
Flur 9
Flur 10
(ONr.23a)Richtfunk/Vodafone
110-/380-kV-Frltg. Aach - Bundesgrenze (LU), Bl.4247
Bl.4247
Bl.2384
16
17
24
35,00
25,00
25,00
50,00
25,00
25,00
50,00
28,00
28,00
56,00
Wäldchensbach (GWK 2629854)
(ONr.24a)
Greveicher Bach
(GWK 2629892)
(ONr.24c)

Legende

	Staatsgrenze
	Landesgrenze
	Reg.- Bez. Grenze
	Kreisgrenze
	Gemeindegrenze
	Gemarkungsgrenze
	Flurgrenze
□	Tragmast (vorhanden) mit Leitungsachse
☒	Abspannmast (vorhanden) mit Leitungsachse
□	Tragmast (geplant) mit Leitungsachse
☒	Abspannmast (geplant) mit Leitungsachse
☒	Abzubauender Mast mit abzubauender Leitung
1	Lfd. Nr. der von der Planung betroffenen Flurstücke (s. Leitungsrechtsregister Sp. 2)
A 1	Lfd. Nr. der von der Arbeitsfläche betroffenen Flurstücke (s. Leitungsrechtsregister Sp. 2)
A D 1	Lfd. Nr. der von der Arbeitsfläche der Demontage betroffenen Flurstücke (s. Leitungsrechtsregister Sp. 2)
Z 1	Lfd. Nr. der von der Zuwegung betroffenen Flurstücke (s. Leitungsrechtsregister Sp. 2)
Z D 1	Lfd. Nr. der von der Zuwegung der Demontage betroffenen Flurstücke (s. Leitungsrechtsregister Sp. 2)
F 1	Lfd. Nr. der von dem Fangnetz betroffenen Flurstücke (s. Leitungsrechtsregister Sp. 2)
F D 1	Lfd. Nr. der von dem Fangnetz der Demontage betroffenen Flurstücke (s. Leitungsrechtsregister Sp. 2)
(ONr.1a)	Objektnummer lt. Kreuzungsverzeichnis
	Schutzstreifenrand (vorhanden)
	Schutzstreifenrand (geplant)
▨	Schutzstreifenfläche für die betroffene Freileitung für die im Plan dargestellte Gemarkung
☐	Arbeitsfläche auf Flurstücken mit Leitungsrecht
▨	Arbeitsfläche auf Flurstücken ohne Leitungsrecht
☐	Arbeitsfläche der Demontage auf Flurstücken mit neuem Leitungsrecht
▨	Arbeitsfläche der Demontage auf Flurstücken ohne neuem Leitungsrecht

┅	Zuwegung auf Flurstücken mit Leitungsrecht
━	Zuwegung auf Flurstücken ohne Leitungsrecht
┅	Zuwegung der Demontage auf Flurstücken mit neuem Leitungsrecht
━	Zuwegung der Demontage auf Flurstücken ohne neuem Leitungsrecht
▨	Überspannung mit Fangnetz auf Flurstücken mit Leitungsrecht
▨	Überspannung mit Fangnetz auf Flurstücken ohne Leitungsrecht
▨	Überspannung mit Fangnetz der Demontage auf Flurstücken mit neuem Leitungsrecht
▨	Überspannung mit Fangnetz der Demontage auf Flurstücken ohne neuem Leitungsrecht
‒✕‒‒✕‒‒✕‒	umzulegender Weg
‒ ‒ ‒ ‒	geplante Umlegung Weg
‒ ‒ ‒ ‒	Planung des Vorhabens / Genehmigung bei der SGD Nord, nachrichtlich übernommen
‒ ‒ ‒ ‒	Planung außerhalb des Verfahrens, nachrichtlich übernommen
━ ━ ━ ━	temporäre Ableitung des bauseitig geförderten Grundwassers in nahegelegene Vorfluter oder in die Kanalisation
━	Eintragung in diesem Farbton ehemaliger Planungsstand
━	Eintragung in diesem Farbton 1. Deckblattänderung
─✕─·─✕─·─✕─	zu demontierende Leitung

Register 17.1.2.1.3 Blatt 2.2 DB1

Planfeststellungsvermerk der Planfeststellungsbehörde

Festgestellt nach § 24 NABEG

Bonn, den 22.02.26

Planfeststellungsbehörde i. A. Bonn, den .... 20.....

BUNDESNETZAGENTUR 220

Ersatzneubau der 110-/380-kV-Höchstspannungsfreileitung Aach - Bundesgrenze (LU), Bl. 4247

Abschnitt: Pkt. Sirzenich West - Bundesgrenze

Lageplan Wasserrechtlicher Antrag

1:2000

von Mast Nr. 20 bis Mast Nr. 24

GEMARKUNG	MESENICH	GREWENICH
Gemeinde	Langsur	Langsur
Kreis	Trier-Saarburg	Trier-Saarburg
SGD	Nord	Nord
Land	Rheinland-Pfalz	Rheinland-Pfalz
Katasteramt	Westeifel-Mosel	Westeifel-Mosel
Grundbuchamt	Trier	Trier

1. Deckblattänderung

Nr.:	Änderung:				Datum:	Name:
1	1. Deckblattänderung				30.09.2025	Wo
Dokumentenbez.:						
Erstellt:	Juli 2024		Ausgabe:	Oktober 2024		
Inhalt:	Planung		DIN / BxH:	1.4125x0.297 (m)		

EUROPTEN

amprion