Rhein-Main-Link

Höchstspannungsleitungen (Gleichstrom)

BBPIG Vorhaben Nr. 82

Ovelgönne/Rastede/Wiefelstede/Westerstede – Bürstadt

BBPIG Vorhaben Nr. 82a

Ovelgönne/Rastede/Wiefelstede/Westerstede – Hofheim am Taunus

BBPIG Vorhaben Nr. 82b

Grenzkorridor N-III – Kriftel

[Bestandteil Ovelgönne/Rastede/Wiefelstede/Westerstede – Kriftel]

BBPIG Vorhaben Nr. 82c

Grenzkorridor N-III – Bürstadt/Biblis/Groß-Rohrheim/Gernsheim/Biebesheim am Rhein

[Bestandteil Ovelgönne/Rastede/Wiefelstede/Westerstede – Bürstadt/Biblis/Groß-Rohrheim/Gernsheim/Biebesheim am Rhein]

Unterlagen gemäß § 21 NABEG i. V. m. § 35 Abs. 6 NABEG

Planfeststellungsabschnitt: HE5

Unterlagenteil: Teil E1.3.2 – Lagepläne EMF

Stand: [August 2026]

Vorhabenträgerin

Amprion GmbH
Robert-Schuman-Straße 7
44263 Dortmund

Amprion Offshore GmbH
Robert-Schuman-Straße 7
44263 Dortmund

In Zusammenarbeit mit

Teamplan FBGM GbR
Fischer Teamplan | H. Berg und
Partner | gbm | Mailänder Consult
Nobelstraße 20 | 76275 Ettlingen | Deutschland

Festgestellt nach § 24 NABEG
Bonn, den

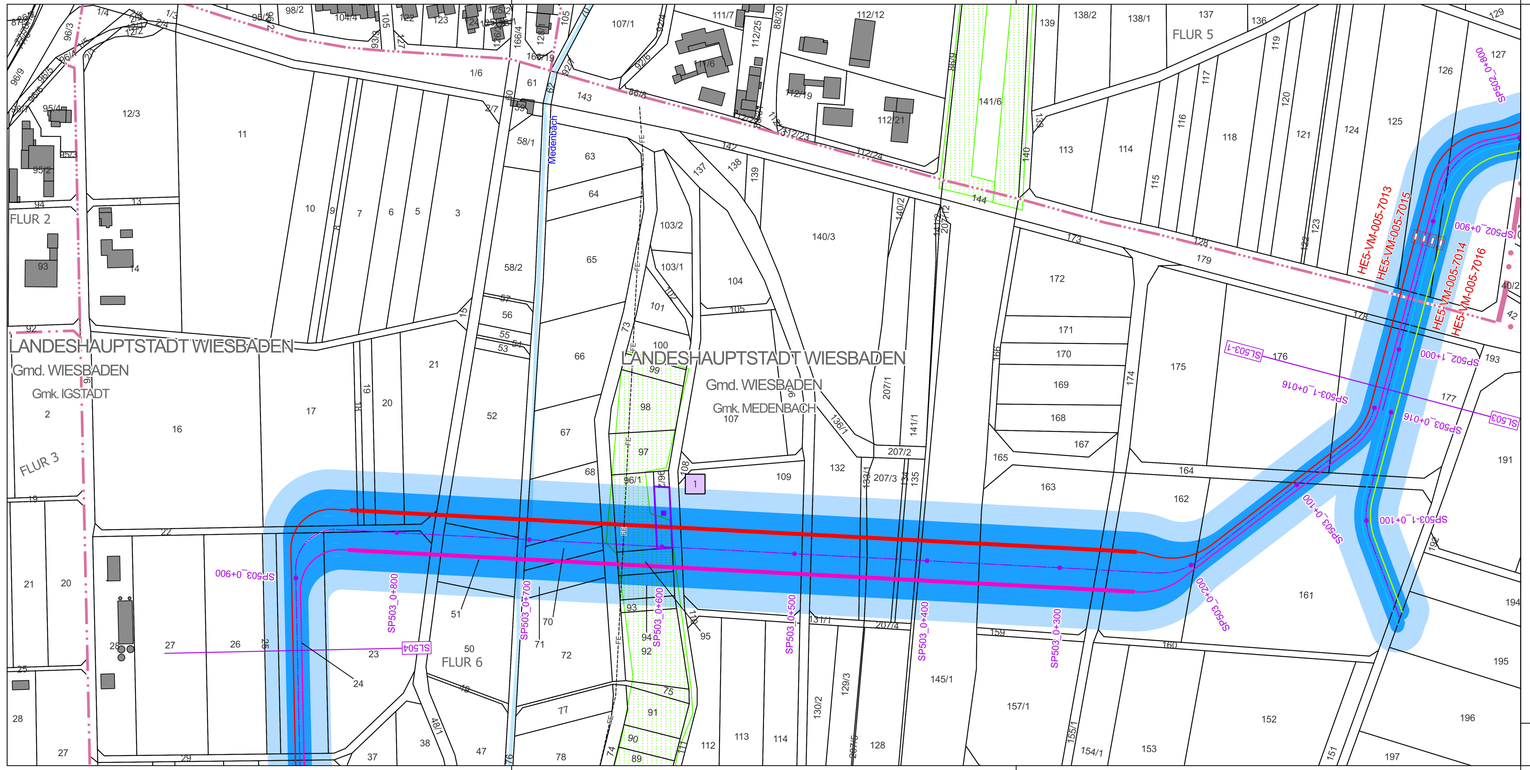

Verwaltung

- Landesgrenze
- Landkreisgrenze
- Gemeindegrenze
- Gemarkungsgrenze
- Flurgrenze
- Flurstücksgrenze
- 678 123/45 Flurstücksnummer

Vorhaben

- SL223 Stationierungslinie
- SP223_0+100 Stationierungspunkt
- Gebäude
- Gewässer
- Großgrün
- EE Erdkabel-Energie
- FE Freileitung-Energie
- Verbindungsmuffe
- Erdungsmuffe
- Offene Bauweise Vorhaben Nr. 82
- Geschlossene Bauweise Vorhaben Nr. 82
- Offene Bauweise Vorhaben Nr. 82a
- Geschlossene Bauweise Vorhaben Nr. 82a
- Offene Bauweise Vorhaben Nr. 82b
- Geschlossene Bauweise Vorhaben Nr. 82b
- Offene Bauweise Vorhaben Nr. 82c
- Geschlossene Bauweise Vorhaben Nr. 82c
- Trassenachse

Immissionen

- Bewertungsbereich
- Einwirkungsbereich
- 1 Lfd. Nummer maßgeblicher Immissionsort
- Maßgeblicher Immissionsort
- 1 Lfd. Nummer maßgeblicher Minimierungsort (ggf. Bezugspunkt oder repräsentativer Bezugspunkt)
- Maßgeblicher Minimierungsort innerhalb und außerhalb des Bewertungsbereichs
- Dichte Bebauungsstruktur mit mehreren maßgeblichen Minimierungsorten
- Bezugspunkt
- Repräsentativer Bezugspunkt

Eine Dokumentation zu den verwendeten Geodaten erfolgt in Teil J.

Auszug aus den Geodaten der Hessischen Verwaltung für Bodenmanagement und Geoinformation (Stand: 2025), © Geobasis-DE / BKG 2026 CC BY 4.0

Koordinatensystem: ETRS89 / UTM Zone 32N, EPSG 25832
Datum: ETRS 1989, Höhensystem: DHHN2016

0 20 60 80 m

E1.3.2

Vorhabenträgerin:

BBPIG Vorhaben Nr. 82
BBPIG Vorhaben Nr. 82a

Amprion GmbH
Robert-Schuman-Straße 7
44263 Dortmund

BBPIG Vorhaben Nr. 82b
BBPIG Vorhaben Nr. 82c

Amprion Offshore GmbH
Robert-Schuman-Straße 7
44263 Dortmund

aufgestellt:

Bearbeitung:

Festgestellt nach § 24 NABEG:

Blatt 1 von 4

Neubau der Höchstspannungsleitungen

BBPIG Vorhaben Nr. 82

Ovelgönne/Rastede/Wiefelstede/Westerstede – Bürstadt

BBPIG Vorhaben Nr. 82a

Ovelgönne/Rastede/Wiefelstede/Westerstede – Hofheim am Taunus

BBPIG Vorhaben Nr. 82b

Grenzkorridor N-III – Kriftel
[Bestandteil Ovelgönne/Rastede/Wiefelstede/Westerstede – Kriftel]

BBPIG Vorhaben Nr. 82c

Grenzkorridor N-III – Bürstadt/Biblis/Groß-Rohrheim/Gernsheim/Biebesheim am Rhein
[Bestandteil Ovelgönne/Rastede/Wiefelstede/Westerstede – Bürstadt/Biblis/Groß-Rohrheim/Gernsheim/Biebesheim am Rhein]

HE5

Lagepläne EMF

M 1 : 2 000

von SP502_0+799 bis SP504_0+087
von SP502_0+799 bis SP503-1_0+178

Rev	Datum	Änderungsvermerk	Erstellt	Geprüft	Freigegeben
01	24.08.2026	Unterlage gemäß § 21 NABEG	SeNab	YaDjo	CaZie
Dokumentenbez.:		Lagepläne EMF	Blatt B/H:	970/297	
Dokumenten-ID:		RML_ING_000889_001_03_21_HE5_PF_E132_U_LGU	Inge-ID: N/A		

Auftragnehmer:

teamplan FBGM

Teamplan FBGM GbR
Fischer Teamplan | H. Berg und Partner | gbm | Mailänder Consult
Nobelstraße 20 | 76275 Ettlingen

amprion verbindet

Amprion GmbH
Robert-Schuman-Straße 7
44263 Dortmund

amprion verbindet Offshore

Amprion Offshore GmbH
Robert-Schuman-Straße 7
44263 Dortmund

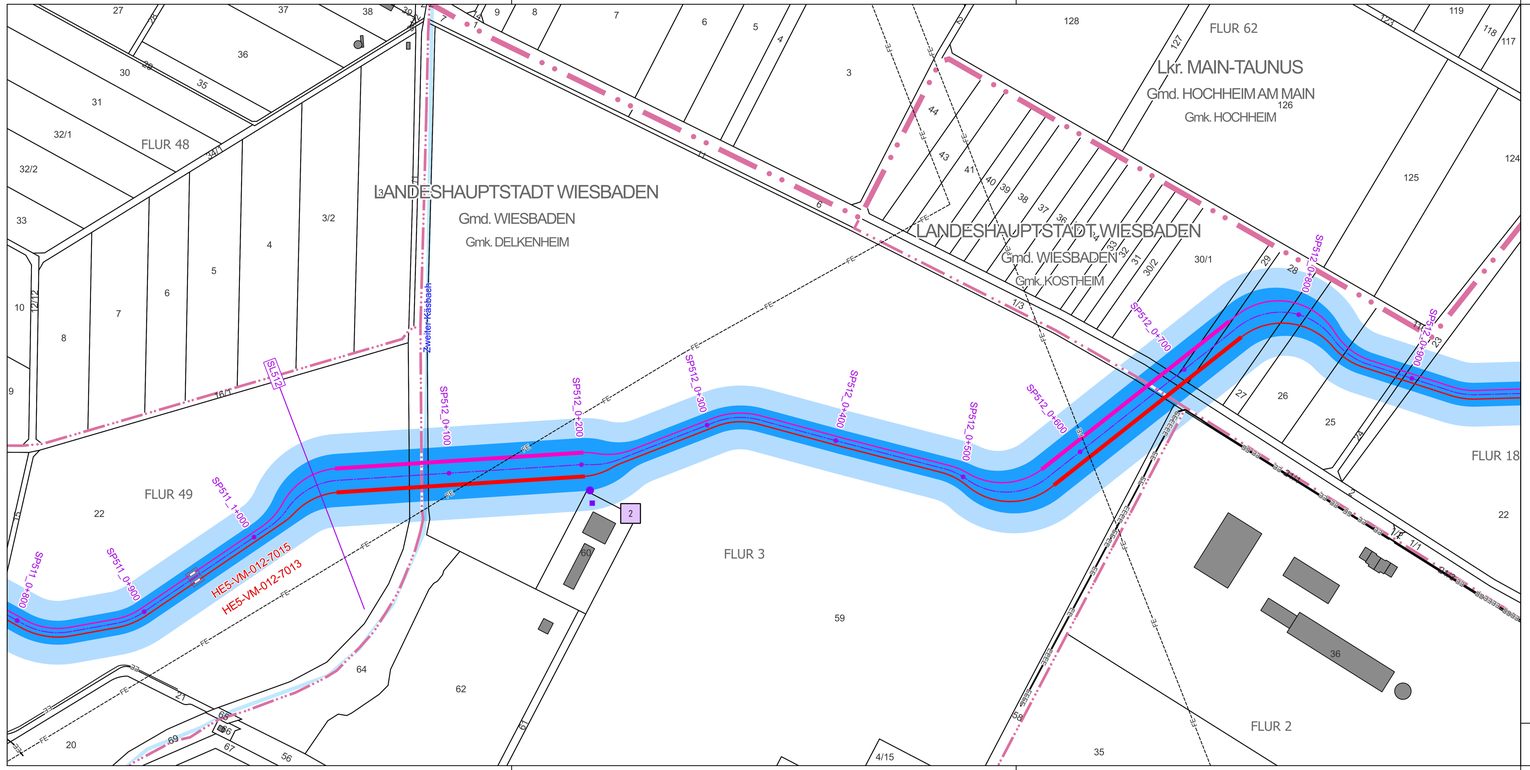

Verwaltung

- Landesgrenze
- Landkreisgrenze
- Gemeindegrenze
- Gemarkungsgrenze
- Flurgrenze
- Flurstücksgrenze
- 678 123/45 Flurstücksnummer

Vorhaben

- SL223 Stationierungslinie
- SP223_0+100 Stationierungspunkt
- Gebäude
- Gewässer
- Großgrün
- EE Erdkabel-Energie
- FE Freileitung-Energie
- Verbindungsmuffe
- Erdungsmuffe
- Offene Bauweise Vorhaben Nr. 82
- Geschlossene Bauweise Vorhaben Nr. 82
- Offene Bauweise Vorhaben Nr. 82a
- Geschlossene Bauweise Vorhaben Nr. 82a
- Offene Bauweise Vorhaben Nr. 82b
- Geschlossene Bauweise Vorhaben Nr. 82b
- Offene Bauweise Vorhaben Nr. 82c
- Geschlossene Bauweise Vorhaben Nr. 82c
- Trassenachse

Eine Dokumentation zu den verwendeten Geodaten erfolgt in Teil J.

Immissionen

- Bewertungsbereich
- Einwirkungsbereich
- 1 Lfd. Nummer maßgeblicher Immissionsort
- Maßgeblicher Immissionsort
- 1 Lfd. Nummer maßgeblicher Minimierungsort (ggf. Bezugspunkt oder repräsentativer Bezugspunkt)
- Maßgeblicher Minimierungsort innerhalb und außerhalb des Bewertungsbereichs
- Dichte Bebauungsstruktur mit mehreren maßgeblichen Minimierungsorten
- Bezugspunkt
- Repräsentativer Bezugspunkt

Auszug aus den Geodaten der Hessischen Verwaltung für Bodenmanagement und Geoinformation (Stand: 2025), © Geobasis-DE / BKG 2026 CC BY 4.0

Koordinatensystem: ETRS89 / UTM Zone 32N, EPSG 25832
Datum: ETRS 1989, Höhensystem: DHHN2016

0 20 60 80 m

E1.3.2

Vorhabenträgerin:

BBPIG Vorhaben Nr. 82
BBPIG Vorhaben Nr. 82a

Amprion GmbH
Robert-Schuman-Straße 7
44263 Dortmund

BBPIG Vorhaben Nr. 82b
BBPIG Vorhaben Nr. 82c

Amprion Offshore GmbH
Robert-Schuman-Straße 7
44263 Dortmund

aufgestellt:

Bearbeitung:

Festgestellt nach § 24 NABEG:

Blatt 2 von 4

Neubau der Höchstspannungsleitungen

BBPIG Vorhaben Nr. 82
Ovelgönne/Rastede/Wiefelstede/Westerstede – Bürstadt
BBPIG Vorhaben Nr. 82a
Ovelgönne/Rastede/Wiefelstede/Westerstede – Hofheim am Taunus
BBPIG Vorhaben Nr. 82b
Grenzkorridor N-III – Kriftel
[Bestandteil Ovelgönne/Rastede/Wiefelstede/Westerstede – Kriftel]
BBPIG Vorhaben Nr. 82c
Grenzkorridor N-III – Bürstadt/Biblis/Groß-Rohrheim/Gernsheim/Biebesheim am Rhein
[Bestandteil Ovelgönne/Rastede/Wiefelstede/Westerstede – Bürstadt/Biblis/Groß-Rohrheim/Gernsheim/Biebesheim am Rhein]
HE5

Lagepläne EMF

M 1 : 2 000

von SP511_0+791 bis SP512_0+984

Rev	Datum	Änderungsvermerk	Erstellt	Geprüft	Freigegeben
01	24.08.2026	Unterlage gemäß § 21 NABEG	SeNab	YaDjo	CaZie

Dokumentenbez.:	Lagepläne EMF	Blatt B/H:	970/297
Dokumenten-ID:	RML_ING_000889_002_03_21_HE5_PF_E132_U_LGU	Inge-ID: N/A	

Auftragnehmer:

teamplan FBGM

Teamplan FBGM GbR
Fischer Teamplan | H. Berg und Partner | gbm | Mailänder Consult
Nobelstraße 20 | 76275 Ettlingen

amprion verbindet

Amprion GmbH
Robert-Schuman-Straße 7
44263 Dortmund

amprion verbindet Offshore

Amprion Offshore GmbH
Robert-Schuman-Straße 7
44263 Dortmund

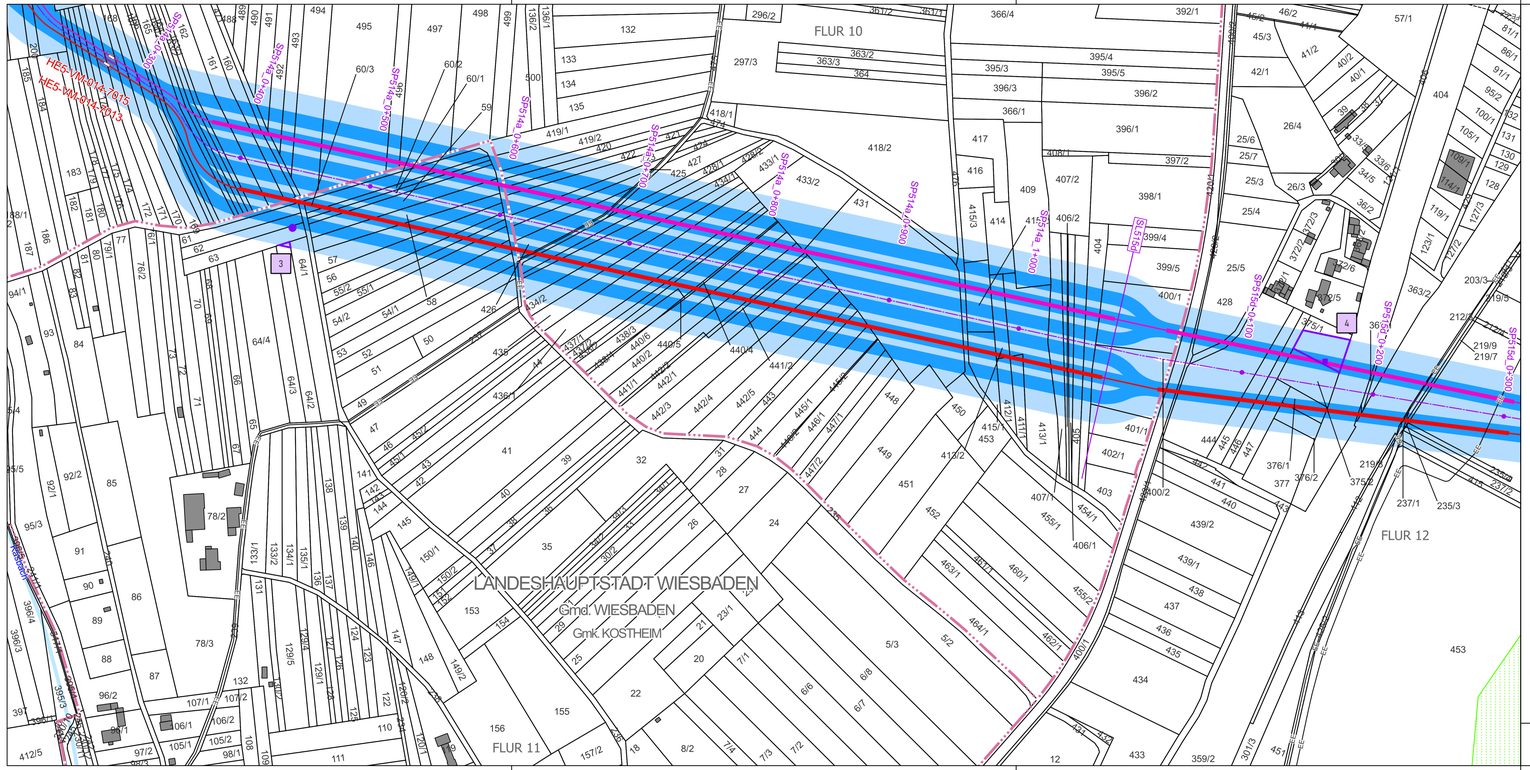
FLUR 10
FLUR 11
FLUR 12
LANDESHAUPTSTADT WIESBADEN
Gmd. WIESBADEN
Gmk. KOSTHEIM
HE5_NW_014_0015
HE5_NW_014_0013
SP514a_0+000
SP514a_0+100
SP514a_0+200
SP514a_0+300
SP514a_0+400
SP514a_0+500
SP514a_0+600
SP514a_0+700
SP514a_0+800
SP514a_0+900
SP514a_1+000
SP515a_0+100
SP515a_0+200
SP515a_0+300
SP515a_0+400
SP515a_0+500
SP515a_0+600
SP515a_0+700
SP515a_0+800
SP515a_0+900
SP515a_1+000
SP515a_1+100
SP515a_1+200
SP515a_1+300
SP515a_1+400
SP515a_1+500
SP515a_1+600
SP515a_1+700
SP515a_1+800
SP515a_1+900
SP515a_2+000
SP515a_2+100
SP515a_2+200
SP515a_2+300
SP515a_2+400
SP515a_2+500
SP515a_2+600
SP515a_2+700
SP515a_2+800
SP515a_2+900
SP515a_3+000
SP515a_3+100
SP515a_3+200
SP515a_3+300
SP515a_3+400
SP515a_3+500
SP515a_3+600
SP515a_3+700
SP515a_3+800
SP515a_3+900
SP515a_4+000

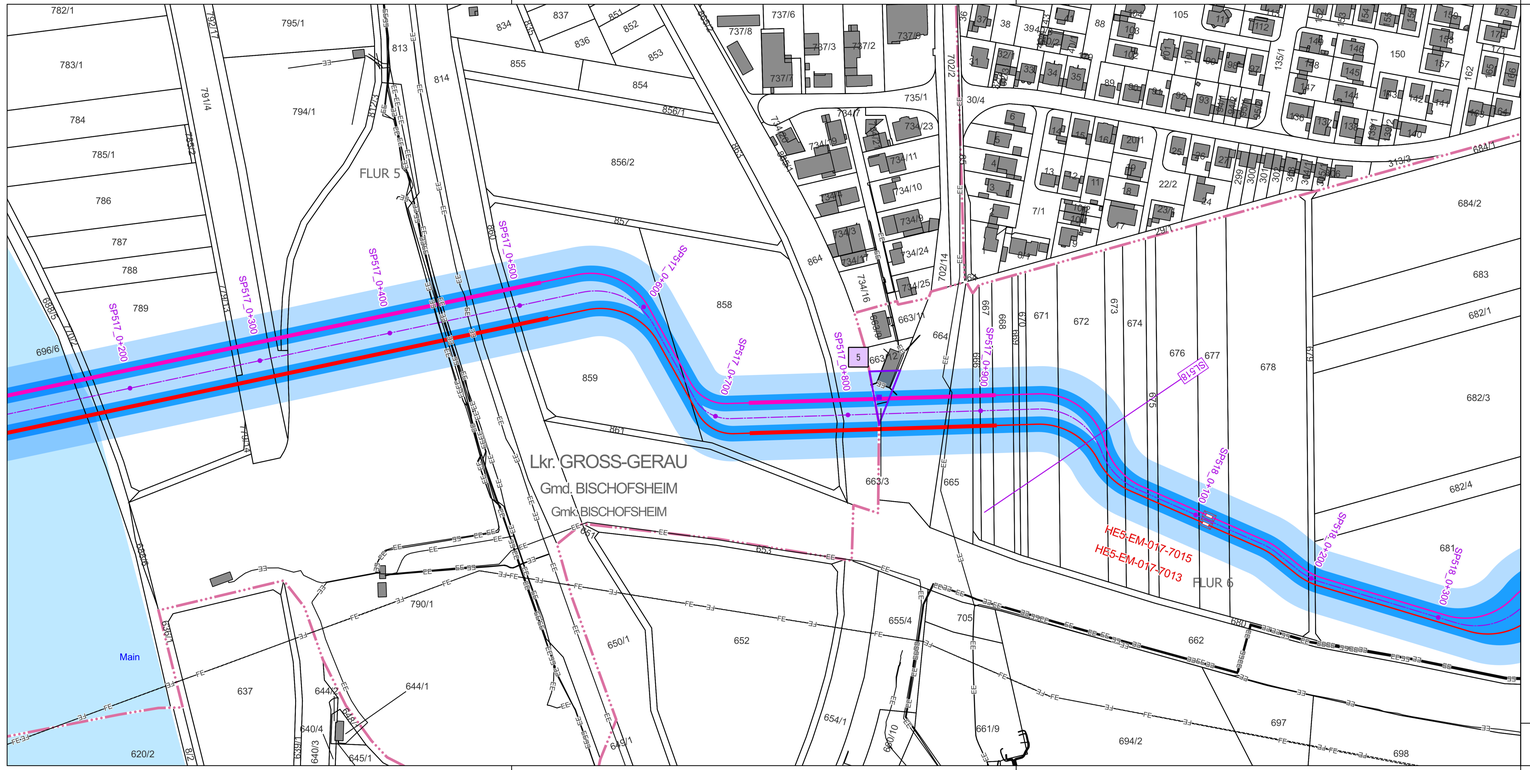

Verwaltung

- Landesgrenze
- Landkreisgrenze
- Gemeindegrenze
- Gemarkungsgrenze
- Flurgrenze
- Flurstücksgrenze
- 678 123/45 Flurstücksnummer

Vorhaben

- SP221_0+00 Stationierungslinie
- SP221_0+00 Stationierungspunkt
- Gebäude
- Gewässer
- Großgrün
- EE Erdkabel-Energie
- FE Freileitung-Energie
- Verbindungsmuffe
- Erdungsmuffe
- Offene Bauweise Vorhaben Nr. 82
- Geschlossene Bauweise Vorhaben Nr. 82
- Offene Bauweise Vorhaben Nr. 82a
- Geschlossene Bauweise Vorhaben Nr. 82a
- Offene Bauweise Vorhaben Nr. 82b
- Geschlossene Bauweise Vorhaben Nr. 82b
- Offene Bauweise Vorhaben Nr. 82c
- Geschlossene Bauweise Vorhaben Nr. 82c
- Trassenachse

Immissionen

- Bewertungsbereich
- Einwirkungsbereich
- 1 Lfd. Nummer maßgeblicher Immissionsort
- Maßgeblicher Immissionsort
- 1 Lfd. Nummer maßgeblicher Minimierungsort (ggf. Bezugspunkt oder repräsentativer Bezugspunkt)
- Maßgeblicher Minimierungsort innerhalb und außerhalb des Bewertungsbereichs
- Dichte Bebauungsstruktur mit mehreren maßgeblichen Minimierungsorten
- Bezugspunkt
- Repräsentativer Bezugspunkt

Eine Dokumentation zu den verwendeten Geodaten erfolgt in Teil J.

Auszug aus den Geodaten der Hessischen Verwaltung für Bodenmanagement und Geoinformation (Stand: 2025), © Geobasis-DE / BKG 2026 CC BY 4.0

Koordinatensystem: ETRS89 / UTM Zone 32N, EPSG 25832
Datum: ETRS 1989, Höhensystem: DHHN2016

0 20 60 80 m

E1.3.2

Vorhabenträgerin:

BBPIG Vorhaben Nr. 82
BBPIG Vorhaben Nr. 82a

Amprion GmbH
Robert-Schuman-Straße 7
44263 Dortmund

BBPIG Vorhaben Nr. 82b
BBPIG Vorhaben Nr. 82c

Amprion Offshore GmbH
Robert-Schuman-Straße 7
44263 Dortmund

aufgestellt:

Bearbeitung:

Festgestellt nach § 24 NABEG:

Blatt 4 von 4

Neubau der Höchstspannungsleitungen

BBPIG Vorhaben Nr. 82

Ovelgönne/Rastede/Wiefelstede/Westerstede – Bürstadt

BBPIG Vorhaben Nr. 82a

Ovelgönne/Rastede/Wiefelstede/Westerstede – Hofheim am Taunus

BBPIG Vorhaben Nr. 82b

Grenzkorridor N-III – Kriftel
[Bestandteil Ovelgönne/Rastede/Wiefelstede/Westerstede – Kriftel]

BBPIG Vorhaben Nr. 82c

Grenzkorridor N-III – Bürstadt/Biblis/Groß-Rohrheim/Gernsheim/Biebesheim am Rhein
[Bestandteil Ovelgönne/Rastede/Wiefelstede/Westerstede – Bürstadt/Biblis/Groß-Rohrheim/Gernsheim/Biebesheim am Rhein]

HE5

Lagepläne EMF

M 1 : 2 000

von SP517_0+105 bis SP518_0+367

Rev	Datum	Änderungsvermerk	Erstellt	Geprüft	Freigegeben
01	24.08.2026	Unterlage gemäß § 21 NABEG	SeNab	YaDjo	CaZie

Dokumentenbez.:	Lagepläne EMF	Blatt B/H:	970/297
Dokumenten-ID:	RML_ING_000889_004_03_21_HE5_PF_E132_U_LGU	Inge-ID: N/A	

Auftragnehmer:

Teamplan FBGM GbR
Fischer Teamplan | H. Berg und Partner | gbm | Mailänder Consult
Nobelstraße 20 | 76275 Ettlingen

Amprion GmbH
Robert-Schuman-Straße 7
44263 Dortmund

Amprion Offshore GmbH
Robert-Schuman-Straße 7
44263 Dortmund